This is a digital copy of a book that was preserved for generations on library shelves before it was carefully scanned by Google as part of a project to make the world's books discoverable online.

It has survived long enough for the copyright to expire and the book to enter the public domain. A public domain book is one that was never subject to copyright or whose legal copyright term has expired. Whether a book is in the public domain may vary country to country. Public domain books are our gateways to the past, representing a wealth of history, culture and knowledge that's often difficult to discover.

Marks, notations and other marginalia present in the original volume will appear in this file - a reminder of this book's long journey from the publisher to a library and finally to you.

Usage guidelines

Google is proud to partner with libraries to digitize public domain materials and make them widely accessible. Public domain books belong to the public and we are merely their custodians. Nevertheless, this work is expensive, so in order to keep providing this resource, we have taken steps to prevent abuse by commercial parties, including placing technical restrictions on automated querying.

We also ask that you:

+ *Make non-commercial use of the files* We designed Google Book Search for use by individuals, and we request that you use these files for personal, non-commercial purposes.

+ *Refrain from automated querying* Do not send automated queries of any sort to Google's system: If you are conducting research on machine translation, optical character recognition or other areas where access to a large amount of text is helpful, please contact us. We encourage the use of public domain materials for these purposes and may be able to help.

+ *Maintain attribution* The Google "watermark" you see on each file is essential for informing people about this project and helping them find additional materials through Google Book Search. Please do not remove it.

+ *Keep it legal* Whatever your use, remember that you are responsible for ensuring that what you are doing is legal. Do not assume that just because we believe a book is in the public domain for users in the United States, that the work is also in the public domain for users in other countries. Whether a book is still in copyright varies from country to country, and we can't offer guidance on whether any specific use of any specific book is allowed. Please do not assume that a book's appearance in Google Book Search means it can be used in any manner anywhere in the world. Copyright infringement liability can be quite severe.

About Google Book Search

Google's mission is to organize the world's information and to make it universally accessible and useful. Google Book Search helps readers discover the world's books while helping authors and publishers reach new audiences. You can search through the full text of this book on the web at `http://books.google.com/`

Über dieses Buch

Dies ist ein digitales Exemplar eines Buches, das seit Generationen in den Regalen der Bibliotheken aufbewahrt wurde, bevor es von Google im Rahmen eines Projekts, mit dem die Bücher dieser Welt online verfügbar gemacht werden sollen, sorgfältig gescannt wurde.

Das Buch hat das Urheberrecht überdauert und kann nun öffentlich zugänglich gemacht werden. Ein öffentlich zugängliches Buch ist ein Buch, das niemals Urheberrechten unterlag oder bei dem die Schutzfrist des Urheberrechts abgelaufen ist. Ob ein Buch öffentlich zugänglich ist, kann von Land zu Land unterschiedlich sein. Öffentlich zugängliche Bücher sind unser Tor zur Vergangenheit und stellen ein geschichtliches, kulturelles und wissenschaftliches Vermögen dar, das häufig nur schwierig zu entdecken ist.

Gebrauchsspuren, Anmerkungen und andere Randbemerkungen, die im Originalband enthalten sind, finden sich auch in dieser Datei – eine Erinnerung an die lange Reise, die das Buch vom Verleger zu einer Bibliothek und weiter zu Ihnen hinter sich gebracht hat.

Nutzungsrichtlinien

Google ist stolz, mit Bibliotheken in partnerschaftlicher Zusammenarbeit öffentlich zugängliches Material zu digitalisieren und einer breiten Masse zugänglich zu machen. Öffentlich zugängliche Bücher gehören der Öffentlichkeit, und wir sind nur ihre Hüter. Nichtsdestotrotz ist diese Arbeit kostspielig. Um diese Ressource weiterhin zur Verfügung stellen zu können, haben wir Schritte unternommen, um den Missbrauch durch kommerzielle Parteien zu verhindern. Dazu gehören technische Einschränkungen für automatisierte Abfragen.

Wir bitten Sie um Einhaltung folgender Richtlinien:

+ *Nutzung der Dateien zu nichtkommerziellen Zwecken* Wir haben Google Buchsuche für Endanwender konzipiert und möchten, dass Sie diese Dateien nur für persönliche, nichtkommerzielle Zwecke verwenden.

+ *Keine automatisierten Abfragen* Senden Sie keine automatisierten Abfragen irgendwelcher Art an das Google-System. Wenn Sie Recherchen über maschinelle Übersetzung, optische Zeichenerkennung oder andere Bereiche durchführen, in denen der Zugang zu Text in großen Mengen nützlich ist, wenden Sie sich bitte an uns. Wir fördern die Nutzung des öffentlich zugänglichen Materials für diese Zwecke und können Ihnen unter Umständen helfen.

+ *Beibehaltung von Google-Markenelementen* Das "Wasserzeichen" von Google, das Sie in jeder Datei finden, ist wichtig zur Information über dieses Projekt und hilft den Anwendern weiteres Material über Google Buchsuche zu finden. Bitte entfernen Sie das Wasserzeichen nicht.

+ *Bewegen Sie sich innerhalb der Legalität* Unabhängig von Ihrem Verwendungszweck müssen Sie sich Ihrer Verantwortung bewusst sein, sicherzustellen, dass Ihre Nutzung legal ist. Gehen Sie nicht davon aus, dass ein Buch, das nach unserem Dafürhalten für Nutzer in den USA öffentlich zugänglich ist, auch für Nutzer in anderen Ländern öffentlich zugänglich ist. Ob ein Buch noch dem Urheberrecht unterliegt, ist von Land zu Land verschieden. Wir können keine Beratung leisten, ob eine bestimmte Nutzung eines bestimmten Buches gesetzlich zulässig ist. Gehen Sie nicht davon aus, dass das Erscheinen eines Buchs in Google Buchsuche bedeutet, dass es in jeder Form und überall auf der Welt verwendet werden kann. Eine Urheberrechtsverletzung kann schwerwiegende Folgen haben.

Über Google Buchsuche

Das Ziel von Google besteht darin, die weltweiten Informationen zu organisieren und allgemein nutzbar und zugänglich zu machen. Google Buchsuche hilft Lesern dabei, die Bücher dieser Welt zu entdecken, und unterstützt Autoren und Verleger dabei, neue Zielgruppen zu erreichen. Den gesamten Buchtext können Sie im Internet unter `http://books.google.com` durchsuchen.

Ger 45.3.2.3

No 2821

Neues Archiv

für

Sächsische Geschichte

und

Altertumskunde.

Herausgegeben

von

Dr. Hubert Ermisch,

K. Regierungsrat.

Einundzwanzigster Band.

Nebst einem Beiheft: Festschrift zum fünfundsiebzigjährigen Jubiläum des Königlich Sächsischen Altertumsvereins.

Dresden 1900.

Wilhelm Baensch, Verlagshandlung.

Ger 45.3.2.3

HARVARD COLLEGE LIBRARY
OCT 7 - 1904
HOME COLLEGE COLLECTION

Inhalt.

Seite

I. Sachsen und die Hussitenkriege. Von Bibliothekar Dr. Ernst Kroker in Leipzig 1

II. Meister Peter von Pirna. Von Realschuloberlehrer Oskar Speck in Pirna 40

III. Die sächsischen Grenadiere in der Schlacht bei Hohenfriedeberg. Von Dr. G. Vorberg in Berlin 55

IV. Stand und Aufgaben der historischen Topographie in Sachsen. Von Archivsekretär Dr. Hans Beschorner in Dresden 138

V. Theodor Flathe, gestorben den 26. März 1900. Vom Herausgeber 160

VI. Kleinere Mitteilungen 166

1. Die Königlich Sächsische Kommission für Geschichte im Jahre 1899. Vom Herausgeber. S. 166. — 2. Ein interessanter Einblattdruck. Von Lic. Dr. O. Clemen in Zwickau. S. 169. — 3. Ein Rätsel Hieronymus Emsers. Von demselben. S. 170.

Litteratur 172

VII. Der Anteil der Gaue Milsca und Nisani an der Sächsischen Schweiz. Von Dr. Alfred Meiche in Dresden 201

VIII. Johannes von Eisenberg, Kanzler Friedrichs des Ernsthaften. Von Prof. Dr. Karl Wenck in Marburg a./L. 214

IX. Das sächsische Obersteuerkollegium. Von Sekretär Heinrich Haug in Dresden 224

X. La société des antisobres. Von Dr. Paul Haake in Berlin 241

Seite

XI. Kleinere Mitteilungen 255

1. Ein Pegauer Stadtbuch. Vom Herausgeber. S. 255. — 2. Ein lesenswerter Brief des Joseph Levin Metzsch von 1551 April 24. Von Archivrath Dr. Berthold Schmidt in Schleiz. S. 257. — 3. Beiträge zur sächsischen Glockenkunde. Von Hofrat Prof. Dr. Cornelius Gurlitt in Dresden. S. 259. — 4. Zwei theologische Abhandlungen des Georg Agricola. Mitgeteilt von Gymnasiallehrer Lic. Dr. Otto Clemen in Zwickau. S. 265.

Litteratur 274

Register 306

Besprochene Schriften.

Seite

Bär, Anton, Beiträge zur Geschichte der Herrschaft Wiesenburg und der Stadt Kirchberg (Ermisch) 291
Bauch, Geschichte des Leipziger Frühhumanismus (Gefs) . . . 275
„ Die Einführung der Melanchthonischen Declamationen und andere gleichzeitige Reformen an der Universität zu Wittenberg (G. Müller) 276
Becker, Bernh., Zinzendorf und sein Christenthum (G. Müller) 279
Beiträge zur sächsischen Kirchengeschichte XIV (G. Müller) . 182
Benz, Karl, Die Stellung der Bischöfe von Meifsen, Merseburg und Naumburg im Investiturstreite (Becker) 274
Bergner, H., Urkunden zur Geschichte der Stadt Kahla (Ermisch) 292
Berling, Das Meifsner Porzellan und seine Geschichte (Haenel) 184
Buchwald, Reformationsgeschichte der Stadt Leipzig (Ermisch) 287
Dietterle, Joh., Burkhardswalde (Ermisch) 289
v. Friesen, Geschichte der reichsfreiherrlichen Familie von Friesen (Th. Schön) 182
Frost, Illustrierte Chronik von Grünberg (Ermisch) 290
Georgi, Otto, Reden und Ansprachen (Ermisch) 289
Götz, Zinzendorfs Jugendjahre (G. Müller) 279
Hassel, Aus dem Leben des Königs Albert von Sachsen (Gefs) 281
Heydenreich, Aus der Geschichte der Reichsstadt Mühlhausen i. Th. (Ermisch) 293
Jecht, Codex diplomaticus Lusatiae superioris II, Bd. I (Knothe) 175
Kaemmel, Sächsische Geschichte (Beschorner) 176
Kehr, Urkundenbuch des Hochstifts Merseburg I (Ermisch) . . 172
Kirchengalerie, Neue Sächsische I, 1—12. II^b, 1—2 (Ermisch). 282
Kreyfsig, Erster Nachtrag zum Album der evangelisch-lutherischen Geistlichen im Königreich Sachsen (Ermisch) 284
Meinardus, Der Katzenelnbogensche Erbfolgestreit Bd. I (Heydenreich) 179
Müller, Jos. Th., Zinzendorf als Erneuerer der alten Brüderkirche (G. Müller) 279

Seite
Richter, Max, Kurze Geschichte der Schule zu Neukirchen (G. Müller) 294
v. Schimpff, Prinz Georg von Sachsen (Ermisch) 281
Schmid, O., Musik am sächsischen Hofe (A. W. Schmidt) . . . 294
Schmidt, K. A., Bunte Bilder aus vergangenen Tagen (Ermisch) 291
Unger, Herm, Lugau in alter und neuer Zeit (Ermisch) . . . 292
v. Welck, Frhr., Georg der Bärtige (Heydenreich) 276
Wustmann, G., Franz Wilhelm Kreuchaufs Schriften zur Leipziger Kunst (Ermisch) 287
„ Leipzig und die Leipziger Immobiliengesellschaft (Ermisch) 288
Wuttke, Sächsische Volkskunde (Weinhold) 177

Redakteur: Dr. Hubert Ermisch. — Buchdruckerei der Verlagshandlung.

I.

Sachsen und die Hussitenkriege.

Von

Ernst Kroker.

Die Zeit der Hussitenkriege ist eine der trübsten Zeiten der deutschen Geschichte. Trübselig waren die politischen Zustände in Deutschland: die Ohnmacht des Reichs und die Schwäche des römischen Königs, des Luxemburgers Sigmund, die Uneinigkeit der Reichsfürsten, die Planlosigkeit, mit der man verhältnismäßig große Heere in das feindliche Land warf, und die Hilflosigkeit, in der man das eigne Land der Verwüstung der erbitterten Feinde preisgab. Die Grenzländer Böhmens, Schlesien, die Lausitzen, Meißen, das Vogtland und Franken, wurden damals von den Hussiten oder Hussen, wie sie deutsch genannt wurden, furchtbar verheert. Noch jetzt zeugen zahlreiche Wüstungen von den Leiden jener Zeit, und manche gleichzeitige Nachricht erzählt uns von den Schrecken jenes Kampfes, der zugleich ein Glaubenskampf und ein Rassenkampf war: ein Kampf des böhmischen Hussitentums gegen das katholische Papsttum und der slavischen Czechen gegen die germanischen Deutschen.

Trübselig ist auch die geschichtliche Überlieferung der Hussitenkriege. Während die Böhmen leicht begreiflicher Weise die Größe ihrer Siege den Gegnern zu Spott und Schande übertrieben, fanden unbegreiflicher Weise die Deutschen eine selbstquälerische Freude darin, die Größe ihrer eignen Niederlagen zu übertreiben. Das Entsetzen, das in den letzten Jahren des Krieges vor den Hussiten herzog, hat die Geschichtschreibung der

früheren Zeiten beeinflufst. Immer wieder lesen wir bei den gleichzeitigen Schriftstellern und den späteren Geschichtschreibern von den angeblich Hunderttausenden von Deutschen, die in Böhmen eingefallen und plötzlich wie in einem panischen Schrecken vor den viel schwächeren Feinden geflohen wären. Auch zahlreiche Sagen haben die geschichtliche Wahrheit gefälscht. Ich erinnere an den angeblichen Zug der Hussiten nach Naumburg und an die Fabeln, die mit der angeblich dreimaligen Zerstörung des Städtchens Taucha bei Leipzig verknüpft worden sind. Hat man doch sogar den Aufschwung der Leipziger Messen mit der Verwüstung von Taucha in Zusammenhang gebracht!

Gegenüber diesen Sagen und einer unsicheren Überlieferung, wie sie bei den Chronisten vorliegt, müssen wir auf die einzigen sicheren Nachrichten zurückgehen, die gleichzeitigen Urkunden. Meine Untersuchung hat besonders drei Ergebnisse gehabt: I. Die deutschen Heere, die nach Böhmen gezogen sind, sind nicht entfernt so stark gewesen, wie sie in der Überlieferung angegeben werden. II. Von einem wirklichen Hussitenschrecken kann in Deutschland vor dem grofsen Raubzug von 1430 nicht die Rede sein. III. Die Vorwürfe, die von den Geschichtschreibern gegen die Feigheit der Deutschen erhoben werden, sind nicht gerechtfertigt, sie sind vielmehr gegen die Uneinigkeit und Schwäche der Reichsfürsten zu richten, von denen keiner für sich allein stark genug war, sein Land zu schützen.

Aus kleinen Anfängen wuchs das Unheil empor. Als Johann Hufs am 6. Juli 1415 in den Flammen des Scheiterhaufens zu Konstanz seine Seele aushauchte, ahnte wohl keiner von den versammelten Fürsten, dafs die Funken von diesem Scheiterhaufen noch ganz Mitteldeutschland in Brand setzen würden. Auch als sich die Böhmen nach dem Tode ihres alten Königs Wenzel gegen den neuen König Sigmund, der zugleich römischer König war, zur Wehre setzten, glaubte man wohl, des Aufstands und der Ketzerei leicht Herr werden zu können. Als aber Papst Martin V. am 1. März 1420 von Florenz aus alle Länder der Christenheit zu einem Kreuzzuge gegen die Hussiten aufrief und König Sigmund am 14. Juli 1420 mit dem ersten Kreuzfahrerheere, das gegen 80000 Mann gezählt haben soll, vor den Thoren von Prag durch die Hussiten unter Zizkas Führung eine

Niederlage erlitt und im März des nächsten Jahres 1421 nach einer zweiten Niederlage aus seinem Königreiche Böhmen weichen mufste, da erkannte man, dafs der Aufstand nur durch ein grofses Reichsheer niedergeworfen werden konnte.

Im Hochsommer 1421 rüstete man sich zu dem zweiten Kreuzzuge gegen die Hussiten. Die deutschen Scharen sammelten sich um Eger. Das Heer sei grofs und mächtig, schreibt der Nürnberger Rat[1]). Auf 100000 Reiter „ane die wägen und fufsknecht" schätzt es einer der Teilnehmer an der Fahrt[2]), und er fügt hinzu, die Fürsten wüfsten selbst nicht, „wie stark man hie ist". Dem entspricht es, dafs andere Nachrichten das ganze Heer 200000 Mann stark, ja noch stärker sein lassen[3]). Zweifellos hätte das Reich bei einem allgemeinen Aufgebot ein Reiterheer von 100000 Mann zusammenbringen können. Aber wäre ein solches Heer, das doch mindestens noch ebensoviel Fufsvolk gezählt hätte, auf den elenden Wegen jener Zeit vorwärts zu bringen und zu ernähren gewesen? Und vor allem, hat das Reich in den Hussitenkriegen jemals die ganze Volkskraft aufgeboten? Dies geschah nicht ein einziges Mal. Es waren immer nur einzelne Reichsfürsten, die zu den Einfällen in Böhmen zusammenkamen, und oft genug kamen sie gar nicht selbst, sondern schickten nur Truppen. Dieser Umstand legt von vornherein die Vermutung nahe, die Angaben der Chronisten über die gewaltige Heeresstärke der Deutschen möchten auf Überschätzungen und Übertreibungen beruhen, und aus den gleichzeitigen Urkunden läfst sich der Beweis hierfür beibringen.

Für den zweiten Kreuzzug haben wir ein ganz unverdächtiges, authentisches Zeugnis in einem Briefe, der am 22. September von Saatz aus geschrieben worden ist, als das deutsche Heer schon in seiner ganzen Stärke im Feindeslande stand. In diesem Briefe[4]) heifst es: „wisse ouch, das die herolt ubersclagent habend, daz wir von ritterschaft bi den viertusent ritteren und knechten

[1]) Am 12. September. Vergl. Palacký, Urkundliche Beiträge zur Geschichte des Hussitenkrieges vom Jahre 1419 an. I, Nr. 135.
[2]) Deutsche Reichstagsakten VIII, Nr. 93.
[3]) Siehe die Nachweise bei Palacký, Geschichte von Böhmen III, 2, 250 Anm. 214.
[4]) Deutsche Reichstagsakten VIII, Nr. 94.

habent.“ Bei der wirklichen Zählung sind also die angeblich 100 000 Reiter auf 4000 zusammengeschwunden! Das Fußvolk ist wahrscheinlich überhaupt nicht gezählt worden. Die Stärke der deutschen Heere beruhte damals auf den schwer gerüsteten Rittern und Knechten. Das Fußvolk lief nebenher mit. Rechnen wir das Fußvolk — nach dem Nürnberger Anschlage von 1422, vergl. weiter unten — fünf- bis sechsmal so stark als die Reiterei, so bestand das ganze Heer des zweiten Kreuzzuges aus etwa 30 000 Mann, für jene Zeiten immerhin ein stattliches Heer.

Es war besonders von den vier rheinischen Kurfürsten und den Markgrafen von Meißen ausgerüstet worden. Die Kurfürsten von Köln, Trier und Kurpfalz nahmen selbst an dem Zuge teil, der von Mainz hatte Truppen entsendet[5]). Am 28. August brach das rheinische Heer von Eger auf und drang unter schauerlichen Verwüstungen das Egerthal hinab[6]). Schon vorher waren unsere meißner Markgrafen von Norden über das Erzgebirge und Brüx in Böhmen eingerückt, und von Nordosten her erwartete man den Einbruch der schlesischen Fürsten und der Hilfstruppen aus den lausitzischen Sechsstädten, während von Süden her König Sigmund selbst herbeikommen wollte. Aber nach einigen geringen Erfolgen stockte der Zug des Hauptheeres vor den Mauern der festen Stadt Saatz, vor der man am 10. September angekommen war[7]).

Einen bedeutenderen Erfolg hatte bis dahin nur ein Reichsfürst davongetragen, unser meißner Markgraf Friedrich der Streitbare. Als die Hussiten, noch ehe das Heer der rheinischen Kurfürsten ihr Land betreten hatte, die deutschen Landschaften Nordböhmens und besonders die Stadt Brüx bedrohten, raffte er ein Heer zusammen, und nur mit seinen Meißnern und mit den Hilfstruppen einiger edeln Herren des Kreises Leitmeritz trat er am 5. August den Hussiten bei Brüx entgegen und schlug sie, daß sie ihre Wagenburg und ihr Geschütz in Stich ließen. Als dann aber Zizka selbst ein größeres Heer gegen ihn führte, mußte er über den Wall des

---

[5]) Palacký, Urkundl. Beitr. I, Nr. 148 und 150. Vergl. Chroniken der deutschen Städte II, 33 ff.

[6]) Palacký a. a. O. Nr. 134.

[7]) Deutsche Reichstagsakten VIII, Nr. 93.

Erzgebirges zurückweichen und drang erst auf die Nachricht, daſs die rheinischen Kurfürsten im Egerthale ständen, wieder in Böhmen ein. Mit ihm zog sein Bruder, der Markgraf Wilhelm[8]). Vor Kaden vereinigten sie sich mit dem Heere der rheinischen Kurfürsten und lagerten sich mit ihnen vor Saatz. Aber die Stadt war stark besetzt und wurde wacker verteidigt. In fruchtloser Belagerung bemächtigten sich Uneinigkeit und Miſstrauen des deutschen Heeres. Von den lausitzischen und schlesischen Hilfstruppen und von König Sigmund war nichts zu sehen. Vergebens drängten einige Fürsten, unter ihnen auch Friedrich der Streitbare, man sollte gegen Prag rücken und die Entscheidungsschlacht erzwingen, der Kurfürst von der Pfalz war der Ansicht, Ehren halber müſste erst Saatz erobert werden. Das Heer blieb vor der Stadt liegen, aber es bröckelte von Tag zu Tag mehr aus einander. Zahlreiche Abteilungen zogen, der Belagerung müde, in die Heimat zurück, und als endlich Zizka mit einem Entsatzheere nahte, traten auch die Kurfürsten selbst am 2. Oktober den Rückzug an, ohne in dem Gefühle ihrer Schwäche eine Schlacht zu wagen[9]). Der Verlust der Deutschen bei der Belagerung von Saatz und auf dem Rückzuge soll 2000 Mann betragen haben. Auch diese Nachricht ist ein Beweis dafür, daſs das Heer in Wahrheit nicht entfernt so stark gewesen ist, wie es in der Überlieferung erscheint.

Der dritte Kreuzzug gegen die Hussiten galt der Entsetzung der nahe bei Prag gelegenen königlichen Burg Karlstein. Ein Reichstag zu Nürnberg, der vom Juli bis in den September 1422 tagte, hatte mit Worten und auf dem Papier ein groſses Heer aufgebracht[10]), und König Sigmund hatte dem Hohenzollern Friedrich I. von Brandenburg den Oberbefehl übertragen. Das Heer sollte nach dem Nürnberger Anschlage 37400 Mann zu Fuſs und 1970 Gleven, das sind 5910 Reiter, zählen; unter einer Gleve verstand man damals eine Schar von 3 Reitern[11]). Als man aber im Felde stand, hatte man anstatt der fast 6000 Reiter wenig mehr als 4000. Der Zug wurde schlieſslich durch gütliche Verhandlungen mit den Hussiten unnötig.

[8]) Deutsche Reichstagsakten VIII, Nr. 94.
[9]) Palacký, Urkundl. Beitr. I, Nr. 148 und 150.
[10]) Deutsche Reichstagsakten VIII, Nr. 103—275.
[11]) Deutsche Reichstagsakten VIII, Nr. 156 ff.

In allen diesen Kämpfen standen die Hohenzollern und die Wettiner unter den Fürsten des Reichs und den Vorkämpfern für das Reich in der ersten Reihe. König Sigmund erkannte dies auch dankbar an. Dem Hohenzollern Friedrich hatte er schon 1417 die Kur Brandenburg übertragen. Den Markgrafen von Meifsen Friedrich dem Streitbaren, Wilhelm und Friedrich dem Jüngern von Thüringen verpfändete er am 29. August 1422 für ihre Dienste mehrere Schlösser im Vogtland[12]). Wenige Monate später, im November 1422, starb Albrecht III., der letzte Kurfürst von Sachsen, askanischen Stammes. Die erledigte Kur verlieh König Sigmund am 6. Januar 1423 dem Meifsner Markgrafen Friedrich dem Streitbaren, am 1. August 1425 erfolgte zu Ofen in Ungarn die feierliche Belehnung. Seitdem verblieb die Kur von Sachsen bei den Wettinern, und der alte Name unseres Landes, Meifsen, wurde nach und nach von dem neuen Namen Sachsen verdrängt.

Am 15. April 1423 endlich verpfändete König Sigmund Friedrich dem Streitbaren auch noch die beiden nordböhmischen Städte Brüx und Aufsig[13]). Mit kühner Hand griff der Kurfürst über das Erzgebirge hinüber, aber der Versuch, in Böhmen festen Fufs zu fassen, scheiterte an der blutigen Niederlage von Aufsig. Die Ereignisse unmittelbar vor dieser Schlacht können mit Hilfe einer Reihe von Leipziger Urkunden[14]) etwas genauer dargestellt werden.

Die Jahre 1423, 1424 und 1425 waren für die Bekämpfung der Hussiten erfolglos geblieben. Die Hussiten selbst dachten damals noch nicht daran, die Einfälle der Deutschen in ihr Land durch Einfälle in Deutschland zu vergelten. Wiederum waren es die Deutschen, die von König Sigmund und Papst Martin V. zu einem neuen Angriff getrieben wurden. König Sigmund verlangte von dem Reichstage, der im Mai und Juni 1426 in Nürnberg tagte, das Reich sollte zu einem neuen, vierten Kreuzzuge nach Böhmen ein Reiterheer von 6000 Gleven stellen. Die Gleve zu 3 Mann gerechnet, wäre dies ein Heer von noch nicht 20 000 Reitern gewesen. Für die

---

[12]) Palacký a. a. O. Nr. 206 und 207.
[13]) Palacký a. a. O. Nr. 265 und 266.
[14]) Abgedruckt im Urkundenbuch der Stadt Leipzig. (Cod. dipl. Sax. reg. II, 8.)

Stärke deutscher Heere in jener Zeit giebt es kaum ein charakteristischeres Zeugnis als die Nachricht, daſs die Fürsten auf das Verlangen des Königs Sigmund antworteten, ein so starkes Reiterheer wäre in Deutschland nicht aufzubringen und in Böhmen nicht zu ernähren[15]). Sie wollten anstatt 6000 Gleven nur 4000 Gleven, das sind 12000 Reiter stellen. Während man noch in Nürnberg hin und wider redete, war die Entscheidung bereits vor Auſsig gefallen.

Die Städte Brüx und Auſsig waren in den Händen Friedrichs des Streitbaren eine beständige Drohung gegen die Hussiten. Mehr als einmal versuchten diese den Kurfürsten über das Erzgebirge zurückzudrängen, so im Dezember 1424, wo Friedrich der Streitbare die lausitzischen Sechsstädte um Hilfe gegen die vor Auſsig gelagerten Ketzer anrief[16]), und wieder im September 1425, wo die Hussiten vor Dux einen Erfolg hatten[17]). Deshalb beschloſs Friedrich der Streitbare Anfang des neuen Jahres 1426, seine Besatzung in Auſsig zu verstärken.

Schon vom Rhein her, wo er im Januar 1426 weilte[18]), hatte er dem Rate zu Leipzig befohlen, dem kurfürstlichen Vogte zu Meiſsen sogleich 40 gewappnete Schützen und 10 Handbüchsen zu senden. Dieser Brief ist verloren gegangen. Erhalten ist ein zweites Schreiben aus Weiſsenfels vom 29. Januar, worin der Kurfürst seinen Befehl wiederholt und noch dahin erweitert, daſs die verlangte Schar nach Anweisung des Vogts zu Meiſsen nach Auſsig ziehen müſste. „Siit deste flissiger in vnserm abwesen", schlieſst der Brief. Er war eingeschlossen in ein Schreiben der Kurfürstin Katharina vom 31. Januar aus Grimma. Die Kurfürstin verlangte darin, der Rat sollte die Schützen sofort ausziehen lassen, so daſs sie „morne uff den abund" in Grimma und nächsten Sonntag Abend in Pirna sein könnten, wo der Vogt zu Meiſsen auf sie wartete. Die Veranlassung zu solcher Eile lag in einem Schreiben, das Hans von der Gane, der Vogt

---

[15]) Deutsche Reichstagsakten VIII, Nr. 390. Dies ist gewiſs eine Übertreibung, aber ganz grund- und sinnlos kann diese von den Fürsten auf einem Reichstage in Gegenwart der königlichen Abgesandten ausgesprochene Behauptung nicht gewesen sein. Man kannte damals offenbar keine gröſseren Heere..

[16]) Palacký, Urkundl. Beitr. I, Nr. 318.

[17]) Palacký a. a. O. Nr. 350.

[18]) Deutsche Reichstagsakten VIII, Nr. 366.

von Meifsen, von den sächsischen Hauptleuten in Aufsig erhalten hatte. Auch dies Schreiben ist dem Briefe der Kurfürstin beigefügt.

Als sächsische Hauptleute oder „amptlute", wie sie selbst sich nennen, waren damals in Aufsig Dietrich von Pack und Kaspar von Rechenberg. Die unter ihrem Befehle stehende Besatzung mufs klein gewesen sein. Sie gerieten daher in schwere Sorge, als sich die Hussiten in Nordböhmen zu regen begannen, und baten am 28. Januar den Vogt von Meifsen dringend um Hilfe, sonst möchte ihr gnädiger Herr, der Kurfürst, und die, die um seinetwillen in Aufsig lägen, und die Stadt selbst grofsen Schaden nehmen. Sie fügten hinzu, das Gerücht, dafs die Hussiten nach Mähren ziehen wollten, wäre sicherlich nur ausgesprengt worden, um ihre wahren Absichten auf Aufsig zu verdecken. In dieser Vermutung täuschten sie sich zwar. Die Hussiten zogen im Frühjahr 1426 wirklich nach Mähren. Andere Abteilungen aber blieben abwartend in Nordböhmen stehen. Wir dürfen annehmen, dafs sie von dem Kurfürstentage, der im Mai in Nürnberg zusammentreten sollte, Kunde hatten und absichtlich die Eröffnung der Feindseligkeiten gegen Sachsen so lange hinausschoben, bis der Kurfürst Friedrich der Streitbare nicht mehr in seinem Lande war.

Dietrich von Pack und Kaspar von Rechenberg aber sahen die Gefahr immer näher kommen. In der ersten Hälfte des Februar schrieben sie wiederum an die Kurfürstin Katharina, die Waisen — das waren die Anhänger Zizkas, die sich nach seinem Tode die Waisen nannten — wären von Schlan aufgebrochen und zögen auf Laun, in der Absicht, Aufsig zu belagern. Die Ketzer in Leitmeritz und Saatz und anderen Städten hätten dazu ebenfalls die Hälfte ihrer Macht aufgeboten. Die Stadt Laun wäre der Sammelplatz. Zu gleicher Zeit berichteten auch die sächsischen Hauptleute von Brüx, Hans von Sparrenberg und Hans Korcz, über einen Anschlag der Taboriten gegen ihre Stadt. Die Kurfürstin Katharina verlangte deshalb am 12. Februar vom Leipziger Rate nochmals die Schützen, die unterdessen wohl nach Leipzig zurückgekehrt waren. Sie scheinen aber auch diesmal nicht nötig gewesen und zum gröfsten Teil wieder nach Hause entlassen worden zu sein, denn am 8. April forderte der Vogt von Meifsen den Leipziger Rat noch einmal auf, die vom Kurfürsten

bestimmten Schützen und Büchsen nach Pirna zu schicken. Da schrieb endlich der Kurfürst selbst am 13. April von Altenburg aus, er hätte eingesehen, daſs das mehrmalige Hin- und Herziehen der Schützen für Leipzig zu schwer wäre, zu groſse Kosten und Zehrung verursachte und doch „wenig nucze“ wäre, deshalb sollte der Rat jetzt nur noch einmal 18 „redeliche gewapente schutczen“ auf nächsten Freitag nach Pirna schicken, die hätten nach Auſsig zu ziehen und zusammen mit denen, die schon in Auſsig wären, so lange „zcufuſse“ zu dienen, bis er, der Kurfürst, aus Nürnberg zurückgekehrt sein würde. Die Kurfürstin Katharina dagegen befahl am 24. April von Colditz aus, Leipzig sollte auſser diesen 18 Schützen auch noch die übrigen nach Auſsig schicken, da von den Ketzern neue, böse Botschaft gekommen wäre.

Die Abteilung der Leipziger Schützen in Auſsig war nicht groſs, aber groſs genug, um nach echt deutscher Weise uneinig und unzufrieden zu sein. Ihre Unzufriedenheit galt dem Essen, das sie in Auſsig erhielten. „Wenczlaw itczundt zu Ausk, ewer diner“, berichtet darüber an den Leipziger Rat am 6. Mai. Uneinigkeit aber bestand zwischen den Schützen und ihrem Hauptmanne Nikolaus Teschener. Er scheint kein Leipziger Kind gewesen zu sein. Der Name ist mir sonst in Leipzig nicht bekannt, in Freiberg kommt er häufiger vor[19]). Schon am 21. April hatte Kaspar von Rechenberg diesen Mann gegen die Verdächtigungen, mit denen er in Leipzig angeschwärzt worden war, in Schutz nehmen müssen, und in seinem Briefe vom 6. Mai berichtet Wenzlaw: „dy gesellen wolden Tesschener yn keyner weize vndirtan sein, so vorchte ich, daz icht czweitracht vndir en entstunde.“ Wir wissen nicht, wie diese Zwistigkeiten schlieſslich beigelegt wurden. — Eine geringe Verstärkung erhielten die Leipziger in Auſsig weiterhin noch durch 10 Schützen, die die Kurfürstin von Meiſsen aus am 16. Mai von dem Leipziger Rat verlangte.

Seit Anfang Mai weilte Friedrich der Streitbare mit seinem Sohne Friedrich, der später als Kurfürst den Beinamen der Sanftmütige erhielt, in Nürnberg. Er mochte hoffen, nachdem die Hussiten so lange gezaudert

[19]) Vergl. das Register zum Urkundenbuch der Stadt Freiberg. (Cod. dipl. Sax. reg. II, 14.)

hatten, gegen Aufsig zu ziehen, würden sie den entscheidenden Angriff ganz unterlassen. Aber kaum konnte die Nachricht von dem Zusammentritt des Kurfürstentages in Nürnberg nach Böhmen gelangt sein, als sich auch schon die Hussiten zu dem Zuge gegen Aufsig sammelten.

Der Brief der Kurfürstin vom 16. Mai war nur der Vorbote eines zweiten Schreibens, in dem sie am 21. Mai den Vogt und den Rat von Leipzig vor hussischen Kundschaftern warnte und ihnen befahl, sie sollten sich bereit halten, ihr mit ganzer Macht zu folgen. Und am 26. Mai schrieb die Kurfürstin nochmals, die Stadt Leipa, vor der die Ketzer bisher gelegen hätten, wäre gefallen, und die Feinde würden nun gegen Brüx oder Aufsig ziehen, in der Hoffnung, diese Städte zu gewinnen und dann in Sachsen einzufallen: „dieselbin stete wir mit der hulffe gotes dem almechtigen gote zculobe, der cristenheid zcu nuccze vnde fromen wol hoffen zcuretten. Douon begern wir ernstlich, das ir geritten vnde vff waynen mit ganczir macht vff den dinstag nach Bonifacii (11. Juni) gein Dresden komet vnde hantbuchsen vnde tarrasbuchsen, puluer vnde ander gerete dorczu vnde ouch die domitte konnen, so ir ymmer meiste moget, mitte nemet vnde uch mit spiise vnde andern dingen so doruff richtet, das ir virczentage zcu felde geharren moget, vnde uwern obirsten burgermeistir mitte cziihen lasset".

Bürgermeister von Leipzig war damals Konrad Ber. Die Kurfürstin wünschte seine Teilnahme an dem Zuge wohl deshalb, weil sie dann sicher sein konnte, dafs Leipzig alles thun würde, seinen Zug so stark und so gut als möglich auszurüsten. Doch nahm sie in einem zweiten Briefe vom 30. Mai ihren Befehl zurück und wies den Bürgermeister an, in Leipzig zu bleiben. Man hat vermutet, Konrad Ber möchte wohl schon zu alt oder zu gebrechlich gewesen sein[20]), aber daran ist nicht zu denken, vielmehr sagt die Kurfürstin selbst, sie hätte sich überlegt, dafs der Bürgermeister ihr und den Bürgern in Leipzig unentbehrlich wäre. Die Leipziger sollten an seiner Statt „eynen andern redelichen richtigen aufs dem rathe" mitsenden. In einem dritten Briefe vom 3. Juni begehrt die Kurfürstin weiter noch, die Leipziger sollten

[20]) Otto Moser, Chronik der Stadt Leipzig und ihrer Umgebung S. 286.

noch zwei Speisewagen mit voller Ladung mitbringen, damit ihr Volk jenseits des Waldes, das ist des Erzgebirges, keine Not zu leiden hätte. Als Sammelplatz für das Heer wird in diesem Briefe nicht mehr Dresden, sondern das Dorf Groſs-Bobritsch (Ober- und Niederbobritzsch) bei Freiberg angegeben. Von da führte einer der begangensten Pässe über das Erzgebirge nach Graupen[21]). — Am 7. Juni endlich mahnte die Kurfürstin nochmals „mit ernstem fliſse", der Rat sollte die Seinigen zu Pferde, soviel sie davon ausrichten und ausbringen könnten, zum 11. Juni nach Groſs-Bobritsch „in das Futer" bringen und dazu kleine Steinbüchsen so viel als möglich.

Die Worte „geritten und auf Wagen, mit ganzer Macht" erwecken leicht die Vorstellung von einem groſsen, reisigen Zug, der damals aus Leipzigs Thoren ausgezogen sein mag. Wie stand es aber in Wirklichkeit damit? Wie groſs war Leipzig damals, und wie stark seine streitbare Mannschaft? Auf diese Fragen erhalten wir zwar nicht aus dem Jahre 1426, wohl aber aus dem Jahre 1474, als Leipzig schon etwas gröſser war, Antwort. Kurfürst Ernst und Herzog Albrecht von Sachsen hatten nämlich 1474 ein allgemeines Aufgebot zur Heeresfolge erlassen und verlangten nun Auskunft darüber, wie viele Reisige, Wagen, Fuſsknechte und Büchsen die Städte zu stellen beabsichtigt hätten, und weiter noch, wie viele Bürger jede Stadt zählte. Die Beantwortung dieser Fragen ist für die Geschichte der sächsischen Städte im Mittelalter von hohem Werte. Als volkreichste Stadt ergiebt sich Freiberg mit 579 ansässigen Bürgern, an zweiter Stelle steht Leipzig mit 519 Bürgern. Aus diesen Angaben berechnet Ermisch, der Herausgeber dieser Urkunde[22]), für Freiberg etwa 5000 und für Leipzig nicht ganz 4000 Einwohner; eine etwas gröſsere Zahl von Bürgern, gegen 700, hat Wustmann aus dem Leipziger Harnischbuch von 1466 berechnet[23]). Auf die Frage aber, welche Streitmacht Leipzig 1474 hätte stellen wollen, antwortet der Rat, sie hätten diesmal mit 350 Mann, eingerechnet die Trabanten und Wagenknechte, ferner mit 30 Wagen und mit 3 Steinbüchsen dienen und folgen wollen. „Wir pflegen abir uwern gnaden mit reissigen nicht zcu dynen",

---

[21]) Heinrich Schurtz, Die Pässe des Erzgebirges S. 26 ff.
[22]) In dieser Zeitschrift XI, 145 ff.
[23]) Quellen zur Geschichte Leipzigs I, 40.

fügt der Rat hinzu. Leipzig war also wahrscheinlich ebensowenig wie die andern sächsischen Städte dazu verpflichtet, mit Reitern Heeresfolge zu leisten. Die Reiterei wurde von der Ritterschaft gestellt.

Da schon gegen 50 Schützen aus Leipzig in Aufsig standen, so können es höchstens 2—300 waffenfähige Männer gewesen sein, die am 8. oder 9. Juni 1426 zu Fufs mit einem Zuge von etwa 30 Wagen und einigen schweren Geschützen Leipzig verliefsen[24]). Ihre Bewaffnung, ihren Harnisch, wie man damals sagte, können wir uns nach dem Leipziger Harnischbuch von 1466 vorstellen. Sie trugen den Krebs oder den Panzer, den Hut und die Pafose. Unter Krebs verstand man den festen Plattenpanzer, unter Panzer den beweglicheren Schuppenpanzer, Hut nannte man die eiserne Helmkappe, Pafose (italienisch *pavese*) den grofsen Schild, der unten eine eiserne Spitze hatte, mit der er in den Boden gestofsen werden konnte. Die Bewaffnung bestand aus Schwert und Spiefs oder Streitkolben. Die Schützen trugen in der Mehrzahl noch die Armbrust, doch war schon eine kleine Zahl mit Feuerbüchsen ausgerüstet.

Bei Grofs-Bobritsch sammelten sich bis zum 11. Juni auch die Scharen aus den übrigen sächsischen Städten und die Reisigen der sächsischen Ritterschaft. Ehe das Heer aufbrach, wurde eine Musterung gehalten. Unwillkürlich drängt sich uns die Frage auf: ist das Heer dabei gezählt worden, und wie stark war es?

Die Angaben, die wir darüber bei den Geschichtschreibern finden, gehen von 20000 bis zu 100000 Mann hinauf, und fast alle Nachrichten sind sich darüber einig, dafs die Sachsen den Böhmen, deren Stärke ziemlich übereinstimmend auf ungefähr 25000 Mann angegeben wird, überlegen gewesen wären. Fünf Deutsche hätten gegen einen Böhmen gestanden, sagt eine deutsche Chronik der Zeit[25]). Davon weicht nun freilich eine authentische Urkunde, die die Stärke des meifsnischen Heeres auf 8000 Mann angiebt, gewaltig ab. Es ist ein Brief an den Rat der Stadt Freiburg im Breisgau mit einem Bericht

---

[24]) Freiberg, das gröfser war als Leipzig, nahm an dem ersten Kreuzzuge gegen die Hussiten 1420 nur mit 200 Mann teil. Vergl. Benseler, Geschichte Freibergs und seines Bergbaues I, 298.

[25]) Matthias Döring in Riedels Codex Diplomaticus Brandenburgensis IV, 1, 210.

über die Schlacht bei Aufsig[26]). Dieser Bericht geht nach dem ausdrücklichen Zeugnis des Briefschreibers auf den Bericht der Räte des Kurfürsten Friedrich des Streitbaren zurück, er giebt uns also den offiziellen sächsischen Bericht. Dies erkennt auch einer der neueren Geschichtschreiber der Hussitenkriege an[27]), mit den Worten: „der sächsische (offizielle) Bericht, welcher mir, bis auf die natürlich falsche Angabe der deutschen Truppenzahl (8000!), glaubwürdig erscheint". Haben wir der Zahl 8000 ebenfalls ein Ausrufezeichen beizusetzen?

Dafs das sächsische Heer nicht sehr stark gewesen sein wird, dafür sprechen zunächst einige allgemeine Gründe. Das Heer war ein Entsatzheer. Es wurde nicht zu einem grofsen Feldzuge, sondern nur „uff virczentage" zu der Rettung der Stadt Aufsig entsendet. Es war ferner ein sächsisches Heer. Es bestand fast nur aus Meifsnern und Thüringern. Aus andern deutschen Landschaften war, wie wir gleich sehen werden, mit Ausnahme der Lausitzen ein ganz geringfügiger Zuzug gekommen. Die Ereignisse folgten auch zu rasch auf einander, als dafs man von weiter her hätte Hilfe erwarten können. Friedrich der Streitbare traf selbst erst nach der Niederlage in Freiberg ein. Das Heer war in Eile zusammengerafft. Noch nicht vier Wochen lagen zwischen dem ersten Briefe der Kurfürstin vom 21. Mai und dem Tage der Schlacht, dem 16. Juni. Woher sollte in dieser kurzen Zeit ein grofses Heer gekommen sein?

Doch wir sind nicht auf solche allgemeine Erwägungen beschränkt. Wir haben aufser dem eben erwähnten Brief noch ein zweites authentisches Aktenstück, dessen Bedeutung bisher freilich verkannt worden ist. Spalatin, der bekannte sächsische Geschichtschreiber, hat uns eine Liste der meifsnischen und thüringischen Reiterei erhalten, die gegen Aufsig zog[28]). Die Stelle lautet:

Anno domini M CCCC XXVI. die S. Viti ad Auscam pugnatum est. Ceciderunt ex utraque parte sex millia militum: interque eos multi Comites, Barones et Equites. Requiescant in pace. Ad hoc proelium sequentes mille

[26]) Schreiber, Urkundenbuch der Stadt Freiburg im Breisgau II, 362 ff.

[27]) v. Bezold, König Sigmund und die Reichskriege gegen die Hussiten II, 82 Anm. 3.

[28]) In den Vitae aliquot electorum et ducum Saxoniae, bei Mencke, Scriptores rerum Germanicarum II, 1077.

centum et sex equos miserunt: Dux Wilhelmus[29]) *400. Episcopus Misenensis 20. Episcopus Martisburgensis 20. Episcopus Naumburgensis 20. Erffurtum 30. Hala 20. Magdeburgum 20. Episcopus Magdeburgensis 40. Anhaltini Comes Georgius 15, Comes Adolphus 15, Comes Bernhardus 15, Comes Sigismundus 15, Comes Barbiensis 15.*

Dies sind die einzigen Bundesgenossen Kursachsens in diesem verhängnisvollen Kampfe! Es folgen nun in der Liste aus den meifsnischen und altenburgischen Landschaften die Vögte von Delitzsch, Zörbig, Gräfenhainichen, Bitterfeld, Leipzig mit 15 Pferden[30]), Altenburg, Zwickau, Ölsnitz, Grimma u. s. w. Die Summe der Reiterei ergiebt, wie gesagt, 1106 Pferde.

Aber ist diese Liste authentisch? Nach meiner Überzeugung ist sie es. Mehreres, was zunächst dagegen zu sprechen scheint, spricht gerade dafür. Wie wir hören, focht auch zahlreiche Reiterei aus den lausitzischen Sechsstädten bei Aufsig mit. Warum wird sie in der Spalatinschen Liste nicht erwähnt? Nun, diese Liste giebt uns offenbar die Musterung bei Grofs-Bobritsch wieder, die Lausitzer aber sind überhaupt nicht nach Freiberg gekommen. Wir kennen noch den Weg, den sie gezogen sind: über Radeberg, Dresden, Pirna und Gottleuba[31]). Von hier aus sollen sie zwar nach Freiberg gelangt sein, aber dies ist unmöglich. Von Gottleuba nach Freiberg führte damals keine Strafse, die für Reiterei und gar für Wagen und Heergerät gangbar gewesen wäre. Standen die Lausitzer in Pirna und darnach in Gottleuba, dann zogen sie sicherlich auf der grofsen Strafse weiter, die schon damals aus dem Elbthale über Pirna nach Kulm und Nollendorf in Böhmen führte[32]). Bewiesen wird meine Vermutung durch eine czechische Quelle, die berichtet, die Deutschen wären in drei Scharen zur Schlacht bei Aufsig gezogen[33]): über Ossegg, über Graupen und über Johnsdorf.

---

[29]) Friedrichs des Streitbaren Bruder. Die 400 Reiter sind die thüringische Ritterschaft.

[30]) Dies ist nicht die Stadt Leipzig, die überhaupt keine Reiter stellte, sondern das Land, die Vogtei.

[31]) Th. Scheltz im Neuen Lausitzischen Magazin LVII, 114.

[32]) A. Simon, Die Verkehrsstrafsen in Sachsen. In den Forschungen zur Deutschen Landes- und Volkskunde VII, 234. Vergl. H. Schurtz a. a. O. S. 23.

[33]) Palacký, Scriptores rerum Bohemicarum III, 68.

Über Graupen kam, wie wir wissen, das Hauptheer von Groſs-Bobritsch. Dörfer des Namens Johnsdorf giebt es mehrere in Nordböhmen. Ich halte das Johnsdorf, das etwa eine Meile nördlich von Auſsig an dem Ausgange des Passes von Kulm und Nollendorf liegt, für das in unserer czechischen Quelle genannte Dorf. Das Heer, das hier eindrang, war das Hilfsheer der Lausitzer. Welche Abteilung zog aber über Ossegg? Wahrscheinlich die Besatzung von Brüx. In der Spalatinschen Liste fehlt auch Nürnberg, während wir doch wissen, daſs nürnbergische Reiter bei Auſsig mitkämpften, wenn auch in sehr geringer Zahl, denn sie verloren nur zwei Mann[34]). Diese nürnbergischen Reiter standen aber, wie wir weiter wissen, vorher in Brüx[35]). Deshalb fehlen sie auch in der Spalatinschen Liste. Wollte sich die Brüxer Besatzung mit dem bei Graupen eindringenden Hauptheere vereinigen, so führte ihr Weg allerdings über Ossegg.

Ich glaube nachgewiesen zu haben, daſs die Spalatinsche Liste authentisch ist. Sie giebt uns die Stärke der bei Groſs-Bobritsch gesammelten Reiterei aus Meiſsen und Thüringen. Das Fuſsvolk ist wahrscheinlich damals ebensowenig wie bei anderen Gelegenheiten gezählt worden. Setzen wir es auch hier fünf- bis sechsmal so hoch an wie die Reiterei, zu 6—7000 Mann, so erhalten wir nach unserer Berechnung für Reiterei und Fuſsvolk zusammen dieselbe Zahl von 8000 Mann, die in dem Briefe an den Rath der Stadt Freiburg im Breisgau angegeben wird.

Dies war aber nur das Heer, das sich bei Groſs-Bobritsch gesammelt hatte. Wie stark die beiden anderen Abteilungen waren, die über Ossegg und Johnsdorf zogen, läſst sich nicht nachweisen. Die Besatzung von Brüx war jedenfalls nicht sehr stark, es müssen auch Truppen in der Stadt zurückgeblieben sein, doch wird diese Abteilung durch Hilfstruppen aus dem obern Egerthale und besonders aus Eger selbst verstärkt worden sein, auch ist wohl Burggraf Heinrich von Meiſsen, dessen Besitzungen im Vogtland bis nach Böhmen reichten, mit dieser Abteilung gezogen, denn sein Name fehlt ebenfalls bei Spalatin.

Die Stärke der Lausitzer, die über Johnsdorf kamen, ist auch nicht bekannt. In einem Briefe aus dem Jahre 1431 an König Sigmund berichtet zwar der Rat von

---

[34]) Palacký, Urkundl. Beitr. I, Nr. 423.
[35]) Palacký a. a. O. Nr. 383.

Görlitz, er hätte zu der Schlacht von Aufsig 250 Reisige ausgesendet, von denen wenige zurückgekommen wären[36]). Setzen wir die übrigen Sechsstädte mit entsprechenden Hilfstruppen an, so erhalten wir aus den Lausitzen allein ein Reiterheer von 1000 Mann, also fast ebensoviel, wie nach der Spalatinschen Liste ganz Meifsen und Thüringen zusammen aufgestellt hatten. Dies ist gewifs unwahrscheinlich[37]). Eine weitere Schwierigkeit bereitet ein zweiter Brief, den der Rat von Görlitz bald nach der Schlacht bei Aufsig an einen deutschböhmischen Edelmann geschrieben hat[38]); der Rat berichtet darin, von den Görlitzern, die bei Aufsig gekämpft hätten, wären noch bei 10 aus der Stadt aufsen, und er bittet nachzuforschen, ob sie tot oder gefangen wären. Dieser gleichzeitige Brief, der den Gesamtverlust der Görlitzer auf 10 Mann angiebt, widerspricht aufs schärfste dem fünf Jahre später geschriebenen Brief, der von fast 250 ausgerückten und in der Schlacht gefallenen Reitern redet. Ich vermag diesen Zwiespalt nur durch die Vermutung zu lösen, dafs der spätere Brief, der offenbar alles in den schwärzesten Farben malt, eine ungeheuere Übertreibung enthält, und nehmen wir auch die Brüxer Besatzung und die lausitzischen Hilfstruppen zu mehreren tausend Mann an, so fürchte ich doch schon zu weit zu gehen, wenn ich alle drei Heeresabteilungen zusammen mit 15000 Mann ansetze.

An einem Freitag, am 14. Juni, brach das Heer von Grofs-Bobritsch auf. Eine Strecke weit geleitete es die Kurfürstin. Katharina, aus welfischem Stamm, die Tochter Heinrichs II. des Milden von Braunschweig, geboren am 29. März 1369, seit 1402 Gemahlin Friedrichs des Streitbaren, war eine zugleich mutige und besonnene Frau. Ehe sie von dem Heere schied, berief sie noch einmal die vornehmsten Herren zu sich. Die Ansprache, die sie ihnen hielt, ist nicht dem Wortlaute, aber dem Sinne nach bekannt[39]). Sie ermahnte sie „als eine verstendige vnd behertzte Landesmutter von wegen jres

[36]) Palacký a. a. O. Nr. 730.

[37]) Zu dem vierten Kreuzzuge gegen die Hussiten im Jahre 1427 entsendete eine so mächtige Reichsstadt wie Nürnberg nur 130 Reiter. Vergl. S. 26.

[38]) Palacký a. a. O. Nr. 410.

[39]) Spangenbergs Mansfeldische Chronica Bl. 362b. Vergl. Johann Rothe in seiner Düringischen Chronik (Thüringische Geschichtsquellen III, 658).

Herrn, das sie jnen gemeines Vaterlandes nutz vnd heil trewlich befolen sein lassen, vnd ja Ritterlichen fechten vnd kempffen wolten, vnd wol bedenken, was sie für Feinde für sich hetten, vnd nicht zu sicher noch nachlässig sein, ohne not sich zum schlagen nicht begeben, sondern zuuor alle gelegenheit vnd vmbstende für dem angriff wol erkundten, vnd das nicht etwan sie durch einen hinderhalt in Gefahr kommen möchten, fleissig zu erforschen, auch solten sie wegen der menge jrer Feinde nicht zaghafftig noch kleinmütig werden, sondern Gotte trawen, denselben anruffen, vnd seinen Feyertag heiligen, vnd wo es alsdenn die not erheischen würde, jrer Feuste Mannlich gebrauchen". Darauf schied die Kurfürstin mit weinenden Augen und kehrte nach Freiberg zurück. Daſs die Überlieferung dieser Rede auf gute Zeugnisse zurückgeht, wird durch ihren Inhalt bewiesen. Während die Chronisten von der groſsen Übermacht der Sachsen fabeln, klingt durch die Rede der Kurfürstin die peinliche Beklemmung, die auch den tapfersten einen Augenblick befällt, wenn er einem an Zahl weit überlegenen Feind entgegentreten soll. Von der übermütigen Siegeszuversicht, die das meiſsnische Heer angeblich erfüllt hat, athmet diese Rede keine Spur.

Das Heer zog nun in Eilmärschen über das Erzgebirge nach Graupen hinab. Zu seinem Feldhauptmann war Bosse Vitzthum ernannt. Ihnen gegenüber, zwischen dem Erzgebirge und der Eger, standen die Böhmen unter Prinz Korybut und Prokop dem Groſsen, nach Zizkas Tode dem bedeutendsten hussischen Heerführer. Ihr Heer war ebenfalls in drei Scharen geteilt, als die Sachsen über das Gebirge zogen. Die einen standen wohl gegen Auſsig, die anderen gegen Brüx, die dritten vor den Pässen des Erzgebirges. Vitzthum wollte den ihm zunächst stehenden Haufen rasch angreifen und überrennen, ehe sich das ganze feindliche Heer sammeln konnte, und nach der Schlacht urteilten die Räte Friedrichs des Streitbaren, wenn dieser Plan ausgeführt worden wäre, hätte die Schlacht gewonnen werden können. Aber die vornehmen Herren im meiſsnischen Heere folgten Vitzthum nicht und lieſsen die Hussiten zusammenziehen[40]). Diese Nachricht ist so merkwürdig, daſs wir

[40]) Urkundenbuch der Stadt Freiburg im Breisgau a. a. O. Vergl. Andreae Ratisbonensis cronica inedita bei Höfler,

eine Erklärung für das Zaudern der meifsnischen Ritter suchen müssen. Wir finden sie wohl lediglich in der Annahme, dafs das bei Graupen angekommene Heer von Grofs-Bobritsch bei seiner Schwäche vor der Entscheidung erst die Vereinigung mit den über Johnsdorf anrückenden Lausitzern und den über Ossegg ziehenden Brüxern bewerkstelligen wollte. Unterdessen aber fanden auch die Hussiten Zeit, ihr ganzes Heer zu vereinigen und in günstiger Stellung ihre Wagenburg zur Schlacht aufzufahren.

Die Wagenburg ist durch Zizka zu einer Waffe geworden, an der die deutschen Ritterheere mehr als einmal wie an einer Mauer machtlos abgeprallt sind. Soviel darüber gefabelt worden ist, so läfst sich doch als sicher hinstellen, dafs die Wagen schon auf dem Marsche das Heer schützten, indem sie, in langen Reihen zu beiden Seiten hinfahrend, gleichsam einen Wall gegen Seitenangriffe boten[41]). Am furchtbarsten aber war ihre Wirkung in der Schlacht. In einem Kreise oder in mehreren Kreisen aufgefahren, durch Ketten mit einander verbunden, mit Geschütz und den besten Schützen besetzt, bildeten die Wagen in der Wagenburg eine Art Festung, die die Deutschen erst stürmen mufsten, ehe sie nach deutscher Kampfesweise mit den Feinden handgemein werden konnten.

Eine kleine Meile westlich von Aufsig, bei den Dörfern Prödlitz und Herbitz liegt eine Anhöhe, auf der Biehanie genannt. Hier hatten die Hussiten ihre Wagenburg in doppelter Reihe aufgefahren, und hier kam es am 16. Juni, an einem Sonntage, zur Entscheidungsschlacht. Die Sachsen hatten erst noch einen mehrstündigen Marsch zurückzulegen; nach den übereinstimmenden Nachrichten begann der Kampf ohne längere Rast gleich vom Marsch aus und unter glühendem Sonnenbrand. Lange wurde unentschieden gestritten, und die ungewohnte Kampfesweise der Hussiten schreckte die Sachsen nicht. Mutig stürmten sie gegen die Wagenburg, suchten die Ketten zu zerschmettern und die Wagen aus einander zu reifsen, um Schwert an Schwert

Geschichtschreiber der Husitischen Bewegung in Böhmen (Österreichische Geschichtsquellen VI, 446 f., wo statt *invadere voluerunt* natürlich *noluerunt* zu lesen ist).

[41]) Max von Wulf, Die husitische Wagenburg (Berliner Dissertation von 1889).

an den Feind zu kommen. Aber auf die Wagen hatten die Hussiten auch hier ihr Geschütz und ihre besten Leute gestellt, die schossen die vordersten, die wackersten nieder und rissen groſse Gassen und Lücken in das sächsische Heer, und andere waren mit langen Haken bewaffnet, mit denen sie die Ritter von den Pferden zogen und die in ihrer schweren Rüstung fast wehrlos am Boden liegenden erschlugen[42]). Staub und Hitze lagen dick über dem Feld[43]). Zwar gelang es den Sachsen, die erste Wagenreihe zu durchbrechen, aber schon waren zahlreiche Leute gefallen und die Ordnung war gelöst, und plötzlich brachen die Hussiten in einem kräftigen Stoſs aus ihrer Wagenburg vor, und dieser Angriff entschied die Schlacht. Die Meiſsner unter Vitzthum sollen zuerst geflohen sein. Am längsten widerstanden die Thüringer. Endlich war das ganze Heer auf der Flucht nach dem Erzgebirge zu, verfolgt von den erbarmungslosen Feinden.

Es war für Sachsen eine furchtbare Schlacht. Wie die reife Ernte auf dem Felde, so sank vor Auſsig die Blüte des meiſsnischen und thüringischen Adels. Da fiel Burggraf Heinrich von Meiſsen, der letzte des alten Hartensteinischen Stammes, es fielen Burggraf Oswald von Kirchberg[44]), Graf Friedrich von Beichlingen, zwei Grafen von Gleichen[45]), ein Graf von Barby, einer von Honstein, einer von Schwarzburg, in Summa acht[46]), nach anderen Nachrichten zwölf oder gar vierzehn Grafen, ferner zehn Freiherren, unter ihnen ein Schönburg und ein Reuſs, und mehrere hundert Edelleute, darunter angeblich (!) 21 Köckeritze und noch mehr Schönberge, unter ihnen Kaspar von Schönberg auf Reinsberg mit fünf Söhnen.

Manche Sage erzählt noch von dem tapferen Streite. Wie werden die 400 Bürger von Langensalza gerühmt, die Mann an Mann in der Ordnung, wie sie gestritten

---

[42]) Siehe die Nachweise bei Palacký, Geschichte III, 2, 414.

[43]) Spangenberg a. a. O. und Johann Rothe a. a. O.

[44]) Avemann, Vollständige Beschreibung der Reichsgraf- und Burggrafen von Kirchberg in Thüringen S. 112.

[45]) Nicolai de Siegen Chronicon Ecclesiasticum (Thüringische Geschichtsquellen II, 420 ff.).

[46]) Von acht Grafen spricht Eberhard Windecke, Das Leben König Sigmunds (nach Handschriften übersetzt von Dr. von Hagen) S. 164. Diese acht Grafen sind auch wirklich als gefallen nachzuweisen, mehr nicht.

hätten, auch gefallen sein sollten! Eine Übertreibung müssen wir auch hier mit hinnehmen. Durch einen glücklichen Zufall ist noch ein Verzeichnis erhalten, das die Namen der bei Aufsig gefallenen Langensalzer aufbewahrt hat[47]): es sind nicht 400, aber doch 89, und dies mufs in der That fast das ganze Aufgebot des Städtchens gewesen sein.

Viel gepriesen wird auch der Bürgermeister von Gotha, Hans Weltzing. Er führte den Wahlspruch: mit Ehren. Auf der Biehanie stand er neben seinen edeln Landesgenossen, den Grafen von Gleichen, wacker kämpfend und den Hussiten seinen Wahlspruch entgegenrufend, ohne zu weichen, ja als er sah, dafs Graf Ernst todwund vom Rosse sank, warf er sich unter die Feinde, um ihn zu retten oder zu rächen, und so fiel er, wie er gelebt hatte, mit Ehren.

Als aber die Flucht allgemein geworden war, hörte aller Widerstand auf. Von den Feinden gehetzt, dachte jeder nur noch an Rettung durch die Flucht oder durch Ergebung. Wir hören auch hier wieder, wie in vielen anderen Schlachten des Mittelalters, zahlreiche Ritter wären in ihren Rüstungen erstickt, d. h. wohl vom Sonnenstich oder Hitzschlag getroffen und ohne Wunde tot aufgefunden worden. Zahlreiche andere wurden noch auf der Flucht von ihren Verfolgern erreicht. Noch lange Zeit danach zeigte man bei dem Dorfe Herbitz einen Birnbaum, wo 24 edle Herren, vom Kampf und von der Hitze erschöpft, von ihren Rossen gestiegen sein sollten, ihr Schwert vor sich in die Erde stofsend, als Zeichen, dafs sie sich gefangen geben wollten, aber sie wurden einer nach dem andern von den Hussiten niedergestochen; unter dem Birnbaum lagen sie begraben, und man erzählte, der Baum hätte seitdem zwar jedes Jahr reich geblüht, aber nie wieder Frucht getragen.

Um die erbarmungslose Härte der Verfolgung zu rechtfertigen, erzählten die Hussiten später, sie hätten vor der Schlacht einen Boten an die Sachsen gesandt, mit der Bitte, jene möchten sie, wenn Gott ihnen helfe, auf Gnade gefangen nehmen, aber die Sachsen hätten

---

[47]) Göschel, Chronik der Stadt Langensalza in Thüringen II, 22 und 365. Auch die Fabel von den 400 Langensalzern wird immer noch wiederholt.

geantwortet, sie dürften keinen Ketzer am Leben lassen[48]). Auch dies ist wahrscheinlich eine Sage. Bei der Grausamkeit, mit der der Krieg von beiden Seiten, von den Deutschen wie von den Böhmen, geführt wurde, brauchen wir gar keine besondere Veranlassung dazu zu suchen, daſs die Hussiten möglichst viele von den geschlagenen Feinden niedermetzelten. Übrigens machten sie wirklich Gefangene. Wie der Rat von Nürnberg und der von Görlitz, lieſs auch Friedrich der Streitbare nach der Schlacht in Böhmen nach gefangenen Landsleuten nachforschen. Von Leipzig aus wanderte ein Student, wohl ein Deutschböhme, nach Prag, um nach Gefangenen nachzufragen. Er verkehrte dort auch mit dem Prager Kollegiaten, der eine Chronik dieser Zeit geschrieben hat, und dieser versichert, er hätte von dem Leipziger Studenten gehört, allein aus Meiſsen und aus Thüringen wären mehr als 18000 Mann in der Schlacht bei Auſsig gefallen[49]).

Wie wir gesehen haben, war das ganze sächsische Heer nicht so stark, daſs es 18000 Mann hätte auf dem Platze lassen können. Bei den deutschen Chronisten finden wir die verschiedensten Angaben über den sächsischen Verlust: 6000[50]), 12000[51]), endlich sogar 50000 Mann, freilich mit dem vernünftigen Zusatz: „welches kaum zu glauben“[52]). Die Zahlen sind sämtlich unglaubwürdig. Der offizielle sächsische Bericht scheint den Verlust auf etwa 3000 Mann angegeben zu haben. In dem mehrfach erwähnten Brief an den Rat der Stadt Freiburg im Breisgau wird gesagt, es wären auf beiden Seiten 4000 erschlagen worden, und von den Hussiten wären mehr gefallen als von den Deutschen. Dies ist entweder eine Beschönigung oder ein Miſsverständnis. An eine Beschönigung möchte ich nicht denken. Friedrich der Streitbare und seine Räte hatten gar keine Veranlassung dazu, in den Briefen, die sie nach der Schlacht an die Reichsfürsten schrieben, um sie dringend zu Hilfe zu rufen, ihre Niederlage zu beschönigen, im Gegenteil, es

---

[48]) Palacký, Geschichte a. a. O.

[49]) Chronicon Veteris Collegiati Pragensis, bei Höfler in den Österreichischen Geschichtsquellen II, 88.

[50]) Matthias Döring in Riedels Cod. dipl. Brand. a. a. O.

[51]) Chronica Novella des Hermann Korner, herausgegeben von Jakob Schwalm I, 470.

[52]) Theobald, Hussiten-Kriege S. 239.

hätte ihnen daran liegen müssen, ihre Lage wahrheitsgetreu darzustellen, um die Hilfssendungen um so dringlicher erscheinen zu lassen. Ich möchte deshalb eher an ein Mifsverständnis glauben. Die ganze Stelle in dem Briefe lautet nämlich: „Vnd als der strit mit den Hussen geschehen ist, da ist zu beden siten viertusent erschlagen, vnd ist der Hussen me erschlagen denn der Cristen.“ Nun folgt ein Satz über die falsche Beschuldigung des Feldhauptmanns Bosse Vitzthum, und dann erst heifst es weiter: „Der Cristen ist gesin achttusent, vnd ist der Hussen gesin viervndzwainzig tusent in drin scharen.“ Das Mifsverständnis ist wohl durch den eingeschobenen Satz verursacht worden. In dem offiziellen sächsischen Bericht wird etwa gestanden haben: „Es sind von beiden Seiten 4000 erschlagen worden, und sind der Hussen mehr gewesen denn der Christen. Der Christen sind 8000 gewesen und der Hussen 24000 in 3 Scharen.“ Dafs der Verlust bei den Sachsen gröfser gewesen ist als bei den Hussiten, ist selbstverständlich.

Auf den sächsischen Bericht geht wohl Andreas Ratisbonensis zurück, einer der besten Geschichtschreiber dieser Zeit; er berichtet, auf Seiten der Sachsen wären gefallen ad tria millia virorum, bei 3000 Mann[53]). Damit stimmt Windecke, der ebenfalls häufig gut unterrichtet ist, ziemlich überein; er giebt den sächsischen Verlust auf „wohl 4000 Mann“ an[54]). Wieder von 3000 Gefallenen spricht der Kardinallegat Orsini, der damals in Nürnberg war[55]); als Abgesandter des Papstes hat er gewifs den offiziellen sächsischen Bericht zu lesen bekommen. Diese Zahl 3000 dürfen wir für den sächsischen Verlust festhalten. Von dem ganzen sächsischen Heere war also jeder fünfte Mann im Kampf oder auf der Flucht umgekommen, von der Ritterschaft mufs fast jeder dritte Mann gefallen sein. Ein solcher Verlust war hart genug, und wir verstehen es, wenn ein Chronist dieser Zeit klagt: „vnde welch yamer wart ym lande zu Doryngen vnde Myssen vnde zu Lusitzerlande von den armen witwen vnde weifsen, den yre liebe manne vnde vetir erslagin wurden vnde ussen blebin, des stehit nicht zu schreiben.“

---

[53]) Höfler in den Österreichischen Geschichtsquellen VI, 447.
[54]) a. a. O. S. 165.
[55]) Palacký, Urkundl. Beitr. I, Nr. 413.

Lange Zeit erhielt sich in unserm Lande ein Gedenkspruch[56]) auf die verhängnisvolle Jahreszahl 1426:

Die Zeit deſs Kriegs vor Auſsig
Hat man geschrieben dieſs Geschicht, CIO
Ein Ring von einer Taschen, CCCC
Vier Oehr von einer Flaschen, I
Ein Seul von einem Thor, XXV
Und dritthalb Andres Creutz davor.

Auch Spottlieder wurden gedichtet. Eins auf den Feldhauptmann Bosse Vitzthum, dem man im Volke, wahrscheinlich sehr mit Unrecht, die Schuld an der Niederlage beimaſs, ist noch erhalten[57]). Es beginnt mit den Worten:

Er Bosse vnd Er Boschin
Meyschin vnd Hamschin
Das bedute ich euch gar schire
Das sie sind grossir aberisser vire.

Die nächste Folge der Niederlage war der Fall von Auſsig. Am Tage nach der Schlacht erstürmten die Hussiten die Stadt und zerstörten sie so gründlich, daſs sie drei Jahre lang wüst gelegen haben soll. Die Besatzung aber und wohl auch zahlreiche Bürger hatten während der Schlacht Zeit gefunden, sich zu retten. Nur die, die nach dem nahen Schreckenstein flüchteten, fielen mit dieser Burg in die Hände der Feinde, die übrigen kamen davon, mit ihnen die beiden Hauptleute Dietrich von Pack und Kaspar von Rechenberg.

Eine weitere Folge der Niederlage soll der Tod Friedrichs des Streitbaren gewesen sein. Er starb am 4. Januar 1428, fast 59 Jahre alt. Ob er wirklich aus Gram über die Niederlage bei Auſsig gestorben ist, müssen wir dahingestellt sein lassen. Was wir über seine Thätigkeit unmittelbar nach der Niederlage hören, macht nicht den Eindruck eines gebrochenen Mannes.

Schon am 17. Juni, einen Tag nach der Schlacht, hatte die Kurfürstin an den Rat zu Leipzig geschrieben, fest und würdig: „Liben getruwen. Wenne die vnsern leider vor Awſsk eyne verlust genomen habin, dauon begern wir ernstlichin, was ir noch werhafftiger lute daheyme habt, das ir die vonstund ane sumeniſs gerythen, vf waynen vnd czu fusse her gein Friberg sendet, also

[56]) Theobald, Hussiten-Krieg S. 238.
[57]) Neues Lausitzisches Magazin XVII, 125 ff. Herr Bosse ist Bosse Vitzthum, Boschin ist wohl sein Sohn, der junge Bosse. Meyschin und Hamschin kann ich nicht deuten.

daz wir die stete Friberg, Pirne vnd Dresden bemannen vnd behalden mogen.“ Die Kurfürstin befürchtete also einen Einfall der Sieger in Sachsen, aber die Hussiten wagten auch damals noch nicht, das Erzgebirge zu überschreiten. Friedrich der Streitbare brauchte nach seiner Rückkehr aus Nürnberg nicht mehr um die Verteidigung seines Landes besorgt zu sein, er konnte schon wieder an den Angriff denken. Aufsig war zwar verloren, aber Brüx war noch in seiner Hand. Er sammelte ein neues Heer. Seine Briefe mit der Schilderung der Niederlage und der Bitte um Hilfe gingen an alle Reichsfürsten, aber der Erfolg war wie gewöhnlich. Windecke[58]) schreibt trocken: „Und der Markgraf beklagte sich den Fürsten gegenüber sehr und begehrte Hilfe, man sah aber wenig dazu thun.“

Eifriger wird man in Sachsen selbst gerüstet haben. An den Leipziger Rat schrieb der Kurfürst am 28. Juni von Freiberg aus: „Liben getruwen. Wir meynen, das ir vaste schadens an den uwern vnd uwer habe in dem strite nest vor Awsk gescheen genommen habt, das vns getruwenlich leyt ist, doch hoffin wir zcu dem almechtigen gote, er werde das zcu allem glucke keren.“ Er ermahnt sie, getrost zu sein und von neuem zu rüsten, damit sie ihm, wenn es Not würde, wieder folgen könnten. Er soll auch wirklich mit einem Heere nach Böhmen gezogen sein und Anfang August 1426 die Hussiten bei Brüx geschlagen haben, doch sind wir über diesen Feldzug ganz ungenügend unterrichtet. Die Urkunden verstummen plötzlich. Auch aus Leipzig haben wir nur noch einen Brief, in dem der Rat von Rochlitz vor zwei im Solde der Hussiten stehenden Brandstiftern warnt. Es ist einer der ältesten Steckbriefe in Sachsen, mit genauer Beschreibung der beiden verdächtigen Männer. Die Nachricht war von Freiberg über Chemnitz nach Rochlitz gekommen, der Rat von Leipzig sollte sie an andere Städte weitergelangen lassen. Auf einen wirklichen Hussitenschrecken in Sachsen darf man übrigens auch aus diesem Briefe nicht schliefsen; der Glaube, die Feinde würden Brandstifter senden, war fast in jeder Fehde lebendig.

Dafs die Niederlage bei Aufsig noch keinen Einfall der Hussiten in Sachsen zur Folge hatte, lag wohl haupt-

[58]) a. a. O. S. 164.

sächlich daran, daſs die Hussiten unter sich fast ebenso uneinig waren wie die Deutschen. Ihre Parteien, die Taboriten, die Waisen, die Kelchner, schlossen sich zwar auf kurze Zeit zusammen, wenn ein deutscher Einfall drohte; war aber die Gefahr dank der stets ganz unzulänglichen Heereskraft der Deutschen abgeschlagen, dann trennten sich die verschiedenen Abteilungen wieder, und noch war keiner ihrer Führer mächtig genug, die ganze Volkskraft zusammenzuhalten und den deutschen Angriffen durch einen groſsen hussischen Einfall in Deutschland zuvorzukommen. Nur kleinere Banden zogen schon damals plündernd und raubend über das Erzgebirge[59]) und im Osten über die schlesischen und lausitzischen Berge und im Westen über den Böhmerwald. Der nächste groſse Zug ging wiederum von den Deutschen aus, der vierte Kreuzzug des Jahres 1427.

Ende Juni 1427 sammelte sich ein deutsches Heer an der Westgrenze Böhmens. Zum Oberfeldherrn hatte König Sigmund auch diesmal den Hohenzollern Friedrich I. von Brandenburg ernannt. Von den groſsen Reichsfürsten nahm auſser dem Brandenburger nur der Kurfürst von Trier an dem Zuge teil. Friedrich der Streitbare lag krank, sandte aber wenigstens seinen ältesten Sohn Friedrich den Sanftmütigen. Für die innere Zerrissenheit Deutschlands haben wir ein wahrhaft klägliches Zeugnis in dem Fehdebrief, den eben damals (am 21. Juli) der Kurfürst von Mainz im Bunde mit dem Kurfürsten von Köln an den Landgrafen von Hessen schickte. Während sich also die Deutschen zu dem Kampfe gegen die Hussiten rüsteten, hatten drei der mächtigsten Reichsfürsten nichts Dringlicheres zu thun, als den Bürgerkrieg im Herzen von Deutschland zu entzünden.

Trotzdem soll das deutsche Kreuzzugsheer 160 000 Mann, ja nach einem deutschen Chronisten sogar 200 000 Mann stark gewesen sein[60]). Aus einem gleichzeitigen Briefe dagegen erfahren wir, daſs am 15. Juli bei Plan in Westböhmen erst gegen 4000 bis 5000 Pferde und „vil fuessvolcks“ beisammen waren, und daſs man allerdings noch auf starken Zuzug rechnete[61]): das sächsische Heer sollte angeblich 20 000 „werlicher mann“

---

[59]) Vergl. die Urkunde bei Palacký, Urkundl. Beitr. I, Nr. 559.
[60]) Vergl. v. Bezold a. a. O. II, 110 Anm. 1.
[61]) Palacký, Urkundl. Beitr. I, Nr. 458.

zählen, die schlesischen Fürsten sollten angeblich zur Unterstützung bereit sein, der Deutsche Orden in Preußen sollte angeblich 15000 Mann ausgerüstet haben, und auch Herzog Albrecht von Österreich sollte angeblich mit großer Macht im Felde liegen. Aber alle diese Angaben enthielten mehr oder weniger leere Hoffnungen. Andreas Ratisbonensis, der uns diesen Brief erhalten hat, hat selbst folgende Randbemerkungen dazu geschrieben: zu der Nachricht von den schlesischen Fürsten: *isti nihil egerunt dignum memoria,* die thaten nichts Nennenswertes; zu der Nachricht von dem großen Hilfsheer des Deutschen Ordens: *hoc nihil fuit,* damit war es nichts, und zu der Nachricht von Herzog Albrecht: *Dux Austriae isto tempore nunquam venit in campum,* der Herzog von Österreich zog damals gar nicht ins Feld. Auch von König Sigmund kam keine Hilfe. Wie zu den früheren Kreuzzügen, hatte auch zu diesem vierten Zuge nur ein geringer Teil des Reichs Truppen geschickt.

Wie stark das deutsche Heer im Jahre 1427 wirklich war, läßt sich nicht sicher nachweisen. Den unglaublichen Angaben von 160000 oder 200000 Mann steht aber nicht nur der oben erwähnte Brief entgegen, der die Stärke der ganzen Reiterei auf noch nicht 5000 Mann angiebt, sondern auch das ausdrückliche Zeugnis Windeckes, der in seiner Lebensbeschreibung des Königs Sigmund[62]) zweimal bemerkt, das Heer wäre klein gewesen, ja es wäre zu klein gewesen, um mit Erfolg gegen die Hussiten kämpfen zu können. Und mit Windecke stimmt ein langer Brief überein, den Heinrich von Stoffel, ein süddeutscher Edelmann, am 20. Juli 1427, als das Heer schon vor Mies in Böhmen lag, an den Ulmer Rat geschrieben hat[63]). Darin heißt es ebenfalls zweimal fast mit denselben Worten: „auch laufs ich uch wissen, das wir gar klainen zug haben", und „sust kann ich uch iecz nutz verschriben wanne das wir ainen klainen Zug haben". Und die Zahlen, die darin angegeben werden, sind zum Beispiel für den Erzbischof von Trier, der am höchsten geschätzt wird, 700 Pferde, für den Herzog von Württemberg „nit uber druhundert pfäret" und für eine so mächtige Reichsstadt wie Nürnberg wenig mehr als 130 Pferde. Diese Zahlen sind so gering,

[62]) a. a. O. S. 180.
[63]) Deutsche Reichstagsakten IX, Nr. 46.

daſs man kaum weiſs, worüber man sich mehr wundern soll, über die Schwäche der deutschen Reichsfürsten, die mit so kleiner Macht ins Feld zu ziehen wagten, oder über die Angaben der Chronisten, die aus einem kleinen Heer ein Heer von 200 000 Mann gemacht haben. Aber die Chronisten sind nicht viel glaubwürdiger als die Volkslieder. In beiden und zwar nicht nur zu Naumburg auf der Vogelwies, sondern überall sehen wir nichts als Schwert und Spieſs an die hunderttausend, während in Wirklichkeit kaum ein Drittel, oft genug nur ein Fünftel und ein noch geringerer Bruchteil davon im Felde stand.

Auſserdem ist uns über den vierten Kreuzzug noch der geheime Bericht erhalten, den Kurfürst Friedrich I. von Brandenburg nach der Niederlage an König Sigmund erstattet hat: *regi, aliis non,* steht darauf[64]). In diesem Bericht erzählt der Kurfürst, wie das deutsche Heer im Juli bis nach Tachau in Böhmen zog. Hier in Tachau muſste der Kurfürst krankheitshalber zurückbleiben, und eben dahin kam der Kardinal von England als Abgesandter des Papstes und geistliches Oberhaupt des Kreuzzuges, das Heer aber war unterdessen nach Mies weitergezogen und belagerte unter dem Befehle des Kurfürsten von Trier diese kleine Stadt. Da nahte das hussische Entsatzheer unter Prokop dem Groſsen, und was nun geschah, wird in dem geheimen Bericht mit schonenden Worten mehr angedeutet, als der Wahrheit gemäſs geschildert. Ohne auch nur Widerstand zu versuchen, wich das deutsche Heer am Morgen des 3. August in fluchtähnlicher Unordnung nach Tachau zurück. Vor Tachau wollten Friedrich I. und der Kardinal von England am 4. August die Deutschen auf einem Berge zum Stehen bringen, aber als sie auf den Berg kamen und ihr Volk schauten, da war des Volks in der Nacht zuvor zu Roſs und zu Fuſs und der Wagen so viel hinweggezogen und das Heer so klein geworden, daſs dem Kardinal und den anderen Fürsten von den meisten geraten wurde, nicht gegen die Feinde zu ziehen und mit ihnen zu schlagen ohne die Wagenburg.

Ein Heer von angeblich 160 000 oder gegen 200 000 Mann kann unmöglich in einem einzigen Tage gute vier Meilen von Mies bis Tachau gezogen und dann in einer

[64]) Palacký, Urkundl. Beitr. I, Nr. 472.

einzigen Nacht fast völlig aus einander gelaufen sein. War das deutsche Heer vor Tachau wirklich zu schwach, um mit den Hussiten zu schlagen, und daran kann nach dem Berichte des Hohenzollern kein Zweifel sein, so dürfen wir auch Windecke und dem Ritter von Stoffel glauben, daſs es von Anfang an nicht stark war. Der fluchtähnliche Rückzug von Mies nach Tachau war eine Folge der Schwäche, aber nicht der Feigheit der Deutschen. Der Vorwurf der Feigheit[65]) ist überhaupt einer wissenschaftlichen Darstellung nicht recht angemessen. Die persönliche Tapferkeit ist gewiſs in allen europäischen Heeren ungefähr dieselbe. Was die groſsen Völkerkämpfe entscheidet, ist nicht die persönliche Tapferkeit, sondern die Führung, die Disziplin und die Zahl. Hierin waren die Hussiten unter Zizka und auch noch unter Prokop dem Groſsen den Deutschen überlegen. Auch der vierte, mit vielen Hoffnungen unternommene Kreuzzug gegen die Hussiten scheiterte an der Uneinigkeit und Schwäche der deutschen Reichsfürsten. Der Verlust an Menschen war gering, um so gröſser war die Schmach der deutschen Ehre.

Und zu diesem Ausgange des Feldzuges von 1427 gesellte sich manches, was wohl dazu geeignet war, einen groſsen hussischen Einfall in Sachsen herbeizuführen. Am 4. Januar 1428 starb in Altenburg Friedrich der Streitbare, der einzige Reichsfürst, der ihnen wirkliche Niederlagen beigebracht hatte. In Böhmen aber war das Ansehen Prokops des Groſsen durch die beiden Siege bei Auſsig und bei Tachau so mächtig gestiegen, daſs sich die übrigen hussischen Parteien eine Zeit lang seiner Leitung fügten. Prokop ist der eigentliche Urheber des gewaltigen hussischen Vorstoſses nach Mitteldeutschland hinein. Was ihn dazu führte, war zu einem groſsen Teile die Notwehr. Die Verwüstung Böhmens, das nun schon seit fast zehn Jahren immer wieder von deutschen Heeren heimgesucht worden war, und die Not, die in dem Lande herrschte, trieben die Hussiten über die Grenze, und der geringe Widerstand, dem sie bei ihren früheren Einfällen in Schlesien und in den Lausitzen begegnet waren, und die reiche Beute, die sie von da heimgebracht hatten, ferner ihre Waffenübung und ihre

[65]) Vergl. z. B. noch Theodor Lindner, Deutsche Geschichte unter den Habsburgern und Luxemburgern II, 347.

offenkundige Überlegenheit über die kleinen deutschen Ritterheere mußten sie dazu verleiten, anstatt der ausgeraubten schlesischen und lausitzischen Landschaften einmal die bisher verschonten Länder der Wettiner und Hohenzollern zu überziehen und diesen Fürsten, den Vorkämpfern Deutschlands, durch eine schwere Heimsuchung die Lust am Kriege zu benehmen. Prokop führte selbst jenen großen, entsetzlichen Raubzug nach Sachsen und Franken in den Jahren 1429 und 1430, von denen an der wirkliche Hussitenschrecken in Deutschland beginnt.

Der Angriff traf Sachsen nicht unerwartet. Schon seit Jahren hatte man einen Einfall der Hussiten besorgt, zum erstenmal, wie wir gesehen haben, im Mai und Juni 1426, und seitdem war kaum ein Jahr vergangen, in dem man nicht vor einem hussischen Einfall Sorge getragen hätte, und zwar nicht nur in den Lausitzen, die den blutigen Gegner schon mehr als einmal vor ihren Städten gesehen hatten, sondern auch in Meißen, das bisher verschont geblieben war.

Es war ein unruhiges Jahr, das Jahr 1429. Von der nordböhmischen Stadt Brüx aus, die immer noch in den Händen der Sachsen war, beobachtete man schon im zeitigen Frühjahr, daß sich die Hussiten zu regen und zu sammeln anfingen. Schon am 30. März schrieb Kurfürst Friedrich der Sanftmütige von Altenburg aus nach Leipzig[66]): „Wenne wir tegelichen gewarnet werden vnde auch warhafftiglichin vornemen, wy die verdampten ketczer y in meynunge syn, vnser lande mit macht zcu obirczihen vnde die zcubeschedigen, dauon begern wir mit ganczem ernste, das du voit alle vnser erbar manne[67]) in dyner pflegin vonstund vorbottest, vnde desselbin glich du mit vnsern eigin gebuwern auch bestellest; vnde ir burger das vf uwerm marckte vzruffen vnde gebiten lasset, also wenne wir uch schriben adder botschaft thun werden, das ir vns denne mit ganczer macht zcu pferden vnde zcu fusse gefulgen moget." Damals kamen die Hussiten noch nicht. Dann sendete der Kurfürst am 14. Mai einen zweiten Brief an den Leipziger Rat mit dem Befehle, 16 gewappnete Schützen mit Armbrüsten und Handbüchsen auszurüsten und zur Verstärkung der

[66]) Urkundenbuch der Stadt Leipzig I, 112.
[67]) Das ist die Ritterschaft.

Besatzung nach Brüx zu senden. Doch auch ein Angriff auf Brüx erfolgte noch nicht, ja es schien, als wollte sich das Unwetter wie in den letzten Jahren seitwärts verziehen, denn im Sommer 1429 fielen die Hussiten in die schon so oft ausgeraubten schlesischen Landschaften ein, und im September zogen sie wiederum in die Lausitzen, vor den Oybin, vor Zittau, vor Bautzen, aber plötzlich wendeten sie sich westlich gegen das Gebiet des Kurfürsten und standen überraschend vor Dresden. Altendresden, die heutige Neustadt auf dem rechten Elbufer, wurde von ihnen überrumpelt, ausgeraubt und niedergebrannt, doch die Brücke wurde glücklich vor ihrem Angriff gedeckt, und so furchtbar die Hussiten im freien Felde oder in ihren Wagenburgen waren, so schwach waren sie einer festen Stadt gegenüber. Sie versuchten den Sturm auf Dresden nicht, und ebenso wenig wagten sie Meifsen zu belagern. Aber sie zogen ostwärts der Elbe ungehindert weiter und sollen bis auf sechs Meilen vor Magdeburg vorgedrungen sein, immer auf dem rechten Elbufer: das ganze Gebiet westlich der Elbe wurde von diesem Zuge noch nicht berührt[68]). Mitte November kehrten ihre Scharen nach Prag zurück.

Es war, als hätte Prokop seine Kraft erst nochmals an einem geringeren Gegner, wie es die Lausitzer waren, messen wollen, bevor er sich gegen einen stärkeren Feind wendete, den Kurfürsten von Sachsen. Einen ganzen Monat rüstete er noch[69]). Erst am 14. Dezember 1429 verliefs er Prag. Am 18. Dezember stand sein Heer bei Graupen vor den Pässen des Erzgebirges. Es soll mehr als 40000 Mann gezählt haben[70]). Am 20. und 21. Dezember zogen seine Scharen „vber Walt", und zwar, wie es scheint, nicht über den Pafs von Graupen, denn diese Strafse hätte sie nach Freiberg geführt, das reiche Freiberg ist aber auf diesem Zuge nicht ernstlich bedroht worden, vielmehr zogen sie über den Pafs von Kulm und Nollendorf, der bei Pirna in das Elbthal mündet.

---

[68]) Die Darstellung, die z. B. Konrad Sturmhoefel in seiner Illustrierten Geschichte der Sächsischen Lande und ihrer Herrscher, I, 2, 700, von diesem Zuge giebt, ist nicht richtig. Vergl. dagegen schon v. Posern-Klett im Urkundenbuch der Stadt Dresden (Cod. dipl. Sax. II, 5) S. 155: „gehnsiet der Elbe."

[69]) Palacký, Urkundl. Beitr. II, Nr. 618 und 621.

[70]) Palacký, Geschichte a. a. O. S. 489.

Ihr Angriff traf Sachsen nicht unerwartet, aber doch unvorbereitet, oder richtiger gesagt, der Kurfürst Friedrich der Sanftmütige war trotz aller Anstrengungen und trotz aller Bitten, mit denen er die Fürsten des Reiches um Hilfe bestürmte, nicht imstande gewesen, ein Heer aufzustellen, das den Hussiten einigermaßen gewachsen gewesen wäre.

Bei den Chronisten freilich finden wir auch hier wieder Angaben, die unglaublich sind, obgleich die neueren Geschichtschreiber sie geglaubt haben. Nach diesen Angaben soll Friedrich der Sanftmütige aus seinen eignen Ländern und durch Hilfstruppen der benachbarten Fürsten ein Heer von 100 000 Mann bei Leipzig zusammengebracht haben, trotzdem aber und obwohl die Hussiten kaum halb so stark gewesen wären, soll er jeder Schlacht ausgewichen sein und sich bei dem Herannahen der Feinde mit seinem ganzen großen Heere hinter die Mauern von Leipzig geflüchtet haben. Wer Leipzig auch nur oberflächlich kennt, muß sich sagen, daß diese Erzählung etwas Unmögliches berichtet. Ein Heer von 100 000 Mann hat innerhalb der Ringmauer des alten Leipzigs gar nicht Platz. Die innere Stadt mit ihren engen Gassen und hohen Häusern hat nie mehr als 30 000 Einwohner gezählt. Nun hatte Leipzig damals zwar nur 4—5000 Einwohner, aber sicherlich waren die Bauern und die Edelleute der Umgegend mit ihrem Hab und Gut und mit ihren Viehherden in die Stadt geflüchtet, und die 100 000 Mann hätten geradezu in Haufen über einander liegen müssen, um innerhalb der Ringmauer Platz zu finden. Innerhalb der Ringmauer hat aber der Kurfürst sein Heer zurückgehalten, darüber herrscht bei allen Schriftstellern Übereinstimmung, und es wird auch durch das Niederbrennen der Vorstädte bewiesen. Wir müssen also annehmen, daß das sächsische Heer viel kleiner gewesen sein wird, als die Chronisten berichten.

Dasselbe läßt sich aus einer zweiten Erwägung schließen. Vor der Schlacht bei Außig haben wir erfahren, wie groß das Heer war, das Meißen und Thüringen zusammen aufgestellt hatten. Es zählte gegen 8000 Mann. Wahrscheinlich war das Heer des Kurfürsten Friedrich des Sanftmütigen 1429 nicht viel stärker. Dazu kamen noch die Hilfstruppen der nächsten Fürsten. Der Kurfürst Friedrich I. von Brandenburg, der damals

bei König Sigmund in Wien und in Presburg und darnach in seinen fränkischen Besitzungen war, sendete seinen ältesten Sohn, den Markgrafen Johann von Brandenburg. Der Erzbischof Günther von Magdeburg war selbst in Leipzig, auch die Bischöfe von Naumburg und Merseburg, von Hildesheim und Halberstadt und der Herzog von Braunschweig werden genannt. Von Nürnberg aus rief Graf Ludwig von Oettingen, der oberste Feldhauptmann des Brandenburgers, die Fürsten und Städte des Reichs zur Hilfe: Sachsen wäre eine Vormauer der Christenheit, schrieb er, sein Fall würde lähmenden Schrecken verbreiten. Nürnberg schickte ein paar hundert Schützen. Erfurt liefs seine ganze Macht ausziehen. Halle rüstete Hilfstruppen. Aber über der Menge dieser Namen dürfen wir den Umfang der Hilfleistung nicht überschätzen. Aufser dem Brandenburger war kein einziger von den grofsen Reichsfürsten beteiligt. Mainz, Köln, Trier, Hessen, Kurpfalz, Bayern, Österreich, der König Sigmund werden überhaupt nicht erwähnt. Und erinnern wir uns der Hilfstruppen, die vor der Schlacht bei Aufsig kamen! Da sendete der Erzbischof von Magdeburg 40 Reiter, der Bischof von Naumburg und der von Merseburg je 20 Reiter. Jetzt mögen sie etwas mehr mitgebracht haben, aber viel mehr sicherlich nicht, dazu waren sie zu schwach, zu schwach an Leuten und zu schwach an Gelde, und wenn wir das ganze Heer, das meifsnisch-thüringische und das der Bundesgenossen, zusammen, auf 20 000 Mann schätzen, so ist dies wahrscheinlich eher zu hoch als zu niedrig.

Immerhin war dies für jene Zeiten ein bedeutendes Heer. Wir wundern uns deshalb nicht, wenn wir hören, dafs man zunächst den Hussiten im offenen Felde zu begegnen gedachte. Während Friedrich der Sanftmütige sein Heer zwischen Leipzig und Grimma sammelte, war Markgraf Johann von Brandenburg bis Oschatz vorgerückt. Wenn alle Truppen beisammen wären, wollten beide ihre Abteilungen zwischen Dresden und Pirna vereinigen und mit den Hussiten schlagen. Aber diese waren trotz des Winters mit grofser Schnelligkeit vorgerückt. Pirna, Dresden und Meifsen hatten sie unbestürmt liegen lassen. An diese festen Plätze getrauten sie sich auch diesmal nicht, und eine lange Belagerung hätte ja die Absicht ihres Raubzuges vereiteln müssen. Sie begnügten sich damit, die offenen Flecken und Dörfer und die kleinen

Landstädte zu verbrennen. Feuer und Schwert hausten entsetzlich unter der wehrlosen Bevölkerung. „Gott den Allmächtigen muſs es erbarmen", heiſst es in einem gleichzeitigen Briefe[71]), „wie mancherley Unmenschlichkeit und Jammer von den verdammten bösen Ketzern und Hussen mit Brand, Raub und Mord von Tag zu Tag im Lande zu Meiſsen geschehen und groſs Hochmut und Gewalt an Städten, Dörfern und Klöstern in demselben Lande getrieben wird." Am 29. Dezember stand Oschatz in Flammen, und Markgraf Johann wich vor der Übermacht der Feinde nach Leipzig zurück. Riesa, Strehla, Belgern und Torgau sollen ebenfalls verbrannt worden sein. Dann bogen die Hussiten von der Elbe nach Westen ab und rückten auf Leipzig, wo der Kurfürst stand. Wurzen wurde verbrannt, und am 6. Januar 1430 überschritten die Hussiten in einer Furt die Mulde, in der Nähe von Grimma, unterhalb dieser Stadt, vielleicht bei Nerchau.

Von Grimma zogen die Hussiten weiter nach Leipzig. Die Vorstädte von Leipzig wurden verbrannt, wahrscheinlich von den Verteidigern, nicht von den Angreifern. Die Stadt selbst blieb unbestürmt. Die Dörfer und die kleineren Ortschaften der Umgebung wurden aber wohl gründlich verbrannt und verderbt. Leider erfahren wir über die von den Hussiten angerichteten Verwüstungen nichts Näheres, und auch über die Dauer ihrer Anwesenheit in der Leipziger Gegend läſst sich nur soviel nachweisen, daſs es die zweite Januarwoche des Jahres 1430 war, und daſs sich die Hussiten nur ganz kurze Zeit in der Nähe von Leipzig aufgehalten haben können, denn am 6. Januar standen sie noch vor Grimma, am 12. Januar aber lagerten sie schon vor Altenburg. Sie hatten unterdes ihr groſses Heer in fünf Haufen geteilt und waren von Leipzig aus südwärts gezogen, weit und breit das Land wie Heuschreckenschwärme überschwemmend. Altenburg die Stadt wurde ausgeraubt, das Schloſs hielt sich trotz eines scharfen Angriffs. Plauen aber, Stadt und Schloſs, fiel am 25. Januar in ihre Hände. Zahlreiche Bürger und Edelleute wurden niedergemetzelt, doch die Frauen wurden verschont. Dies wird mehr als einmal von den Hussiten berichtet und unterscheidet ihre Kriegführung bei aller Grausamkeit sehr vorteilhaft von der der Deutschen, daſs sie in den eroberten Städten ge-

[71]) Palacký, Urkundl. Beitr. II, Nr. 629.

wöhnlich die Frauen und Kinder am Leben ließen, während die Deutschen, wenn sie in Böhmen standen, unterschiedslos alles, was erwachsen war, über die Klinge springen ließen.

Aus dem Vogtlande zogen die Hussiten noch weiter südlich in die fränkischen Besitzungen der Hohenzollern. Bayreuth und Kulmbach wurden verbrannt. Überall in den Thälern und auf den Höhen standen die Dörfer in Flammen. Wenige Städte, wenige Burgen waren fest genug, dem Sturme zu trotzen. Dem Kurfürsten Friedrich I. von Brandenburg erging es jetzt ebenso, wie einige Wochen vorher dem Kurfürsten von Sachsen. Er rief flehentlich um Hilfe, und fast niemand kam. Mit erschütternden Worten beklagt er sich darüber[72]): obgleich er seine Freunde, von denen er sich Hilfe und Rats versehen hätte, nicht einmal, sondern mannigmal mit großem Ernste angerufen hätte und auch jedermann solche seine große Not wohl wissentlich gewesen wäre, so hätte es ihm leider wenig genützt; er wäre von seinen Freunden und von jedermann hilflos und ganz im Stiche gelassen worden, ausgenommen den Bischof von Eichstädt, der ihm gegen 40 Pferde geschickt hätte, mit denen ihm freilich nicht geholfen gewesen wäre. — Eine Schar von 20 oder 40 Reitern scheint damals für die kleinen geistlichen Herrn in Deutschland ein non plus ultra gewesen zu sein! — Schon war auch Nürnberg bedroht, da demütigte sich der Hohenzoller zu dem Entschluß, das, was ihm noch geblieben war, um Gold von der Verwüstung freizukaufen. Am 21. Februar 1430 zogen die beutebeladnen Scharen der Hussiten wieder in Prag ein.

Dies war der große Raubzug des Winters von 1429 auf 1430. In Sachsen allein sollen 18 Städte und Marktflecken und gegen 1400 Dörfer in Asche gelegt worden sein[73]). Mit den 18 Städten und Marktflecken mag es seine Richtigkeit haben, aber die Angabe der 1400 Dörfer entspricht wohl nicht ganz der Wahrheit. Das Königreich Sachsen hat jetzt noch keine 4000 Dörfer. Da nun die Hussiten auf ihrem raschen Zuge große Teile des Landes gar nicht berührt haben, können sie unmöglich in Sachsen allein 1400 Dörfer zerstört haben. Freilich wird die Verwüstung, die sie hinter sich ließen, schauerlich genug gewesen sein, und manches Dorf mag seit

[72]) v. Bezold a. a. O. III, 165 ff.
[73]) Windecke a. a. O. S. 214.

jener Zeit wüste gelegen haben, doch geht man auch in der Zurückführung der wüsten Marken Sachsens auf die Hussitenkriege viel zu weit. Emil Herzog z. B., der 370 sächsische Wüstungen in dem 2. Bande des Archivs für die sächsische Geschichte zusammengestellt und besprochen hat[74]), sagt: „Aus unserm Verzeichnis ergiebt sich, daſs mindestens vier Fünftel der wüsten Marken Sachsens aus dem greuelvollen Hussitenkriege herrühren.“ Prüft man aber seine Zusammenstellung näher, so findet man nur zu oft anstatt einer sicheren Überlieferung ein bloſses vermutlich und wahrscheinlich, und aus den Urkunden läſst sich mehr als einmal nachweisen, daſs dies vermutlich und wahrscheinlich falsch ist. Ich greife zwei wüste Marken aus der nächsten Umgebung Leipzigs heraus: die Petzscher Mark und Pfaffendorf.

Das Dorf Petzschau lag nördlich von Leipzig, vor dem Gerberthore, ungefähr an der Stelle, wo jetzt die erste Gasanstalt steht, und von da nach Eutritzsch zu, wo jetzt die Petzscher Straſse darnach benannt ist. Von dieser Wüstung sagt Herzog[75]): „die wüste Mark des im Hussitenkriege untergegangenen Dorfes Petzschau.“ Aus dem Leipziger Urkundenbuche[76]) läſst sich aber nachweisen, daſs Petzschau nicht im Hussitenkriege untergegangen ist. Noch 1454, also mehr als 20 Jahre nach dem Einfall der Hussiten, verbietet der Leipziger Rat den Bauern von Petzschau, Zänkereien und Zwistigkeiten, die sie sich innerhalb des Weichbilds der Stadt hätten zu Schulden kommen lassen, eigenmächtig zu bestrafen; sogar noch 1476 und 1478 wird im Urkundenbuch ein Richter von Petzschau erwähnt. Der Ort scheint erst im 16. Jahrhundert zu einer wüsten Mark geworden zu sein.

Gerade umgekehrt verhält es sich mit Pfaffendorf. Der Ort grenzte westlich an die Petzscher Flur. Von Pfaffendorf sagt Herzog[77]): „Von diesem im Hussitenkriege untergegangenen Dorfe . . . ist nur noch das Vorwerk Pfaffendorf übrig.“ Wir haben aber eine Urkunde aus dem Jahre 1362, in der überhaupt kein Dorf Pfaffendorf mehr genannt wird, sondern nur noch: „das zcinsgut, daz da heiſset Pfaffendorf“[78]). Schon damals also, 70 Jahre

[74]) Nachträge dazu im 5. und 10. Bande.
[75]) a. a. O. S. 101.
[76]) I, 245 Nr. 311.
[77]) a. a. O. S. 216.
[78]) Urkundenbuch der Stadt Leipzig I, 38 Nr. 62.

vor dem Einfall der Hussiten, war Pfaffendorf als Dorf bis auf das Vorwerk, an dem der Name haften blieb, untergegangen.

Ich führe diese Beispiele an als Beweis dafür, wie unsicher unsere Überlieferung und wie notwendig es ist, die Angaben der neueren Geschichtschreiber über die Hussitenkriege an den gleichzeitigen Urkunden nachzuprüfen. Eins aber geht aus allen Nachrichten deutlich hervor, das Entsetzen, das infolge dieses großen Raubzugs ganz Mitteldeutschland erfüllte und Jahre lang in Unruhe und vor einem neuen Einfall der Hussiten in Angst erhielt. Ein Vers aus jener Zeit faßt die Verwüstung in Freundes und Feindes Lande in die Worte zusammen[79]):

Meissen vnd Sachsen verderbt,
Schlesien vnd Laufsnitz zerscherbt,
Bayern aufsgenärbt,
Oesterreich verheert,
Mähren verzehrt,
Böhem vmbgekehrt.

An vielen Orten, selbst in weiter Ferne erwartete man die Wiederkehr, einen noch größeren Raubzug der Feinde. Große und volkreiche Städte fürchteten noch nicht stark genug zu sein und verstärkten ihre Mauern mit dem Aufgebot aller Kräfte und unter großen Ausgaben, so Erfurt, Magdeburg, Halberstadt, sogar Frankfurt a. M.[80]), und die Hansestädte in Norddeutschland schlossen sich zur Verteidigung enger an einander.

Ebenso war Leipzig um seine Sicherheit besorgt, obgleich es von den Hussiten im Januar 1430 gar nicht ernstlich angegriffen worden war. Als sich im Sommer desselben Jahres das Gerücht von neuen Rüstungen in Böhmen verbreitete, bat der Rat von Leipzig nicht nur nah und fern um Hilfe, sondern er suchte sogar bei der geistlichen Behörde um die Erlaubnis nach, auch an Sonn- und Feiertagen an den Wällen der Stadt schanzen zu dürfen, und am 2. Juli gewährte ihnen der Bischof Nikolaus von Merseburg ihre Bitte und verhieß zugleich allen, die an dem Werke helfen würden, einen vierzigtägigen Ablaß[81]). Diese Urkunde ist den Geschichtschreibern Leipzigs schon seit langer Zeit bekannt, sie haben sie aber in wunderlicher Weise mißverstanden,

[79]) Theobald a. a. O. S. 266.
[80]) v. Bezold a. a. O. III 54.
[81]) Urkundenbuch der Stadt Leipzig I, 116 Nr. 171.

indem sie erzählen, die Leipziger hätten sogar an den Weihnachtsfeiertagen an ihren Wällen gearbeitet[82]). Die Urkunde ist am 2. Juli ausgestellt.

Zum Glück für Sachsen wurden die Rüstungen, die man 1430 eifrig betrieb, nicht ernstlich auf die Probe gestellt. Die Hussiten kamen nicht wieder nach Mitteldeutschland. Dagegen fielen die Deutschen im nächsten Jahre noch einmal und zum letztenmal in Böhmen ein. Es ist dies der fünfte Kreuzzug gegen die Hussiten im Jahre 1431. Wiederum rückten die Deutschen vor Tachau, das ihnen schon auf dem vierten Kreuzzuge verhängnisvoll geworden war. Von Tachau zogen sie weiter gegen das Städtchen Taus. Hier aber fand ihr Zug wiederum ein jähes Ende. Als Prokop der Groſse mit seinem Heere nahte, löste sich das deutsche Heer in fluchtähnlichem Rückzug auf, ohne eine Schlacht zu wagen. Der Verlust an Menschen war wahrscheinlich auch diesmal gering, an Heergerät aber scheint man viel verloren zu haben. 12000 Wagen hätten die Deutschen auf der Flucht in Böhmen stehen lassen, erzählt ein Chronist dieser Zeit[83]). Das ist selbstverständlich eine gewaltige Übertreibung. Die höchste böhmische Schätzung spricht nur von einem Sechstel, von 2000 erbeuteten Wagen[84]). Die Nachricht an sich ist aber wichtig, denn der Ortsname Tachau und die Erzählung von den 12000 Wagen, die die Hussiten erbeutet hätten, haben wahrscheinlich das Märchen von dem groſsen Einfall der Hussiten in Sachsen im Jahre 1433 entstehen lassen.

Die gleichzeitigen urkundlichen Quellen schweigen über diesen angeblichen Raubzug. Sie zeigen uns die Hussiten überall anderswo, in Böhmen selbst vor Pilsen, ferner in Schlesien, sogar in Polen, nur nicht in Sachsen. Schon dies macht die Überlieferung der Chronisten verdächtig. Ein Zug, der die Verwüstung abermals bis vor Leipzigs Thore getragen hätte, müſste doch in den gleichzeitigen Urkunden einen Widerhall finden. Und der Argwohn, der Bericht von diesem Einfall von 1433 möchte auf einer Verwechslung oder auf einem Miſsverständnis beruhen, steigt noch, wenn man sieht, wie wenig die Chronisten zu berichten wissen, und wie unsinnig das ist,

---

[82]) Vergl. z. B. Groſse, Geschichte der Stadt Leipzig I, 352.
[83]) Joh. Rothe a. a. O. S. 674.
[84]) v. Bezold a. a. O. S. 153 Anm. 1.

was sie berichten. Es ist im wesentlichen nur dies: die Hussiten wären 1433 wieder bis nach Leipzig gezogen, die Deutschen aber hätten nicht gewagt, ihnen im offnen Felde zu begegnen, sondern sie hätten sich innerhalb der Mauern von Leipzig gehalten, da hätten die Hussiten das Städtchen Taucha bei Leipzig zerstört und von dort 12000 Wagen mit Kaufmannsgut als Beute nach Böhmen zurückgeführt; seitdem wäre es mit der Blüte der Stadt Taucha vorbei gewesen, der Handel hätte sich nach Leipzig gewendet, und die Leipziger Messen wären rasch aufgeblüht.

Wie man leicht erkennt, ist diese Erzählung in ihrem ersten Teile nur eine Wiederholung von dem, was über den grofsen Hussiteneinfall im Januar 1430 berichtet wird. Und der zweite Teil der Erzählung ist schlechthin unglaubwürdig. Man hat auch schon seit langer Zeit daran Anstofs genommen, dafs die Hussiten aus dem Städtchen Taucha 12000 Wagen mit Kaufmannsgut fortgeschleppt hätten. Man hat statt 12000 Wagen 1200 Wagen schreiben wollen. Aber auch diese Zahl wäre ja noch viel zu hoch. In den Zeiten der gröfsten Handelsblüte hat Leipzig wohl selten 1200 Frachtwagen zu seinen Messen kommen sehen, um wie viel weniger kann ein Landstädtchen wie Taucha in so früher Zeit eine solche Zahl Wagen versammelt haben!

Aber nicht nur die Zahl der 12000 Wagen ist verdächtig, der ganze Bericht ist es. Ich bin nicht der einzige, der die Vermutung ausspricht, die Erzählung von dem Hussiteneinfall des Jahres 1433 sei aus einem Mifsverständnis entsprungen[85]), ich glaube aber, man braucht nicht bei der blofsen Vermutung stehen zu bleiben, sondern man kann den Beweis liefern, dafs dem wirklich so ist. Wir haben noch eine Urkunde vom 23. August 1432[86]), einen Vertrag, der zwischen den Hussiten, nämlich den Taboriten und Waisen auf der einen Seite und unsern sächsischen Herzögen auf der anderen Seite in dem hussischen Feldlager bei Friedstein in Nordböhmen abgeschlossen worden ist. Darin verpflichten sich die Hussiten gegenüber den Herzögen von Sachsen und Landgrafen von Thüringen und Markgrafen von Meifsen mitsamt ihren Brüdern, ihren Grafen, ihren Edelleuten, ihren Rittern, ihren Ländern und ihren Landbewohnern,

---

[85]) Palacký, Geschichte S. 492 Anm. 506.
[86]) Palacký, Urkundl. Beitr. II Nr. 819.

ihren Bürgerschaften, ihren Städten, ihren Dörfern, ihren Unterthanen, geistlichen und weltlichen, und ihren Juden zu einem zweijährigen Waffenstillstand: der Friede zwischen Sachsen und Böhmen soll gelten von dem Tage der Unterzeichnung des Vertrags bis zu Sonnenuntergang am Tage Martini 1434, und beide Vertragschliefsende stellen einander Bürgen für die Aufrechterhaltung des Friedens. Der angebliche Hussiteneinfall im Jahre 1433 und die Zerstörung von Taucha wären also mitten in den feierlich beschworenen, zweijährigen Frieden hineingefallen! Diesem Friedensvertrage gegenüber schwindet jeder Zweifel. Wir dürfen es mit aller Sicherheit aussprechen, dafs die Hussiten im Jahre 1433 nicht nach Sachsen gezogen sind. Sie sind nur ein einziges Mal bis nach Leipzig gekommen, im Januar 1430, weder schon vorher einmal, noch nachher wieder. Ist Taucha wirklich von den Hussiten zerstört worden, so mufs dies im Januar 1430 geschehen sein.

Wie ist aber das Märchen von der Zerstörung von Taucha im Jahre 1433 und von der Beute der 12000 Wagen entstanden? Offenbar durch ein schlimmes Mifsverständnis. Wir haben gesehen, dafs ein deutscher Chronist die Hussiten bei dem fünften Kreuzzuge, der auch die böhmische Stadt Tachau berührte, 12000 Wagen erbeuten läfst. Wahrscheinlich hat ein anderer Chronist diese Stadt Tachau in Böhmen mit dem Städtchen Taucha bei Leipzig verwechselt und die Jahreszahl 1431 in 1433 verhört. Daher kommen die 12000 Wagen.

Dafs die Hussiten nicht wieder nach Sachsen zogen, lag in dem Friedsteiner Waffenstillstand begründet, und dieser wiederum war wohl eine Folge der Uneinigkeit der Hussiten. Ihre Parteien, die Gemäfsigten und die Entschiedenen, die sich die Brüder nannten, stellten sich immer schroffer gegenüber, und der innere Zwist führte schliefslich zu der blutigen Schlacht bei Lipan oder Böhmisch-Brod am 30. Mai 1434, in der Prokop der Grofse an der Spitze der Brüder den Untergang und selbst den Tod fand. Sein Tod fällt noch in den zweijährigen Waffenstillstand zwischen Böhmen und Sachsen. Mit der Vernichtung der Brüder war die Gefahr für die Nachbarn Böhmens geschwunden. Der Sieg, den Kurfürst Friedrich der Sanftmütige 1438 bei Brüx davontrug, zeigt die deutschen Waffen wieder im Übergewicht.

II.

Meister Peter von Pirna.

Von

Oskar Speck.

Um die Mitte des 15. Jahrhunderts nahm in den sächsischen Ländern die kirchliche und weltliche Bauthätigkeit einen bedeutenden Aufschwung. Herrliche Zeugnisse dafür sind vor allen anderen Baudenkmälern die Marienkirche zu Zwickau und die Albrechtsburg zu Meifsen. Die Formen, deren sich die Meister bei ihrem Schaffen bedienten, waren im wesentlichen noch die gotischen. Man bezeichnet daher ihre Bauweise als die spätgotische. Aber ihre Werke durchweht bereits ein neuer Geist, in den überlieferten Formen werden neue Gedanken ausgedrückt. Arnold von Westfalen, Konrad Pflüger, Hans Reinhard, Hans Schickentantz sind gefeierte Künstlernamen jener sächsischen Schule. Ihr gehört auch Peter von Pirna an. Über diesen Meister ist fast nichts bekannt; nur das wufste man, dafs er am Bau der Annenkirche zu Annaberg und der Marienkirche zu Pirna beteiligt war und im Jahre 1512 als Werkmeister des Herzogs Georg von Sachsen nach Görlitz berufen wurde, um den Rathausturm daselbst zu besichtigen. Ich bin so glücklich gewesen, im Hauptstaatsarchiv zu Dresden, in den Ratsarchiven zu Dresden und Pirna und im Amtsgerichtsarchiv zu Pirna noch mancherlei über ihn aufzufinden, was ich hier veröffentliche.

Zunächst teile ich die sicheren Forschungsergebnisse über Leben und Wirken Peters mit.

Der Meister tritt uns in der Überlieferung unter dem Namen Peter von Pirna entgegen. So ist er

natürlich nicht in Pirna, sondern nur anderwärts genannt worden, in den Orten nämlich, wohin er von Pirna aus berufen wurde, z. B. in Dresden und Görlitz. Peter ist aber nicht sein einziger Name gewesen. Die Zeit, da jedermann nur einen einzigen Namen führte, war am Ausgang des Mittelalters vorüber, die Bildung der Familiennamen schon überall vor sich gegangen. Es liegt lediglich an der — allerdings nur dem herrschenden Brauche folgenden — Überlieferung, wenn in schriftlichen Aufzeichnungen des 15. und sogar noch des 16. Jahrhunderts nur der Vorname genannt und als Zuname ein Städtename oder eine andere nähere Kennzeichnung der Person beigefügt ist. Dieser Brauch hat manchem einen anderen Familiennamen eingebracht, wie z. B. dem berühmten Maler Lukas Sunder aus Cronach in Franken, den man nur noch als Lukas Cranach kennt. Manchen aber hat jene Gewohnheit bei der Nachwelt überhaupt um seinen Familiennamen gebracht, der erst durch die Forschung wieder zu Tage gefördert werden mufste. Ich erinnere an Benesch oder Benedikt von Laun, den Baumeister des Domes zu Prag, der Benedikt Rieth heifst. Auch über unsern Meister sind bisher nur Überlieferungen der genannten Art bekannt geworden. Ich habe jedoch auch solche gefunden, in denen sein voller Name genannt wird. Sein Familienname ist Ulrich. Das geht unwiderleglich vor allem aus mehreren Beurkundungen gerichtlicher Handlungen in Pirnaer Stadtbüchern hervor, wo er Meister Peter Ulrich der Steinmetz genannt wird. Über seine Herkunft werde ich später noch zu sprechen haben; jetzt will ich nur so viel bemerken, dafs Pirna wahrscheinlich nicht, wie man wohl versucht sein könnte anzunehmen, sein Geburtsort gewesen ist, sondern nur seine neuerworbene Heimat.

Im Jahre 1503 taucht er daselbst aus dem Dunkel auf, das bis dahin sein Leben und Wirken umhüllt. Hofmann[1]) hat ihn aus der Pirnaer Kämmereirechnung jenes Jahres nachgewiesen. Die von ihm handelnde Stelle lautet: „52 Groschen Meister Peter Parlierer an seinen geschossen vnnd wachgeld erlassen, von der kirch und stat gebewden wegen.“ In derselben Rechnung ist er noch einmal zu finden. Im Verzeichnis der „gemeynen inquilini“, d. h. der Hausgenossen, die keiner Zunft an-

[1]) Geschichte der Kirche St. Marien in Pirna (1890).

gehören, ist Peter Ulrich verzeichnet, der Name aber durchstrichen, was sich daraus erklärt, daſs er 1503 Hausbesitzer geworden war. In der Verschreibung des Kaufs, die am 12. Juni (secunda feria post trinitatis) 1503[2]) erfolgte, wird er Meister Peter Ulrich genannt. Das Haus, das er von Paul Nack (Nagk, Nawgk) kaufte, lag an der Ecke zunächst der Lügenbrücke, d. i. am nördlichen Ende der vor der Kirche befindlichen Häuserreihe am Markte, die zu jener Zeit aus Kramgewölben bestand und den Namen „Unterm Haken" führte, der sich auf unsre Zeit vererbt hat. Der Kaufpreis des Hauses, das ganz baufällig war, betrug 35 Schock silberne Groschen = 100 meiſsnischen Gulden. 10 Schock hatte er als Angeld gezahlt, während er die übrigen 25 Schock in Teilzahlungen an Terminen, deren letzter auf Walpurgis 1505 festgesetzt war, zu bezahlen versprochen hatte.

Der Kauf hatte noch ein wichtiges Nachspiel. Da der Verkäufer dem Meister Peter verschwiegen hatte, daſs von dem Hause jährlich 19 silberne Groschen Erbzinsen zu zahlen waren, wollte dieser den Kauf nicht halten. Unter Mitwirkung des Rates, dem daran lag, daſs das Haus gebaut werde, und mit Wissen des Landvogts zu Pirna, Günther von Bünau, kam jedoch ein Vergleich zwischen den Parteien zustande[3]). Der Verkäufer erlieſs dem Meister Peter am Erbgeld, d. i. am Rückstande des Kaufgeldes, 5 silberne Schock. Zu diesen legte Meister Peter noch 1 Schock, und der Rat willigte ein, daſs die 6 Schock zu einem Stamm gemacht und auf gewisse Erbgüter ausgeliehen würden. Davon nahm der Rat die Zinsen ein, die, zu 5 v. H. gerechnet, 18 Groschen betrugen, wogegen Meister Peters Haus vom Erbzins befreit wurde. Doch gab der Rat seine Einwilligung nur unter der Bedingung, daſs Meister Peter der Stadt zu Ehren und sich selbst zum Nutzen das Haus steinern baue; sonst sollten ihm die 6 Schock wiedergegeben werden und der Erbzins auf dem Hause haften bleiben. Meister Peter fügte der Einwilligung zu dem Vergleiche, der am 3. Oktober (sexta post Michaelis) 1505 im Stadtbuche verschrieben wurde, das Versprechen hinzu, „vff nehst konfftige seiner tage den bawe anzcufahen".

---

[2]) Stadtbuch III, Bl. 148 (HStA. Dresden, Loc. 9901).
[3]) Stadtbuch III, Bl. 170b.

Am darauffolgenden St. Gallustage (16. Oktober) sagte Paul Nack vor Richter und Schöffen aus, daſs der mit anwesende Meister Peter Ulrich, Steinmetz, ihm das Haus „ganz und gar wohl zu Danke bezahlt habe", und entsagte allem Rechte daran, worauf der Käufer erblich damit belehnt wurde[4]). Bei Beurkundung dieser Verzichtleistung, Lehnsauflassung und Lehnsreichung wurde auch die Befreiung von dem Erbgelde mit verschrieben. Ohne Zweifel ist Meister Peter seiner Verpflichtung zum Bauen nachgekommen. Das gotische Portal, das an dem Hause (jetzt Nr. 3 am Markte) noch erhalten ist, stammt daher sicher aus jener Zeit und ist durch ihn erbaut.

Über Peter Ulrichs Familienverhältnisse erlangen wir Kunde durch einen im Jahre 1506 bewirkten Eintrag des Stadtbuches[5]). Der Meister hatte am 14. Mai (feria quinta post Cantate) vor dem Stadtgericht mit seiner Ehefrau Dorothea einen Vertrag geschlossen, nach welchem sie sich gegenseitig beerben wollten. Es gab eins dem andern zum Besitz nach dem Tode des Überlebenden auf alles, was es besaſs oder noch erwerben würde; „doch hatt ydes teyll sechs gutte schock auſsgezogenn, domit Ir Testament vnnd Selegereth zcubestellen." Das sind jedenfalls die in der Kämmereirechnung von 1504 verzeichneten 12 Schock Stammgeld, gehörend zum Margaretenaltar in der Stadtkirche, die Meister Peter Parlierer am 2. Mai (Donnerstag nach Walpurgis) 1504 beim Rate hinterlegt hatte. Peter Ulrich war also verheiratet, hatte aber keine Kinder, entweder überhaupt keine gehabt oder im Jahre 1506 keine mehr. Zu vermuten ist auch, daſs er damals bereits in vorgerücktem Alter stand. Sein Weib Dorothea ist vor ihm gestorben, und er hat sie beerbt. Am 11. Mai (Mittwoch nach Exaudi) 1513 erschien vor Bürgermeistern und Ratmannen Wenzel Petzold und bekannte, „daſs er der Gerade, so seinem Weibe von Frauen Dorotheen, Meister Peter Ulrichs Eheweibe seliger Gedächtnis, zuständig und angefallen gewest, gänzlich von bemeldtem Peter Ulrich bezahlet, entrichtet und vorgenuget sei"[6]). Die Ehefrau dieses Wenzel Petzold war der Verstorbenen nächste weibliche

[4]) Stadtbuch III, Bl. 171.
[5]) Ebenda Bl. 174b.
[6]) Stadtbuch IV, Bl. 14 (Amtsgerichtsarchiv zu Pirna).

Verwandte, der von der Erbschaft die Niftelgerade, das beste Paar Kleider und das zweitbeste Bett nebst Zubehör[7]), gebührte.

In der Verschreibung der Verzichtleistung Wenzel Petzolds ist Meister Peter Ulrich zum letzten Mal als Lebender erwähnt. Bald darauf mufs er gestorben sein. Das Datum seines Todes kann ich zwar nicht angeben; aber annähernd genau läfst es sich bestimmen. In dem Geschofsverzeichnis der Pirnaer Kämmereirechnung vom Jahre 1513 steht neben Peter Ulrichs Namen der Name Standfest, der 1518 allein an dieser Stelle vorkommt. Standfest ist der zweite Nachbesitzer von Meister Peters Haus[8]). Der Verkauf desselben scheint demnach 1513 stattgefunden zu haben; im Stadtbuch habe ich ihn nicht verzeichnet gefunden. Einen sichereren Anhalt zur Bestimmung des Zeitpunktes, wann Peter Ulrich gestorben ist, finde ich aber in dem Auftreten seines Nachfolgers in Pirna. Nach der Kämmereirechnung des Jahres 1514 hat man Marcus dem Steinmetzen 5 Groschen zur Zehrung gegeben, dafs er von Dresden gegen Pirna des Kirchenbaues halben gezogen ist. Nach der Reihenfolge der Einträge ist diese Ausgabe im Anfange der Fastenzeit gemacht worden. Das stimmt auch überein mit dem weiteren Ausgabeposten: „15 Groschen dem Steinmetzen, dafs er zu Lewtenbercz vnd Aussigk gewest ist nach gesellen, actum quarta post oculi“ (22. März). Meister Markus Ribisch, derselbe, dem 1516 der Bau des Klosters auf dem Königstein verdingt wurde[9]), hat bis in den Oktober des Jahres 1513 hinein noch in Dresden gebaut, wie ich aus der Brückenamtsrechnung dieses Jahres ersehen habe. Sein Umzug nach Pirna ist also frühestens gegen Ende dieses Jahres, spätestens aber zu Anfang der Fastenzeit des Jahres 1514 erfolgt. Daraus ergiebt sich, dafs Meister Peter wahrscheinlich schon im Jahre 1513, spätestens aber zu Anfang des Jahres 1514 gestorben ist. Ob in Pirna oder Annaberg, ist mir noch zweifelhaft. Er hatte seinem Bruder „Hans Ulrich in Schwaben“ in seinem Testament 100 rheinische Gulden aus seiner Hinterlassenschaft bestimmt. Als dieser das

[7]) Nach der Willkür der Stadt Pirna vom 5. Juni 1389. Cod. dipl. Sax. reg. II. 5, 372.

[8]) Vergl. Stadtbuch IV, Bl. 72 b und 80.

[9]) HStA. Dresden, Loc. 8941. Die Fundation des Coelestiner-Klosters zu Königstein bel. Bl. 4.

Vermächtnis in Pirna erheben wollte, wurden ihm jedoch Schwierigkeiten bereitet, weshalb er sich an den Herzog Georg wandte. Dieser ließs am 7. Juli 1515 an den Rat zu Pirna schreiben[10]), er solle verfügen, daſs dem Bittsteller das Geld zugestellt werde; fordere er aber den Erbfall, so möge dieser ihm nicht eher gereicht werden, als bis man sich vergewissert habe, ob man von seinem Aufenthaltsorte aus vorkommenden Falles auch den Erbfall hierher ins Land folgen lasse. Der Rat zu Pirna sandte sofort wieder einen Bericht an den Herzog, dessen Inhalt mir unbekannt ist, der aber Hans Ulrich nicht befriedigte. Auf dessen erneute Klage und Bitte wies nun der Herzog den Rat auf St. Annaberg am 14. Juli 1515[11]) an, das Vermächtnis auszuzahlen, wenn es wahr sei, daſs aus Peter Ulrichs Hinterlassenschaft auch noch seine Gläubiger bezahlt werden könnten. Es scheint danach, daſs der Rat zu Pirna die Auszahlung abgelehnt hat, weil die in Pirna vorhandene Hinterlassenschaft Meister Peter Ulrichs zur Deckung seiner Schulden nötig sei.

Ganz sicher ist nach dem bisher Erörterten, daſs Meister Peter Ulrich von 1503 bis 1513 in Pirna ansässig gewesen ist und seinen wesentlichen Aufenthalt gehabt hat.

Dort sind auch die ersten Spuren seines Wirkens zu bemerken. Ehe ich aber denselben nachgehe, möchte ich noch eine allgemeine Bemerkung machen. Aus der urkundlichen Überlieferung haben wir Peter Ulrich als Meister des Steinmetzhandwerks kennen gelernt. Es würde aber durchaus falsch sein, sich ihn als einen mit Klöppel und Eisen auf dem Bauplatze arbeitenden Steinmetzen vorzustellen. Er war vielmehr — ich kann das ebensogut von ihm sagen wie Gurlitt von Meister Arnold von Westfalen — ein Baumeister im heutigen Sinne, entwarf die Pläne, besuchte die Bauten und traf daselbst nötige Anordnungen.

Wir treffen ihn zunächst als ersten Leiter des Pirnaer Kirchenbaues an. Über dessen Beginn ist eine doppelte Überlieferung vorhanden: der Monachus Pirnensis und nach ihm des Petrus Albinus handschrift-

---

[10]) HStA. Cop. 120, Bl. 11b.
[11]) Ebenda Bl. 19.

liche Chronik von Pirna[12]) nennen das Jahr 1502 als Anfangsjahr des Baues, eine ehemals in der Kirche selbst vorhandene Inschrift dagegen nennt als solches 1504. Hofmann hat der zweiten Angabe mehr Vertrauen geschenkt, denn er sagt: „Der eigentliche Bau begann wohl erst 1504." Ich entscheide mich unbedingt für das Jahr 1502. Daſs die Jahrzahl 1504 zweimal an den nördlichen Strebepfeilern eingehauen ist, beweist doch eher, daſs der Bau früher begonnen worden ist, da er sonst wohl schwerlich in diesem Jahre schon so weit vorgeschritten gewesen wäre. Vor allen Dingen aber spricht dafür, daſs Meister Peter Ulrich schon vor 1504 in Pirna anwesend war. Nachgewiesen ist schon, daſs er 1503 in Pirna lebte. Ein Umstand spricht aber dafür, daſs er sogar schon 1502 daselbst gewohnt hat. 1503 ist er im Verzeichnis der Geschoſspflichtigen unter den zur Miete wohnenden Bürgern aufgeführt; also besaſs er damals schon das Bürgerrecht. Da er aber unter denen, die das Bürgerrecht im Jahre 1503 erworben haben, nicht verzeichnet ist, so muſs er es schon früher erlangt haben. Freilich ist dies nicht mit völliger Sicherheit nachzuweisen, weil die Kämmereirechnungen der Jahre vor 1503 (mit Ausnahme der von 1479 und 1490) nicht erhalten sind. — Die ihm gewährte Befreiung von Geschoſs und Wachgeld weist auf einen Vertrag hin, den der Rat und die Kirchväter zu Pirna mit Peter Ulrich geschlossen haben. Er wurde dadurch Kirchen- und Stadtbaumeister; denn „von der kirch vnd stat gebewden wegen" genoſs er die Freiheit, die für ihn jährlich 52 Groschen ausmachte. Sie kam in derartigen Dienstverträgen, wie es scheint, regelmäſsig vor; auch dem Nachfolger Peter Ulrichs[13]) wurde sie gewährt. Natürlich gehörte sie zu den Nebenbezügen des Werkmeisters; vor allem wurde ihm ein fester Jahrsold und daneben ein bestimmter Wochenlohn zugesichert.

Es entsteht nun die Frage: Was ist an der Stadtkirche zu Pirna Peter Ulrichs Werk? Darauf läſst sich mit Gewiſsheit nur antworten, daſs alles, was bis Anfang des Jahres 1514 fertig war, also das ganze Äuſsere der

[12]) Vergl. Hofmann, Die kirchlichen Zustände der Stadt Pirna vor der Einführung der Reformation S. 31.

[13]) Kämmereirechnung 1518: XXXVII groschen Meister Marcus der kirchen pollirer nachgelassen lawts des retardats, denn man ym vmbs bawes willen freyheyt zcwgesaget.

Kirche mit Ausnahme der Sakristei, des Daches und natürlich auch des Turmes, der schon in der Zeit von 1466 bis 1479 erbaut worden war, unter seiner Bauleitung ausgeführt worden ist. Und da er der erste den Bau leitende Meister war, liegt die Vermutung nahe, daſs er auch den Bauplan geliefert habe. Dagegen scheint allerdings zu sprechen, daſs er anfänglich als Parlierer oder Polier bezeichnet wird. Nun glaube ich zwar nicht, daſs auf diese Bezeichnung groſses Gewicht zu legen ist, zumal sie an einer Stelle — im Stadtbuch — wieder getilgt ist. Auch kam es nicht selten vor, daſs Meister als Polierer einen Bau leiteten. Da ich aber für meine Vermutung keinen Beweis beibringen kann, muſs ich die Frage unerledigt lassen.

Gleichzeitig mit dem Bau der Marienkirche zu Pirna hat Meister Peter Ulrich auch den Bau der Annenkirche zu Annaberg geleitet. Daſs er in Annaberg am Kirchenbau thätig war, ist schon aus der von Gurlitt[14]) gegebenen Darstellung des Annaberger Hüttenstreites bekannt. Aber auf die Zeit seines dortigen Wirkens, deren Kenntnis zur Entscheidung mehrerer Fragen wichtig ist, konnte man nur aus der Bemerkung schlieſsen, daſs in den Akten im Jahre 1518 von den Zeiten „Peters von Pirn“ als von vergangenen geredet werde. Diese lagen aber gar nicht lange zurück; es sind die Jahre von 1507 oder 1508 bis 1513 oder 1514. Am 28. November 1508 (Dinstag noch Katherine) wurde „Petern dem Bawmeister vff S. Annaberg“ geschrieben, daſs er „aufs förderlichste ungesäumt“ zum Herzog kommen solle[15]). Nicht viel früher kann Meister Peter die Leitung des Baues übernommen haben, da 1507 noch Konrad Schwad an demselben thätig war. Gurlitt hält diesen für den berühmten Meister Konrad Schwab oder Pflüger, dem er auch den Entwurf des Planes für die Annaberger Kirche zuschreibt. Peter Ulrich war also nur berufen, dessen Werk fortzuführen, was nicht ausschlieſst, daſs er dabei auch seine künstlerische Eigenart hat walten lassen. Unter seiner Leitung wurden die Umfassungsmauern fertig, das alte hölzerne Kirchlein, das innerhalb des Neubaues noch stehen geblieben war, wurde niedergerissen, das Kirchendach verschalt und mit Kupfer

[14]) v. Webers Archiv f. S. G. N. F. V, 262 ff.
[15]) HStA. Cop. 110, Bl. 30.

gedeckt. Gurlitt[16]) hat darauf hingewiesen, daſs die Grundriſsform der Annenkirche zu Annaberg und der Marienkirche zu Pirna sich fast völlig decken. Beide Gotteshäuser sind dreischiffige Hallenkirchen mit vieleckigem Chorabschluſs, 7 Gewölbjochen, an deren zweitem vom Chor aus sich die rechtwinkelige Sakristei anschlieſst, und einem massigen Turme an der Südwestecke. Trotzdem hat Gurlitt nicht behauptet, die Pläne beider Kirchen seien von demselben Meister entworfen; denn diese Grundriſsform war nicht neu und ist auch anderwärts verwendet worden. Er führt auch noch einen bedeutenden Unterschied zwischen der Annaberger und der Pirnaer Kirche an: hier sind die Umfassungsmauern zwischen die inneren Endungen der Strebepfeiler gestellt, so daſs diese nach auſsen die Wandfläche gliedern; dort sind die Strebepfeiler ganz nach innen gezogen, und die Auſsenwand ist völlig glatt gebildet. Dazu ist aber zu bemerken, daſs diese verschiedene Ausführung doch unter Leitung desselben Meisters, eben Peter Ulrichs, geschehen ist. Noch auf einen Unterschied will ich hinweisen, der in der Ausführung beider Bauten unter Meister Peters Leitung wahrzunehmen ist. Aus seiner Bauzeit verlautet nichts vom Emporenbau an der Pirnaer Kirche; dieser ist vielmehr erst von seinem Nachfolger ausgeführt worden, kann aber sehr wohl schon von ihm geplant gewesen sein. In Annaberg dagegen ist unter seiner Leitung im Jahre 1511 die Orgelempore an der Westseite entstanden, und bald darauf wurden auch die Einbauten an der Nord- und Südseite hinzugefügt. Daraus ergiebt sich, daſs der Schritt von der mittelalterlichen Hallenkirche zur neueren Emporenkirche in Annaberg schon, wenn nicht durch Peter Ulrich, so doch unter seiner Mitwirkung gethan worden ist.

Als Peter Ulrich gestorben war, suchte der aus dem Annaberger Hüttenstreit bekannte Steinmetz Meister Bastian Binder in Magdeburg beim Herzog Georg nach, ihm die Leitung des Annaberger Kirchenbaues zu übertragen. Am 13. Februar 1515 antwortete ihm der Herzog[17]): „ . . . nachdeme wir bedacht vnſs in kurzem auffm Sant Annebergk zcu verfugen vnd aldo dasselbige

[16]) Kunst und Künstler am Vorabend der Reformation S. 118. (Nr. 29 der Schriften des Vereins für Reformationsgeschichte.)

[17]) HStA. Cop. 119, Bl. 229b.

gebeude zcu besichtigen, auch mit dem rathe daselbst, wie man denselbigen baw furder versehen und versorgen moge, Zcu unterreden, wollen wir alsdenn deynes Erbittens auch Indengke seyn vnd vnſs alſsdann mit weyter antworth kegen dir vornehmen lassen“ ... Herzog Georg hat aber dann nicht ihn gewählt, sondern seinen nachmaligen Gegner im Hüttenstreit, Meister Jakob von Schweinfurt. Am 11. April 1515 übergab er diesem in Dresden ein Schreiben an den Amtmann und den Rat auf St. Annaberg[18]), das folgenden Wortlaut hat:

„Liber getrawer vnnd rath. Wir seyn von wegen kegenwertiges briffs Zceygere Jacoffen frangkh angesucht wurden, das wir Ime zcu dem kirchbaw, aldo bey Euch auff Sant Annenberge, furdern wolten. Dieweyl wir vnſs dan durch andere auch vnſs selbst Zo vil Erkundet das bemelter Meyster Jacoff“seyns handwergs Eyn gevbter meyster vnd sunder Zweyfel solchen bawe vorzcustehen wol genugsam, haben wir Ime denselbigen baw, wo eſs meyster peter Zeliger gelassen furder zcu volfuren angenommen, Derwegen an Euch begerende, Ir wollet Ime solchen baw vnndergeben vnd Ine Inmassen wie meyster petern mit solde vnd andern vorsorgen. Doran thut Ir vnser gefellige Meynunge. Gegeben zcu Dresden mitwoche In osterfeyertagen Anno XV^{c}XV.“

Der Familienname des Meisters war nicht Frank, wie es nach diesem Briefe scheinen könnte, sondern Haylmann[19]); Frank wird er nur wegen seiner Herkunft aus Schweinfurt genannt.

In Pirna und Annaberg diente Meister Peter Ulrich dem Herzog Georg, dem groſsen Förderer namentlich der kirchlichen Baukunst, mittelbar; aber er hat auch als Bau- oder Werkmeister im unmittelbaren Dienste des Herzogs gestanden. Die erste sichere Erwähnung dessen finde ich in der schon angeführten Bemerkung in einem Kopialbuche, daſs am 28. November (Dienstag nach dem Katharinentage) 1508 Petern, dem Baumeister auf St. Annaberg, geschrieben worden sei, er solle aufs förderlichste ungesäumt zum Herzog kommen. Zu welcher Beratung oder zu welchem Werke er damals berufen wurde, ist aber nicht ersichtlich. Im Winter von 1509 auf 1510 hat Peter Ulrich auf herzoglichen Befehl einen Schaden an der Dresdner Elbbrücke besichtigt. Die Brückenamtsrechnung von 1509/10[20]) enthält nämlich in

[18]) HStA. Cop. 119 Bl. 259.
[19]) Mitteilungen des Vereins für Geschichte von Annaberg und Umgegend V, 36.
[20]) HStA. Loc. 32516.

dem Abschnitte „Gemeine Ausgabe“ folgende Stelle: „XXV Groschen Meister Peter von pirna trangelt Zcubesichtigen der brucken schadenn“, wozu eine andere Hand geschrieben hat: „auf befehl m. g. h.“ Welcher Art der Schaden war, läfst sich aus dem andern Ausgabeposten sehen: „I Schock XL Groschen VI vischern, die die wergkstücke in der Elbe [die] das eyfs wegk gestofsen hatte, wider vmb gewonnen habenn vnd umb die pfeyler gereyniget“. Es handelte sich also um eine Beschädigung der Brückenpfeiler durch den Eisgang. Eine gröfsere Ausbesserung wurde jedoch erst im Sommer 1511 vorgenommen. In der Rechnung von 1511/12 ist verzeichnet, „was auff die steinmetzen ergangen ist der zcweyer pfeiller zcu hawen an der brucken kegen den vischern wert auff beuehell m. g. h., angefangen suntages vor Johannis baptiste“. Wir lernen hier also den Meister Peter Ulrich als herzoglichen Baubeamten kennen, der des Herzogs Stelle zu vertreten hatte bei Bauten, die er selbst ausführen liefs oder für die er Teilnahme zeigte. Ein Schreiben, das der Herzog an Petri Stuhlfeier (22. Februar) 1511 an den Amtmann auf St. Annaberg richtete, läfst uns einen noch klareren Einblick in diese Thätigkeit des Meisters thun. Darin heifst es:

„Wir vberschicken Dir auch hir Inn ligennde vorzceichent wie vill Thuren vnnd Fenster wir zu vnnserm hawse, so wir In Montze hoff zu bawenn gedenckenn, haben müssen, Auch wie hoch vnnd weythe Itzlichs seyn sall, vnnd begernn von Dir Du wollest solliche Fenster und thuren vffs leichste als Du gethun, zu kempnitz vonn weysen stein zu machenn bestellen, domit wir die zu forderung sollichs vnnsers bawes gehaben mogen, So wirdet auch meister peter In den tagenn, der Erstenn fastwochenn, vffenn pergk kommen, vnd wirdet Dir vormeldenn, das wir sollich vnnser haws drey Fadenn hoch auffzufurenn gedenckenn. Will auch angezceigtenn baw vnnsers hawses neben Dir angeben vnnd auffs leichste als Er magk verdingen helffen. Bey dem selbigenn wollest Dich, ab Du an Etzwan gebrechenn, vnnd nach Inligendem moster so gentzlichenn nicht gerichtenn mochtest, Erkundenn. vnnd guten vleys vorwenden, do durch sollich bawe statlichenn furgang gewynnen“ [21]).

Aus Görlitzer Geschichtsquellen wissen wir von einer Reise des Meisters nach Görlitz. Als man im Jahre 1512 die Vierung des Ratsturmes aufgeführt hatte, bemerkte man etliche Risse, so dafs man besorgte, der Turm werde das Gemäuer zertreiben. Da wandte sich der Görlitzer Rat um einen Werkmeister an den Herzog

[21]) HStA. Cop. 116 Bl. 97b.

Georg, und dieser verwies ihn an seinen Werkmeister, Meister Peter in Pirna. Der erklärte, wenn man ihm, da er des Weges unkundig sei, einen, der mit ihm ritte, nach Donati (7. August) zuschicken würde, wolle er kommen. Darauf sandte ihm der Rat zu Görlitz seinen Diener, Lukas Walter, zu, der ihm ein Schreiben vom 3. August überbrachte, welches die Bitte enthielt, auf des Rats Kosten zu kommen, einen Bau zu besichtigen und einen Rat zu erteilen[22]). Meister Peter reiste nun nach Görlitz und besichtigte den Turm. Die Chronik berichtet, er habe übel zum Bau getröstet, endlich aber geraten, 1. den Grund zu unterfahren; 2. das Fenster in der Weinstube auszumauern gegen dem Markte und das Blindwerk gegen Hofe, auch den Wendelstein aus dem Keller in die Weinstube auszumauern; 3. zwei Pfeiler aufzuführen durchs Gewölbe des Kellers bis unter den Bogen u. s. w.[23]).

Aufser den hier angeführten Arbeiten und Diensten wird Peter Ulrich als herzoglicher Werkmeister sicher noch viele verrichtet haben, von denen nur bisher keine Nachricht zu uns gedrungen ist. Wann aber ist er in des Herzogs Dienste getreten? Ich habe trotz vielen Suchens weder eine Bestallung Meister Peter Ulrichs, noch eine Aufzeichnung über eine solche aus der Regierungszeit des Herzogs Georg gefunden. Er hat eben höchst wahrscheinlich schon im Dienste seines Vaters gestanden. Und im Jahre 1478 ist von den fürstlichen Brüdern Kurfürst Ernst und Herzog Albrecht in der That ein Meister Peter von Heilbronn auf Lebenszeit zum Werkmeister angenommen worden[24]). Gurlitt, der das gefunden hat, ist der Meinung, dafs Peter von Heilbronn der später Peter von Pirna genannte Meister sei, was ich auch glaube, ohne es indes beweisen zu können. Doch habe ich seinen Wahrscheinlichkeitsgründen noch einige hinzuzufügen. Er führt an, dafs bald, nachdem Peter von Heilbronn in Dresden zum Werkmeister berufen worden war, dort ein Steinmetz Meister Peter auftritt[25]). Er hat im Jahre 1480 (nach der Brückenamtsrechnung)

[22]) S. diese Zeitschr. VI, 259.

[23]) Durch Herrn Dr. R. Jecht in Görlitz mir freundlichst brieflich mitgeteilt.

[24]) HStA. Cop. 61 Bl. 34b.

[25]) Er scheint schon 1462 im Dienste des Dresdner Brückenamts gestanden zu haben (Brückenamtsrechnungen 1462 und 1467),

30 Groschen zu vertrinken erhalten, „daſs er von Winssingenn gein Dresden gegangen ist“. „Item 12 Groschen“, fährt der Brückenmeister fort, „hat her vorzcert in 14 tagen zcu Dreſsden, ehe ich von dem rote antwert mochte bekommen, das ich en uff mochte halden, die weile hat her besehen den steinbroch“ (nämlich des Dresdner Brückenamts, zu Struppen bei Pirna). In der Baurechnung 1481 findet sich verzeichnet: „6 ß vor 2 kannen byr geschanckt meister Petern dem steynmeczen vnd meister Ebirhart dem czymmerman, da sye han den baw besehen, wy sye yn wolden anheben“; — 2 gr. 4 ß 1 hll. geben Koler dem büttner vor brethe, dye meister Peter hot gemacht czu modelbrethen, das sie steyn han dornoch gehawen“ u. s. w. Es handelte sich um einen Umbau des Rathauses, der dadurch nötig geworden war, daſs die Gewölbe des Ratskellers einzustürzen drohten. Daneben arbeitete dieser Steinmetz Meister Peter im genannten Jahre in Dresden noch an verschiedenen Stellen. Er war „von Winssingenn nach Dresden gegangen“. Sei dies nun das von Gurlitt vermutete Pfarrdorf Winzingen mit Schloſs in der Nähe von Gmünd in Württemberg oder die Stadt Münsingen im Donaukreise dieses Landes; in beiden Fällen steht dieser Meister Peter mit Schwaben in Verbindung, wie jener Peter von Heilbronn und wie Peter von Pirna, von dem ich nachgewiesen habe, daſs er einen in Schwaben lebenden Bruder hatte. Von jenem Dresdner Steinmetzen Meister Peter glaube ich nachweisen zu können, daſs er auch noch später in Dresden gelebt hat. Ich habe in den Geschoſsverzeichnissen der Dresdner Kämmereirechnungen von 1494 bis 1501 (nur die von 1497 ist in dieser Reihe nicht vorhanden) einen Steinmetzen Peter gefunden, der in der Vorstadt an der Elbe ansässig war. Im Jahre 1492 hat er noch nicht dort gewohnt; er hat also wahrscheinlich 1493 sein Haus gekauft und das Bürgerrecht erworben. Leider fehlt die Kämmereirechnung von 1493, aus der ich, da er dort wahrscheinlich unter den neuen Bürgern gestanden hat, hätte feststellen können, ob er und Peter von Pirna dieselbe Person sind. Doch ist dies höchst wahrscheinlich; denn im Geschoſsverzeichnis der Rechnung von 1504 ist er nicht mehr aufgeführt; er hat also damals sein Haus in Dresden nicht mehr gehabt, hat es wahrscheinlich in einem der vorhergehenden Jahre verkauft. Aber die Rechnungen von 1502 und 1503, aus denen man Näheres hätte fest-

stellen können, sind uns leider wieder entrückt. Aus dem Dargestellten geht jedoch das hervor: Peter der Steinmetz verschwindet aus Dresden zu der Zeit, da Peter Ulrich der Steinmetz in Pirna auftaucht. Wahrscheinlich ist auch er von Dresden nach Pirna gezogen — „des Kirchenbaues wegen“ wie sein Nachfolger Markus Ribisch. — Vielleicht gelingt es noch einmal, einen urkundlichen Beweis dafür zu erbringen, daſs Peter von Heilbronn und der Dresdner Meister Peter nur frühere Erscheinungsformen des Meisters sind, den wir als Meister Peter von Pirna oder Peter Ulrich nun etwas näher kennen.

Nicht verschweigen will ich, daſs auch der von Wernicke[26]) aus Görlitzer Geschichtsquellen für die Jahre 1474 bis 1493 in Görlitz nachgewiesene Steinmetz Peter dieselbe Person sein könnte; doch hat mir Herr Dr. Jecht mitgeteilt, daſs keine der Stellen, in denen er genannt ist, dafür spräche. Ich hatte diese Antwort erwartet; denn aus der von Meister Peter von Pirna dem Rate zu Görlitz gegenüber gethanen Äuſserung, daſs er des Weges von Pirna nach Görlitz unkundig sei, war zu schlieſsen, daſs er nicht von Görlitz nach Dresden oder Pirna gekommen sein könne.

Durch die „Allgemeine Deutsche Biographie“ (Band XXV S. 473)[27]) bin ich endlich noch auf einen Baumeister aufmerksam geworden, der möglicherweise ebenfalls mit Peter von Pirna identisch ist. „Maister Peter Stainmetz von koblentz“ ist von 1482 bis 1490 in den Steuerlisten von Stuttgart nachzuweisen und wird 1501 noch einmal genannt als zu Urach seſshaft und als Meister der Amandikirche daselbst, deren Bau 1499 vollendet war. Von 1490 an hat er von Urach aus, meist durch Unterwerkmeister, wie Klemm, der Verfasser des Aufsatzes, sagt, an einer ganzen Reihe kirchlicher Bauten gewirkt, z. B. auch in Münsingen. Klemm betrachtet seinen Zunamen als den Namen seiner Heimat, die sowohl das Dorf Koblenz bei Zurzach in der Schweiz, als auch die bekannte Stadt Coblenz gewesen sein könnte. Wenn

---

[26]) Urkundliche Beiträge zur Künstlergeschichte Schlesiens. Anzeiger für Kunde der deutschen Vorzeit XXIII, 362.

[27]) Vergl. Klemm, Württembergische Baumeister und Bildhauer (Separatabdruck aus den Württemb. Vierteljahrsh. f. Landesgeschichte 1882).

erwiesen wäre, was bis jetzt nur als möglich bezeichnet werden kann, daſs Peter von Coblenz dieselbe Person ist wie Peter von Pirna, dann würde das Lebensbild des Meisters allerdings ein weit vollständigeres werden, als ich es auf Grund meiner Forschungen habe liefern können; denn dann würden wir statt nur über 10 bis 12, über mehr als 30 Lebensjahre des Meisters unterrichtet sein.

III.

Die sächsischen Grenadiere in der Schlacht bei Hohenfriedeberg.

Von

G. Vorberg.

Das Generalstabswerk über den Zweiten Schlesischen Krieg[1]) enthält eine Schilderung der Schlacht bei Hohenfriedeberg am 4. Juni 1745, der man Klarheit und Anschaulichkeit des Erzählten nachrühmen muſs; wissenschaftlich-historischen Anforderungen genügt sie jedoch nicht in vollem Maſse.

Zwar scheinen sämtliche bis zur Zeit der Abfassung bekannte Quellen für die Darstellung herangezogen worden zu sein; aber weder ist alles, was sie bringen, ausgebeutet, noch sind die benutzten Angaben durchweg mit eindringender Kritik geprüft und auf Grund einer geschickten Kombination der verschiedenen Quellen erschöpfend verwertet worden.

Die erste Gesamtrelation über eine Schlacht wird fast stets, auch wenn sie ohne irgend welchen Nebenzweck nur von dem Streben nach historischer Treue ausgeht, ein schiefes Bild des Vorganges geben, da die übergroſse Fülle und schnelle Aufeinanderfolge der Geschehnisse es dem Verfasser, selbst wenn seine Stellung und die äuſseren Verhältnisse ihn sonst dazu befähigten,

---

[1]) Die Kriege Friedrichs des Groſsen. II. Teil: Der Zweite Schlesische Krieg. Herausgegeben vom Groſsen Generalstabe, Abteilung für Kriegsgeschichte II (Berlin 1895), 217 ff.

unmöglich machen, sich in jeder Richtung einen ruhigen Überblick zu wahren[2]).

Daher fehlt ein unbedingt zuverlässiger Leitfaden für die eingehende Schilderung einer Schlacht von vornherein durchaus. Er kann gewonnen werden aus der Gesamtrelation in Verbindung mit den Gefechtsberichten der höheren Truppenverbände von noch bequem übersehbarem Umfange. Wo aber solche Berichte fehlen, kann eine eingehende Schilderung nur aus dem Detail Stück für Stück aufgebaut werden, und zu wie entgegengesetzten Resultaten man dabei kommen kann, davon hat ein bekannter Militärschriftsteller vor einigen Jahren ein schlagendes Beispiel öffentlich besprochen[3]).

Wenn irgendwo, so ist also hier die sorgfältigste Behandlung der Quellen geboten: ihre objektive und subjektive Zuverlässigkeit im ganzen und im einzelnen ist möglichst genau festzustellen und ihr Inhalt danach gründlich auszuschöpfen. Auch die kleinste Kleinigkeit kann zur Aufhellung eines sonst dunkel bleibenden Thatbestandes beitragen; jede unwiderleglich festgestellte Einzelheit aber kann zum Ausgangspunkte für die Feststellung ganzer Gruppen von Thatsachen und somit für das Bild der ganzen Schlacht bestimmend werden.

Als ein bescheidener Versuch in dieser Richtung will die vorliegende Arbeit über eine Episode der Schlacht bei Hohenfriedeberg angesehen werden.

In der oben genannten Schilderung dieser Schlacht sind bei der Darstellung der Kämpfe auf dem äufsersten rechten Flügel der preufsischen mit den gegenüberstehenden Teilen der sächsischen Armee zwei Ereignisreihen, das Gefecht der grofsen Kavalleriemassen und die Vorgänge bei den sächsischen Grenadieren, nicht in

---

[2]) Man vergl. z. B. für die Schlacht bei Hohenfriedeberg die Nachweisung der Truppen des linken Infanterieflügels, mit denen der König eine Umfassung der österreichischen Infanterie von Norden her vorbereitet hatte, in dem zitierten Werke (II, 235) mit der Angabe des Königs in seiner Relation vom 6. Juni (s. Politische Korrespondenz Friedrichs des Grofsen, Leipzig 1880, IV, 185) und in der Histoire de mon temps von 1746 (Publikationen aus den Königlich Preufsischen Staatsarchiven, Leipzig 1879, IV, 375) und von 1775 (Oeuvres de Frédéric le Grand, Berlin 1846, III, 114), er habe diese Umgehung mit seinem rechten Flügel gemacht.

[3]) Major z. D. Scheibert in der Neuen Preufsischen (Kreuz-) Zeitung 1896 Nr. 290, betreffend die Reiterschlacht bei Brandy Station.

so enge Beziehung zu einander gesetzt worden, wie es die sächsischen Quellen fordern, welche das Militär-Wochenblatt[4]) vor mehr als einem halben Jahrhundert veröffentlicht hat, so daſs stellenweise ein schiefes, in seinen Einzelheiten nicht genügend motiviertes Bild der Vorgänge entstanden ist.

Diese Beobachtung wurde der Ausgangspunkt für unsere Untersuchung; sie wird die Organisation, in welcher der 4. Juni 1745 die sächsischen Grenadiere fand, festzustellen haben, um dann ihre Beteiligung an der Schlacht im einzelnen zu verfolgen.

Um die bezüglich der Organisation sich erhebenden Fragen voll verständlich zu machen, müssen wir einige Besonderheiten damaliger Heere kurz betrachten. Beim Vergleich mit heutigen Zuständen fällt uns zweierlei sehr stark auf. Zunächst das System der Elitetruppen, das besonders im österreichischen Heere in Blüte stand. Während man heute darauf hinarbeitet, jeden einzelnen Mann und alle Einheiten einer Waffengattung gleichmäſsig auszubilden zu unterschiedsloser Verwendung für alle Aufgaben ihrer Waffe, hatte damals fast jeder taktische Körper von Belang, Regiment oder Bataillon, eine Truppe ausgesuchter Leute, die sich in Tracht und Benennung von der Masse unterschieden: die Infanterie und Dragoner ihre Grenadier-Kompagnien, die Kürassiere ihre Karabiniers. In Preuſsen und Sachsen beschränkte sich dies System auf die Infanterie, innerhalb der Regimenter der drei berittenen Waffen, Kavallerie (schwere, die heutigen Kürassiere), Dragoner und Husaren, beziehungsweise Ulanen, gab es keine Eliten.

Friedrich der Groſse hatte diesen von ihm vorgefundenen Zustand zu einer inneren Stärkung seiner Armee benutzt, indem er für die Dauer eines Feldzuges die Grenadier-Kompagnien der Regimenter in der Regel zu vieren in Bataillone zusammenstellte und sich so eine gröſsere Anzahl besonders zuverlässiger Truppenkörper schuf zur Verwendung an den wichtigsten Punkten, auf den äuſsersten Flügeln der in Ordre de Bataille rangierten

---

[4]) Militär-Wochenblatt, Jahrg. 1841 S. 134 ff.: „Beiträge zur Schlacht bei Hohenfriedeberg aus sächsischen archivarischen Nachrichten zusammengestellt“ und S. 138 f.: „Privatbrief eines sächsischen Stabsoffiziers.“ Beides abgedruckt bei v. Lützow, Die Schlacht bei Hohenfriedberg (Potsdam 1846) S. 148 ff., bez. 153 f.

Infanterie, in den Avant- und Arrieregarden, zu Entsendungen aller Art.

Dagegen blieben die sächsischen und österreichischen Grenadier-Kompagnien im Rahmen ihrer Regimenter und Bataillone, fanden jedoch vielfach eine ähnliche Verwendung wie die preußischen.

Das führt uns auf eine zweite grundsätzliche Verschiedenheit des damaligen Heerwesens von dem heutigen. Wenn man jetzt Truppen zu irgend welcher besonderen Verwendung von der Armee oder sonst einem größeren Truppenkörper abtrennt, so sucht man sowohl bei diesem Detachement, als bei der zurückbleibenden Masse die taktischen Körper- und Truppenverbände vom Bataillon bis hinauf zu den Divisionen und Armeekorps möglichst unzerrissen und geschlossen zu erhalten. Gegenüber dieser „Schonung der Verbände“ gab es damals nur eines, was unbedingt geschont werden mußte, die zu Beginn des Feldzuges festgesetzte Einteilung der anwesenden Truppen in die Ordre de Bataille der Armee. Abgesehen von Fällen, in denen sehr bedeutende Truppenmassen davon abgetrennt wurden, etwa die beiden Flügel der Armee sich trennten oder ganze Brigaden einem anderen Korps überwiesen oder auf längere Zeit für selbständige Aufgaben abgezweigt wurden, Fälle, welche die Neuaufstellung der Ordre de Bataille erheischten, sollte prinzipiell jeder taktische Körper im Lager, auf dem Marsche und in der Schlacht den ihm einmal auf dem Papier vorgeschriebenen Platz thatsächlich behalten, und da die Armee oder jeder größere Teil derselben sich nur als Ganzes bewegte und für die Ordnung dieser genau abgemessenen Bewegungen Lücken in der Aufstellung verhängnisvoll werden konnten, so sollte um des Ganzen willen jede einzelne Truppe immer zur Stelle sein. Zu vorübergehender Ausscheidung von Truppen zu besonderen Zwecken war daher ein besonderes Verfahren nötig.

Während heute geschlossene Verbände verschiedener Größe je nach den Verhältnissen dem Heereskörper entnommen werden, um ihn als Avantgarde auf dem Marsche, in der Ruhe durch Einnahme einer Vorpostenstellung zu sichern, um als Feuer- oder Sicherheitswache zu dienen, wurden damals für die Lagersicherung durchgängig die Wachmannschaften, Piketts, der einzelnen Regimenter zusammengezogen und in Bataillone und Eskadrons for-

miert. Trat dann etwa die Armee ins Gewehr, so hatten die einzelnen Truppenteile zwar nicht den vollen „dienstbaren Stand“ zur Stelle, aber die Ordre de Bataille war lückenlos und die Armee bewegungsfähig.

Ähnlich pflegten zu Marschsicherungen und anderen Entsendungen bei Österreichern und Sachsen die Elite-Kompagnien der Regimenter sämtlich oder zum Teil herausgezogen und zu gröfseren Korps vereinigt zu werden.

Bei den Österreichern hatte jedes Kürassier- und Dragoner-Regiment eine Kompagnie Karabiniers, beziehungsweise Grenadiere zu Pferde mit einem Etat von 94 Kombattanten[5]), jedes Infanterie-Regiment ohne Rücksicht auf die Zahl seiner Bataillone zwei Grenadier-Kompagnien[6]) zu 100 Kombattanten.

In der sächsischen, wie in der preufsischen Armee gehörte jedem Infanterie-Bataillone eine Grenadier-Kompagnie an[7]). Daher besafs die verbündete Armee Anfang Juni 1745 die Mittel, ohne Störung der Ordre de Bataille in 50 Grenadier-Kompagnien und 15 Kompagnien Karabiniers und Grenadiere zu Pferde an regulären Truppen 5000 Mann Infanterie und über 1400 Pferde zu entsenden.

In der sächsischen Armee pflegte man in solchem Falle, ähnlich wie in der preufsischen, Grenadier-Bataillone von nicht immer gleicher Stärke zu bilden; da dies aber nur auf kurze Zeit geschah, so erscheinen sie, anders als die preufsischen, nicht in der Ordre de Bataille. Eine Ausnahme stellen in dieser Hinsicht die Grenadier-Bataillone des Korps dar, welches Ende November 1744 unter dem Ritter von Sachsen zur Verfolgung Einsiedels gebildet wurde; sie blieben über einen Monat zusammen[8]).

---

[5]) S. den Zweiten Schlesischen Krieg I, 26.

[6]) S. Östreichische Militärische Zeitschrift 1825 III, Anlage 1. Abgedruckt bei L. v. Orlich, Geschichte der Schlesischen Kriege (Berlin 1840—1841) II, Anlage. Kriege Friedrichs des Grofsen. Herausgegeben vom Grofsen Generalstabe. I. Teil: Der Erste Schlesische Krieg (Berlin 1890 und 1893) I, 90. Der Zweite Schlesische Krieg I, 25 f. und Anlage 25.

[7]) Schuster und Francke, Geschichte der sächsischen Armee II, 22: seit 1. Oktober 1742; Etatsstärke 120 Kombattanten. Die Östreichische Militärische Zeitschrift 1825 III, Anlage 1, giebt sie um drei Grenadiere höher an.

[8]) S. Schuster und Francke II, 32, vergl. auch 29 und 7. Der Zweite Schlesische Krieg I, 257. Die, wie sich aus den Anlagen dieses Werkes selbst ergiebt, irrige Angabe über die Herkunft der Grenadier-Bataillone aus der sächsischen Auxiliar-Armee in Böhmen ist nach Schuster und Francke zu berichtigen.

Diesen und ähnlichen Erscheinungen müssen wir hinreichend Rechnung tragen, um zum vollen Verständnis der Vorgänge zu gelangen, daher auch unsere Terminologie dem Inhalte der Begriffe für jene Zeit anpassen. Es ist zu beachten, das der Ausdruck „Infanterie" die Grenadiere vielfach nicht mit umfaßt, so wenig, wie die Husaren unter der Kavallerie einbegriffen sind, zu der in streng dienstlichem Sprachgebrauch damals auch die Dragoner noch nicht zählten.

1. Die Organisation der Grenadiere.

Als am 3. Juni 1745 der linke sächsische Flügel des verbündeten Heeres den Vormarsch aus dem Gebirge von Bolkenhain die wütende Neiße hinunter in das wellige Gelände zwischen Kauder und Pilgramshain westlich von Striegau antrat, bildete er eine eigene Avantgarde aus der leichten und der irregulären Kavallerie, d. h. dem Cheveauxleger-Regimente Rutowski und den bei der Armee befindlichen Ulanen, und, folgend den eben besprochenen Gewohnheiten der Zeit, aus Grenadier-Kompagnien der Infanterie.

Der Herzog von Sachsen-Weißenfels, als Führer des linken Flügels der verbündeten Armee, hatte unter seinem Befehle an Infanterie[9]) 18 sächsische Bataillone, nämlich im ersten Treffen 10 Bataillone:

Das	1. Garde-Regiment	mit 2	Bataillonen,
vom	2. „ „	1	Bataillon,
das	Infanterie-Regiment Prinz Xaver	mit 2	Bataillonen,
vom	„ „ Weißenfels	1	Bataillon,
„	„ „ Graf Cosel	1	„
„	„ „ Königin	1	„ [10]),
das	„ „ Graf Brühl	mit 2	Bataillonen,

und im zweiten Treffen 8 Bataillone:

vom	Infanterie-Regiment Niesemeuschel	1	Bataillon,
das	„ „ Sachsen-Gotha	mit 2	Bataillonen,
vom	„ „ Nic. Pirch	1	Bataillon,
„	„ „ Franz Pirch	1	„ [11]),
„	„ „ Allnpeck	1	„
das	Füsilier-Regiment Schönberg	mit 2	Bataillonen,
		zusammen	18 Bataillone.

[9]) S. Ordre de Bataille: Der Zweite Schlesische Krieg II, Anlage 10.

[10]) Das 1. Bataillon, s. A. Hoffmann, Der Tag von Hohenfriedeberg und Striegau (Striegau 1895) S. 88, Aussage 11.

[11]) Das 2. Bataillon mit seiner Grenadier-Kompagnie, s. Hoffmann S. 37, Aussage 7.

Dazu die vier österreichischen Infanterie-Regimenter Vettes und Botta mit je 3 Bataillonen im ersten, Gyulai mit 4, Browne mit 2 Bataillonen im zweiten Treffen, zusammen 12 Bataillone.

Die sächsischen Bataillone hatten ihre Grenadier-Kompagnien bei sich, bei den österreichischen Regimentern befand sich je eine, die zweite hatten sie am 23. Mai zur Bildung der Avantgarde, die bei dem Vormarsche am 3. Juni nur dem rechten Flügel des verbündeten Heeres unter dem Prinzen Karl von Lothringen als solche diente, abgegeben[12]); diese haben sich auch in der Schlacht auf dem äußersten rechten Flügel befunden.

Es standen also 18 sächsische und 4, nach Keibel, die Schlacht von Hohenfriedberg[13]), 5 österreichische Grenadier-Kompagnien zur Verfügung.

Da erheben sich die Fragen:

Wie viel Kompagnien wurden zur Bildung der Avantgarde verwendet?

Wie viel Bataillone wurden daraus gebildet?

In welcher Stärke wurde ihnen die stehende Hilfswaffe der damaligen Infanterie, die leichte Artillerie, zugeteilt?

Wurden sächsische und österreichische Truppen bunt durch einander verwendet oder, wie bis dahin stets in der verbündeten Armee geschehen war, nach Möglichkeit von einander getrennt und in besonderen Verbänden zusammengefasst?

Die Lösung dieser scheinbar untergeordneten Fragen ist insofern erwünscht, als ganz allgemein genommen die

---

[12]) S. „Relation von dem Treffen bei Friedland" (!), in Wien veröffentlicht und abgedruckt in Joh. Gottfr. Haymanns Neueröffnetem Kriegs- und Friedens-Archiv III, 552, und bei Lützow S. 133 f. Der Zweite Schlesische Krieg II, 162 giebt nur die beabsichtigte Zusammensetzung, aber nicht die veränderte Ausführung gelegentlich des Zusammentretens (S. 206) an. — Nach Keibel, Die Schlacht von Hohenfriedberg (Berlin 1899) — dies Werk habe ich erst nach Fertigstellung der Arbeit erhalten und mich fast nur anmerkungsweise mit ihm auseinandersetzen können. Das ist aber an allen irgend in Betracht kommenden Punkten geschehen, wie man bemerken wird — S. 19* und 22* hätte das Regiment Botta, weil erst nach Bildung jener österreichischen Avantgarde beim Heere eingetroffen, keine Grenadier-Kompagnie dorthin abgegeben, also deren noch zwei besessen.

[13]) S. vorige Anmerkung.

Kenntnis der Organisation die Schilderung der Ereignisse verständlicher macht, speziell aber die taktische Einheit der Infanterie bei den Sachsen wie in den übrigen Heeren der Zeit das Bataillon war, die Kompagnien nur administrative Bedeutung hatten und bei der Einteilung des Bataillons zum Gefecht grundsätzlich unberücksichtigt blieben; überdies kann durch die Zahl der Bataillone die Stärke der den Grenadieren in dieser Organisation zugeteilten Artillerie bestimmt worden sein; auf ihr aber beruhte in solchem Maße die volle Gefechtskraft der Infanterie, daß zur Zeit der Schlacht in der sächsischen und preußischen Armee jedem ständigen Infanterie-Bataillone, in der preußischen also auch jedem auf Feldzugsdauer errichteten Grenadier-Bataillone, zwei leichte Geschütze organisch eingegliedert waren.

Nicht eine der oben formulirten Fragen wird von den Quellen übereinstimmend beantwortet. Die einzige bündige Antwort auf die erste erweist sich bei genauerem Zusehen als nur bedingt richtig, ohne dadurch der Glaubwürdigkeit des sonst zuverlässigen Berichterstatters Abbruch zu thun; die in der letzten Frage gestellte Alternative scheint durch den Wortlaut der hervorragenderen offiziellen Quellen überhaupt ausgeschlossen, und doch ergiebt sich eine überraschende Antwort darauf. Infolge der vielen Widersprüche in den Quellen bedarf es einer bis ins einzelne gehenden Kritik, um ein übersichtliches und einwandfreies Bild von der Organisation dieser Avantgarde zu gewinnen.

a) Die Bataillone; Zahl und Herkunft der Kompagnien.

Beginnen wir mit der Frage nach der Anzahl der Bataillone, und lassen wir dabei die verschiedenen Quellen und die auf ihnen beruhenden Darstellungen Revue passieren; ihr Auseinandergehen schon in dieser Beziehung ist sehr natürlich, da feste Regeln für die Zusammenstellung von Grenadier-Bataillonen in der sächsischen Armee nicht bestanden.

Ein Augenzeuge bei der preußischen Avantgarde, die schon am Abend des 3. und dann in der frühen Dämmerung des 4. Juni mit der sächsischen in Berührung trat, Generalmajor v. Stille in seinen campagnes du

roi[14]), und der preufsische „Bericht von der am 4. Juni 1745 bei Hohenfriedeberg vorgefallenen Schlacht“[15]), der sich mit Stille mehrfach wörtlich berührt, nennen sechs feindliche Grenadier-Bataillone.

Abgesehen davon, dafs solche Beobachtungen über Verhältnisse beim Feinde nicht immer zuverlässig sein können[16]), fällt diese Angabe als zu unwahrscheinlich ohne weiteres dahin; denn selbst bei Verwendung aller vorhandenen 22 Kompagnien hätten mindestens zwei Bataillone nur je drei Kompagnien und somit höchstens 360 Kombattanten (76 viergliederige Rotten) gezählt, eine für jene Zeit, wie heutzutage, zu geringe Etatsstärke[17]).

Während der erwähnte preufsische Schlachtbericht nur eine für unsere Aufgabe in Betracht kommende Thatsache berichtet — er beschäftigt sich fast nur mit dem Gefecht auf dem rechten preufsischen Infanterie- und Kavallerieflügel, an dem sein Verfasser beteiligt gewesen zu sein scheint —, ist für die Vorgänge am Morgen des 4. Juni der General v. Stille, der an der Spitze seines Dragoner-Regiments die sächsische Avantgarde stundenlang unter Augen gehabt hat und wesentlich nur Selbsterlebtes berichtet, ein sehr wertvoller, weil urteilsfähiger Zeuge.

Anders steht es mit der „Relation des Prinzen Ferdinand von Braunschweig von der Schlacht bei Hohenfriedberg“[18]). Er hat mit seiner Infanterie-Brigade auf dem linken Flügel gefochten, berichtet also nicht als Augenzeuge; trotzdem bringt er verschiedene Angaben über unsern Gegenstand, die den Stempel des Selbsterlebten zu tragen scheinen, die er aber sehr

---

[14]) (Berlin 1763) S. 201.

[15]) S. Naumann, Sammlung ungedruckter Nachrichten, so die Feldzüge der Preufsen 1740—1779 erläutern. (Dresden 1782—1785) I, 313.

[16]) Keibel S. 83 hebt zutreffend hervor, dafs die feindlichen Avantgarden-Bataillone selbst am Abend von preufsischer Seite kaum noch erblickt worden sein können, sondern ihr damaliges Vorhandensein zur Unterstützung der Kavallerie von Stille rückwärts erschlossen ist.

[17]) Schuster und Francke II, 22. Die preufsischen Grenadier-Bataillone zu vier Kompagnien hatten in der seit 1743 etatsmäfsigen Stärke 168 dreigliedrige Rotten, vergl. das Reglement für die königlich preufsische Infanterie vom Jahre 1743 S. 5.

[18]) Kriegsarchiv des Grofsen Generalstabes, Abdruck siehe bei Lützow S. 112 f.

wohl unmittelbar nach der Schlacht von Teilnehmern der Kämpfe gegen die Sachsen gehört haben kann. Z. B. waren er sowohl als die Generäle der Avantgarde du Moulin, v. Winterfeld, v. Stille häufige und gern gesehene Gäste in der Umgebung des Königs, von ihnen kann er manches erzählungsweise erfahren haben. Außerdem bringt er, der solche Materialien sehr sorgfältig zu sammeln pflegte, in seiner Relation verschiedene schätzenswerte Angaben über Anordnungen König Friedrichs für die Schlacht. In der Zahl der sächsischen Grenadier-Bataillone weicht er von Stille ab, er beziffert sie auf drei[19]).

Zwei offizielle Veröffentlichungen von verbündeter Seite, die in Wien publizierte „Relation von dem Treffen bei Friedland“ (!)[20]) und das Journal von der chursächsischen Auxilier-Armee[21]), sowie die dem letzteren nahe verwandten „Beiträge aus sächsischen archivarischen Nachrichten“[22]) sprechen von vier Grenadier-Bataillonen, das Journal mit Namensnennung der Kommandeure, vier sächsischer Stabsoffiziere: des Obersten v. Schönberg und der Oberstleutnants v. Pahlen, Graf v. Friesen und v. Gersdorff. Nach der Darstellung beider Quellen ist der erste zugleich Führer der ganzen Avantgarden-Infanterie gewesen. Österreichische Kompagnien werden nicht erwähnt.

Die Geschichte des Zweiten Schlesischen Krieges in der Östreichischen Militärischen Zeitschrift, Jahrgang 1825[23]), schließt sich diesen Quellen an.

Zu diesen offiziellen Angaben tritt die Bezifferung der verwendeten Kompagnien auf 18 — das ist die Zahl der vorhandenen sächsischen — durch einen beteiligten Bataillons-Kommandeur, den Oberstleutnant v. Pahlen, in einem Privatbriefe vom Tage der Schlacht selbst[24]). Auch er bezeichnet den Obersten v. Schönberg als seinen Vorgesetzten.

---

[19]) Lützow S. 115.
[20]) S. Anm. 12.
[21]) Neueröffnetes Kriegsarchiv III, 582.
[22]) Militär-Wochenblatt 1841 S. 134 ff. und Lützow S. 148 ff. Die Beiträge und das Journal berühren sich z. T. so nahe, wie etwa zwei Übersetzungen desselben französischen Originals.
[23]) III, 113 ff.
[24]) S. Militär-Wochenblatt 1841 S. 138 und Lützow S. 153.

Man sollte meinen, daſs mit diesen offiziellen Angaben die Frage zweifelsfrei beantwortet sei in dem Sinne, daſs aus den 18 sächsischen Grenadier-Kompagnien vier Bataillone von je vier bis fünf Kompagnien gebildet worden wären. Trotzdem tritt eine sächsische Tradition von einer Einteilung der Grenadiere in nur drei Bataillone mit groſser Bestimmtheit auf.

Die Geschichte der beiden sächsischen Grenadier-Regimenter[25]) spricht ausdrücklich von drei Grenadier-Bataillonen unter Oberst v. Schönberg, „welcher mit einem derselben, welches sich zu ergeben weigerte, niedergehauen wurde", während die beiden anderen sich durchgeschlagen hätten. Schuster und Francke, die sich auf dem Titelblatte ihres mehrfach erwähnten Werkes auf „handschriftliche und urkundliche Quellen" berufen, folgen derselben Tradition; sie bezeichnen das Bataillon Gersdorff als das vernichtete.

Diese Tradition mag gestützt oder vielleicht sogar hervorgerufen sein einmal dadurch, daſs die sächsischen Infanterie-Bataillone von 1742—1748 durchgängig auſser der Grenadier-Kompagnie sechs Musketier-Kompagnien zählten[26]) — 18 Kompagnien würden also drei Bataillone ergeben —, ferner durch den Umstand, daſs bei dieser Einteilung sämtliche Grenadier-Bataillone gleich stark sein konnten, bei der Vierteilung aber nicht, schlieſslich dadurch, daſs bei der Verteilung der vier uns mit Namen genannten sächsischen Stabsoffiziere naturgemäſs die drei Bataillone den drei Oberstleutnants, die Führung des Ganzen dem Obersten zugefallen wären, während es uns bei der Vierteilung sehr fremdartig berührt, daſs der Kommandeur der ganzen Avantgarden-Infanterie, Oberst und in diesem Falle sogar Chef und Kommandeur eines Infanterie-Regiments (Füsilier-Regiments v. Schönberg), hier zugleich als Kommandeur eines ihrer Bataillone zu fungieren hat. Für die Fechtweise jener Zeit liegt darin aber wenig Bedenkliches, denn sobald in rangierter Schlacht das Infanteriegefecht in Gang kam, beschränkte sich auch die Thätigkeit jedes Regiments-Kommandeurs

[25]) Die beiden Königlich Sächsischen Grenadier-Regimenter: 1. (Leib-) Grenadier-Regiment Nr. 100 und 2. Grenadier-Regiment König Wilhelm von Preuſsen Nr. 101. Eine historische Skizze (Dresden 1870) S. 27.

[26]) S. Schuster und Francke II, 22, 65.

auf das Kommando nur eines Bataillons; dem entsprach auch die dienstliche Auffassung in den Reglements[27]).

Daher verwahrt sich Friedrich der Grofse in einem Schreiben an den Obersten v. Kalnein, Kommandeur des Infanterie-Regiments Herzog von Holstein[28]), ausdrücklich dagegen, den Obersten für die schlechte Haltung des 2. Bataillons seines Regiments in der Schlacht bei Chotusitz verantwortlich zu machen: „Was ich davon ... geschrieben, gehet dem 1ten Bataillon und insonderheit Euch vor Eure Person garnicht an.“ Der Oberst wird hier lediglich als Angehöriger des 1. Bataillons angesehen, das er in der Schlacht kommandiert hat.

Heute würde uns die Bildung von drei Bataillonen unter je einem Stabsoffizier mit einem Obersten als Führer des Ganzen natürlicher scheinen, und dies ist auch die Auffassung der beiden neueren sächsischen Darstellungen. Um jedoch diese Auffassung mit der positiven Angabe der Wiener Relation und des sächsischen Armeejournals, dafs es vier Grenadier-Bataillone gewesen seien, in Einklang zu bringen, schreiben Schuster und Francke[29]): „die drei sächsischen nebst einem österreichischen Grenadier-Bataillone unter Oberst v. Schönberg“.

Dieser Ausweg verträgt sich nicht mit dem klaren Wortlaute des sächsischen Armeejournals[30]): „Die Obristlieutenants Graf von Friese, Palen und Gersdorff, welche mit dem Obristen Schönberg die vier Bataillons unserer Grenadiers kommandierten, haben sich sehr wohl verhalten“. Da lauter sächsische Offiziere als Kommandeure genannt werden, so kann sich unter diesen „vier Bataillons unserer Grenadiers“ kein österreichisches befunden haben.

In der ferneren Litteratur nennt Friedrich Graf Beust, Feldzüge der sächsischen Armee[31]), nur kurz den Obersten v. Schönberg mit seinem Grenadier-Korps[32]), v. Lützow, Die Schlacht bei Hohenfried-

[27]) S. z. B. das Reglement für die königlich preufsische Infanterie von 1743.

[28]) Abgedruckt: Der Erste Schlesische Krieg III, 34, vergl. ebenda 340 No. 5.

[29]) II, 39.

[30]) Neueröffnetes Kriegsarchiv III, 582.

[31]) (Camburg 1801—1804) III, 105.

[32]) Der Ausdruck entspricht dem Gebrauche der Zeit. Vergl. auch den Ersten Schlesischen Krieg I, 218, Anm.

berg[33]), folgt seinen Anlagen und nennt vier Grenadier-Bataillone mit zwei Kanonen.

Das Generalstabswerk[34]) hat sich mit dieser Frage überhaupt nicht beschäftigt, vielmehr einen schon von Lützow[35]) rektifizierten Irrtum der Östreichischen Militärischen Zeitschrift[36]) wieder aufgenommen, indem es vier Grenadier-Bataillone (mit zwei Geschützen), die in der Erzählung weder vor- noch nachher je wieder genannt werden, den Heinzenhübel südöstlich von Pilgramshain besetzen, aufserdem aber die 18 Grenadier-Kompagnien[37]), aus denen jene Bataillone nach den genannten Quellen bestanden haben müssen (da soviel andere Grenadiere nicht mehr vorhanden waren), eine Stellung etwa 2000 Schritte weiter östlich, auf dem Breiten Berge, wie schon erwähnt, einnehmen läfst. Auch aus dem Verlaufe der Schilderung in dem Generalstabswerke ergiebt sich, dafs nur die letztere Angabe thatsächlich begründet ist.

Erst nach der Veröffentlichung der bisher besprochenen Werke ist eine Quelle erschlossen worden, die von den bisher bekannten völlig abweichende Nachrichten bringt.

Eine Reihe von Aussagen sächsischer Soldaten, die, während der Schlacht versprengt oder aus preufsischer Gefangenschaft entkommen, nach ihrer Rückkehr in die Heimat im Juni und Juli zu Protokoll vernommen wurden, sind neuerdings veröffentlicht im Anhange der bereits erwähnten Jubelschrift zum 4. Juni 1895 von A. Hoffmann[38]), einem Striegauer, der auf Grund seiner genauen Lokalkenntnisse einige Streitfragen über den Gang der Schlacht zu lösen unternimmt, im übrigen aber nur eine kurze Darstellung der Schlacht auf Grund der vorhandenen, besonders der Lützowschen, bietet.

In Anbetracht des vielen Neuen und von anderen Nachrichten Abweichenden, das die Protokolle bringen, müssen wir uns über den Charakter dieser Quelle sorgfältig orientieren.

---

[33]) S. 36.
[34]) Der Zweite Schlesische Krieg II, 218.
[35]) S. 40 ff.
[36]) 1825 III, 114.
[37]) II, 218, 224.
[38]) Der Tag von Hohenfriedeberg und Striegau (4. Juni 1745). Mit vielen zum erstenmale veröffentlichten Beilagen (Striegau 1895) S. 32 ff.

Ihre Gewährsmänner, soweit sie als Angehörige des Grenadier-Korps zunächst für uns in Betracht kommen, sind sieben Gemeine und ein Korporal der sächsischen Grenadier-Kompagnien. Die Organisation, in welcher diese Leute die Schlacht mitmachten, und die ihren Erzählungen zu Grunde liegt, wich von der alltäglichen Ordnung weit ab, mußte also ihr Interesse wachrufen, sich Kenntnis von derselben zu verschaffen. Andererseits aber war diese Organisation zur Zeit der Schlacht noch ganz neu, denn die besondere Avantgarde des linken Flügels war erst um Mittag des 3. Juni gebildet worden, und die vernommenen Grenadiere haben ihr nicht einmal volle 24 Stunden lang angehört, da sie sich sämtlich auf die eine oder andere Weise im Laufe der Schlacht von ihr trennten. Die Gelegenheit, sich durch Unterhaltung mit den Kameraden und eigene Beobachtungen über die Verhältnisse bei ihrer Truppe aufzuklären, war somit spärlich, in der ersteren Richtung nur während des kurzen nächtlichen Biwaks vorhanden, welches durch den Marsch bis zum späten Abend des 3. und die Schlacht vom frühen Morgen des 4. Juni an zeitlich begrenzt wurde. Auch hier noch bedangen die Verhältnisse Verschiedenheiten: die Grenadiere vom Bataillon Pahlen, die, auf Vorposten befindlich, die ganze Nacht wach bleiben mußten, wußten anzugeben, aus welchen Kompagnien es bestand, die anderen, die sich mehr Ruhe gönnen durften, kannten die Zusammensetzung ihrer Bataillone nicht. Dienstlich aber erfuhren die Mannschaften jedenfalls nur, was ihnen in dieser Hinsicht zu wissen nötig war über ihr Verhältnis zu dem taktischen Körper, dem sie fortan angehören sollten, ihrem Bataillon, und zu ihren direkten Vorgesetzten bis hinauf zu dem augenblicklich höchsten innerhalb ihrer Waffe, dem Obersten v. Schönberg. Von einem ihnen vorgesetzten Generale wußte keiner etwas.

Die in den Aussagen der Grenadiere vielfach vorkommenden Zeitangaben erfordern besondere Aufmerksamkeit bei ihrer Verwertung. In der Nacht boten die regelmäßig wiederkehrenden Erscheinungen des Wachtdienstes den bei dem Bataillon v. Pahlen in der Vorpostenstellung befindlichen Gemeinen genügende Anhaltspunkte, die Zeit annähernd richtig zu bestimmen. Solche fielen am Tage während der Schlacht fort, und die sonstigen Hilfsmittel zur Zeitbestimmung nach der Höhe

und Himmelsrichtung der Sonne werden in der ihnen unbekannten Gegend mit bergigem Horizonte während der für sie ungewöhnlich ereignisreichen Stunden vollständig versagt haben; fast alle Zeitangaben aus dem Verlaufe der Schlacht sind um viele Stunden zu spät gegriffen. Selbst bei dem Oberstleutnant v. Pahlen, der gemäfs seiner Stellung und Aufgabe als Führer sich mehr ruhigen Überblick über die Ereignisse wahren konnte und mufste, werden wir Spuren dieser sehr natürlichen Erscheinung begegnen.

Ob hier auch die einem Schlachtfelde eigentümlichen Veränderungen der Beleuchtung infolge von Flammen, Pulverrauch und Staub ihren verwirrenden Einfluſs auf die Zeitbestimmung geltend gemacht haben, ist schwer zu sagen.

Die vorstehenden Erwägungen sind nötig, um Aussagen, wie sie aus dem Munde der Grenadiere kamen, richtig zu beurteilen.

Betrachten wir nun die Art wie sie aufgezeichnet wurden!

Die Form, in der die Protokolle vorliegen, ist keine einheitliche. Die Aussagen 1 bis 5 und der erste Teil der 6., sowie die 19. und 20. sind in den Originalprotokollen erhalten, die übrigen in „Extracten“ daraus, die in der Zeit vom 14. Juni bis zum 26. Juli 1745 angefertigt worden sind. Dieser Umstand wird uns in einem Falle gestatten, die Niederschrift des mündlich Vernommenen auf ihre Zuverlässigkeit richtig zu beurteilen.

Über den äuſseren Gang des Verhörs können wir folgendes feststellen: Am Freitag, dem 11. Juni, also eine Woche nach der Schlacht, vormittags, wurden in Dresden zunächst drei Mann von der Grenadier-Kompagnie Ziegler des ersten Garde-Regiments, welches mit beiden Bataillonen, also auch zwei Grenadier-Kompagnien an der Schlacht beteiligt gewesen war, in Gegenwart des Platzadjutanten Leutnants Angermann verhört und durch den Aktuar Wundt zu Protokoll genommen.

Nach einer kurzen Vernehmung eines Karabiniers wurde die Verhandlung abgebrochen und abends um 7 Uhr mit dem Karabinier wieder aufgenommen, der seine Angaben ausführlicher wiederholte und bis zum Ende der Schlacht vervollständigte. Dann folgte auf einen Infanteristen vom Regimente Weiſsenfels als Sechster in der Reihe der Verhörten der Grenadier Tauchmann von

der Grenadier-Kompagnie des allein beteiligt gewesenen zweiten Bataillons Infanterie-Regiments Franz Pirch. Hier endigen zunächst die Protokolle.

Am nächsten Tage wurde das Verhör mit demselben Grenadier fortgesetzt; auf einen Musketier seines Regiments folgten wieder drei Kameraden seiner Kompagnie.

Diese und alle folgenden Aussagen aus dem Verhöre vom 12. Juni liegen nur in „Extrakten aus denen Registraturen“ vor, die am 14. Juni von einem nicht näher bezeichneten Beamten Namens Ritter angefertigt sind.

Die am 11. Juni aufgenommenen Protokolle können nicht schlechthin als ursprüngliche Quellen gelten. Waren schon im Verhöre, wie sich an Beispielen leicht nachweisen liefse, Inhalt, Ausführlichkeit und Klarheit der Aussagen von der Fragestellung mehr oder weniger abhängig, so verdanken sie die uns überlieferte Form der stilisierenden und glättenden Überarbeitung des Protokollführers, der seinerseits bei der Niederschrift des Gehörten noch durch die Auffassung des Platzadjutanten beeinflufst sein kann, besonders bei denjenigen Examinanden, von denen das Protokoll vermutet, dafs sie ihre etwaige schlechte Haltung im Gefechte zu bemänteln suchen.

Aber auch andere Aussagen haben bei dem ferneren „Extrahieren“ aus den Protokollen möglicherweise noch Veränderungen erlitten. So, wenn es heifst, der Korporal Knoll von der ersten Grenadier-Kompagnie des Regiments Königin „conformiret sich übrigens mit denen gethanen Aussagen seiner dabey gewesenen Kameraden“. Diese mehrmals vorkommende Art, sich das Extrahieren leicht zu machen, ist für uns hier ganz besonders unerwünscht, denn dieser einzige Unteroffizier, der dienstlich vielleicht etwas mehr wufste, als die verhörten Gemeinen, gehörte auch einem anderen Bataillon an, als jene; er ist der einzige Zeuge aus dem Grenadier-Bataillon des Grafen v. Friesen.

Ein Beispiel, an welchem wir diese drei Arten von Veränderungen beobachten können, ist die Aussage des Grenadiers Tauchmann. Bei seiner Vernehmung am Abend des 11. hat man ihn nach Feststellung seiner Personalien offenbar fast ohne Zwischenfragen reden lassen, deren nur zwei den Gang seiner Erzählung unterbrochen haben: wer sein Kommandeur gewesen, und was aus dem Obersten v. Schönberg geworden sei.

Nachdem er die Stellung des Korps und die Vorgänge zu Beginn der Schlacht nur kurz berührt hat, kommt er sehr bald auf dasjenige seiner Erlebnisse zu sprechen, welches ihm den tiefsten Eindruck gemacht hat, die Vernichtung der Kompagnien unter Schönberg und Gersdorff durch die Nassau-Dragoner; er erzählt, was er über das Schicksal der Offiziere weifs, wie er für seinen tötlich verwundeten Leutnant gesorgt habe, und wie er vom Schlachtfelde entkommen sei. Neben der Erinnerung an all diese blutigen Szenen ist es ihm als gänzlich nebensächlich erschienen, also auch nicht besonders betont worden, dafs er vorübergehend in preufsischer Gefangenschaft gewesen ist.

Seine sachliche und verständige Redeweise mufs jedoch einen guten Eindruck gemacht haben, denn obgleich er mit seiner Erzählung bis zum Ende der Schlacht gediehen war, wurde er am folgenden Tage über einige Einzelheiten besonders zu Beginn derselben befragt, über welche schon Aussagen der anderen Grenadiere vorlagen. Erst hier hat er von seiner kurzen Gefangenschaft gesprochen, dann aber auch ganz genau: „nebst 20 Grenadiers gefangen, in einen Mäuerhoff ohnweit Striegau abgeführt, von welchem er nebst sechs Kameraden seiner Kompagnie echappiret." Wenn die entsprechende Stelle in dem Protokolle vom Vorabend lautet, er habe sich aus dem vorgenannten Dörfchen — identisch mit dem Meierhofe[39]) — „nebst noch sechs Mann, als starke preufsische Wache gekommen, heimlich davon gemacht", so findet die sachliche Divergenz beider Fassungen, deren letztcitierte jede Gefangenschaft auszuschliefsen scheint, ihre Erklärung in der Aussage des Korporals Knoll, der, gefangen in ein Dorf gebracht, „aus diesem nach Verlauff einer Stunde, weiln niemand die Gefangenen bewachet, echappiret". Jene Divergenz rührt vermutlich von einem — nicht alleinstehenden! — Mifsverstehen seiner Redeweise durch den Protokollführer her, denn von irgend welcher beschönigenden Tendenz des Redenden ist in dem ganzen Berichte, der eine Kette von Unglücksfällen enthält, nichts zu bemerken[40]).

---

[39]) S. unten S. 135 f.

[40]) Keibel S. 23* entnimmt aus dem oben erwähnten, beim ersten Anblick allerdings sehr auffallenden Widerspruch zwischen

dieser Kompagnie und „einigen anderen“ bestanden und sei geführt worden von einem „Capitain, davon er das Regiment nicht wisse“[52]). Die Grenadiere waren altgediente Soldaten und die Elite ihrer Regimenter; die Chargenbezeichnung dieses Kommandeurs wird also frei von Irrtum sein. Daſs die Regimentsangehörigkeit seines Kommandeurs dem Grenadier nicht bekannt war, ist allerdings sehr auffällig und muſs einen besonderen Grund haben.

Warum aber nennt Pahlen neben den vier Stabsoffizieren den fünften Kommandeur nicht?

Zwei Annahmen werden dies sonderbare Auseinandergehen der Quellen genügend erklären können: der fünfte Kommandeur war Österreicher und bot als solcher weder für den Briefschreiber, noch für seinen Adressaten ein besonderes Interesse, vor allem aber: er trat erst nachträglich zu dem Grenadier-Korps.

Die Wiener Relation[53]) berichtet nämlich, daſs der Herzog von Weiſsenfels sich am 3. Juni dem Prinzen Karl gegenüber anheischig machte, mit vier Grenadier-Bataillonen und den Ulanen den vorgeschobenen Posten auf dem Breiten Berge zu besetzen; sie geht also auf eine Mitteilung des Herzogs an den Prinzen Karl über dasjenige, was er zu thun beabsichtigte, zurück, kann aber für die Beantwortung der Frage, wie diese Absicht ausgeführt worden sei, und insonderheit, ob nachträglich die Zahl der Bataillone durch Hinzutreten von Grenadier-Kompagnien der dem Herzoge unterstellten österreichischen Regimenter auf fünf erhöht worden sei, nicht ausschlaggebend sein.

In ähnlicher Weise kann die Bezeichnung der vier schon genannten sächsischen Stabsoffiziere als derjenigen, „welche die vier Bataillons unserer Grenadiere kommandierten“, in dem Armeejournal[54]) und die dreimalige Angabe von vier Grenadier-Bataillonen in den ihnen nahe verwandten Archivarischen Beiträgen[55]) auf der ursprünglichen Absicht beruhen, deren Abänderung wahrscheinlich erst im Laufe des Vormarsches durch mündlichen Befehl des Herzogs, auch die öster-

[52]) Hoffmann S. 38, Aussage 10.
[53]) Neueröffnetes Kriegsarchiv III, 558.
[54]) Ebenda S. 582.
[55]) Milit.-Wochenblatt 1841 S. 135 und 138, Lützow S. 148 und 150.

reichischen Grenadier-Kompagnien herauszuziehen, erfolgte, vielleicht infolge der Beobachtung, daſs die preuſsische Avantgarde nahe und auf ihrer Hut sei. Es wäre sogar denkbar, daſs, besonders wegen der folgenden unglücklichen Ereignisse, diese nachträgliche Verstärkung der Avantgarde in den sächsischen Armee-Akten überhaupt keine Spur zurückgelassen hätte.

Pahlen führte das vorderste Bataillon der Avantgarde und hatte bei Beendigung des Marsches mit dem Anbruche der Dunkelheit die Stellung zunächst dem Feinde einzunehmen; er wird also kaum Zeit gehabt haben, sich um das, was hinter ihm vorging, besonders zu kümmern, und von der Bildung des fünften Bataillons und der Person seines Kommandeurs keine Kenntnis genommen haben.

Er besetzte eine Höhe mit „seinem Bataillon und einer Reserve-Kompagnie", einer ihm wohl nachträglich überwiesenen, einer österreichischen. Trotzdem zählen zwei seiner Leute[56]) nur vier Kompagnien auf: die Kompagnie Ziegler vom 1. Garde-Regiment, der sie selbst angehörten, je eine von Nicolaus Pirch und Brühl und eine österreichische.

Auch dieser Widerspruch läſst sich aus den Verhältnissen erklären: über die Regimentsangehörigkeit der verschiedenen Kompagnien des Bataillons wurden die Leute nicht instruiert, sondern blieben hierfür auf eigenen Augenschein während des Biwaks angewiesen, als dessen Resultat wir die Bezifferung der Kompagnien auf vier zu betrachten haben. Daraus wäre zu folgern, daſs Pahlen vier Kompagnien in die erste Linie und eine weiter zurück als Reserve aufstellte; seine Ausdrucksweise schlieſst das nicht aus, und die Aussage des schon erwähnten Grenadiers Tauchmann[57]), daſs von den fünf Bataillonen vier Kompagnien oben auf dem Berge gestanden hätten, kann als Bestätigung dafür gelten. Es wäre nun sehr verständlich, wenn Pahlen die österreichische Kompagnie, welche wohl den Vorzug einer langen Kriegserfahrung auf ihrer Seite hatte, in die erste Linie nahm, um dafür eine sächsische schonen zu können, besonders, wenn diese letztere etwa eine zweite Garde-Kompagnie war; die Aussage des einen

[56]) Hoffmann S. 32 f., Aussagen Nr. 2 und 3.
[57]) Hoffmann S. 36, Aussage Nr. 6, s. oben S. 70 ff.

der beiden Garde-Grenadiere läßt sich wenigstens auf das Vorhandensein zweier solcher bei dem Bataillon deuten. Bei dieser Disposition haben die vernommenen Grenadiere des Vorposten-Bataillons sich eben nur über die vier von ihnen genannten Kompagnien von Pahlens Bataillon Kenntnis verschaffen können; seine Reserve-Kompagnie ist ihnen unbekannt geblieben.

Wie steht es nun aber mit der Gesamtzahl der Kompagnien bei der Avantgarde?

Pahlen konnte nach seiner Stellung wohl orientiert sein, auch an einer falschen Zahlenangabe kein Interesse haben. Wir haben aber festzuhalten: er schreibt während einer Marschpause — sehr ermüdet nach einem kurzen Biwak dicht am Feinde, einer sechsstündigen Schlacht und einem Marsche von $2^1/_2$ Meilen — nicht einen Rapport, noch eine Geschichte des Grenadier-Korps, sondern seine persönlichen Erlebnisse, in kurzen hastigen Sätzen.

Die Zahl 18 war ihm und vielleicht auch seinem Adressaten geläufig als die der anwesenden sächsischen Infanterie-Bataillone und Grenadier-Kompagnien, und als die Avantgarde zusammentrat, bestand sie thatsächlich nur aus diesen. Schon bei der Reserve-Kompagnie, die er zu seinem Bataillon erhält, könnte man zweifeln, ob sie in jener Zahl enthalten ist oder nicht, aber zu genaueren Angaben hat er keine Zeit. Auch fernerhin läßt keine Silbe ahnen, daß sich Österreicher bei der Avantgarde befanden; er behandelt sie durchaus als quantité négligeable. Die persönliche Färbung seines Briefes, die Interessen des Empfängers und sein Ärger über die Österreicher, die „durch ihre Langsamkeit die Schlacht verloren" haben, genügen, um dies psychologisch zu erklären. Wie schon erwähnt, hat er am Abend des 3. und während der Nacht zum 4. von dem Hinzutreten anderer Österreicher, als der ihm überwiesenen Kompagnie, vielleicht gar nichts erfahren; bei den sich drängenden Ereignissen des Schlachttages, die er in kurzen Worten mehr andeutet, als schildert, findet er gar keine Zeit, etwas derartiges nachträglich zu erwähnen. Er spricht also ausdrücklich nur von sich und den Sachsen. Die 18 Kompagnien, die er nennt, sind also die sächsischen[58]);

[58]) Die „Grenadierwacht", durch welche der Herzog von Weißenfels das zum Hauptquartier ausersehene Schloß zu Pilgrams-

er nennt nur vier Bataillons-Kommandeure, weil nur sie Sachsen sind, der fünfte ein Österreicher. Die vier sächsischen Kommandeure kennen wir als Stabsoffiziere; ein Grenadier[59]) aber bezeichnet seinen Kommandeur als Hauptmann; es war also wohl der dienstälteste der österreichischen Kompagniechefs, der das nachträglich gebildete fünfte Grenadier-Bataillon kommandierte. Sein Name und Dienstgrad wird den Grenadieren seines Bataillons dienstlich bekannt gemacht worden sein; der Name seines Regiments wird, wenn er hinzugesetzt wurde, ihnen nicht im Gedächtnis geblieben sein, da er ihnen noch nicht geläufig war. Die Ordre de bataille des verbündeten Heeres, welche österreichische Truppen mit den sächsischen unter dem Befehle des Herzogs von Sachsen-Weifsenfels vereinigte, war ja erst am Tage zuvor in Kraft getreten[60]). So erklärt sich diese Unkenntnis des darüber befragten Grenadiers ganz natürlich.

Eine Analogie zu Pahlens Verhalten bietet dasjenige der Grenadiere bei dem Verhöre: sie nennen fünf Bataillone als vorhanden und eine österreichische Grenadier-Kompagnie als zu Pahlens Bataillon gehörig, auch den Capitain dieser Kompagnie als an den Vorgängen während der Nacht vor der Schlacht beteiligt; aber in ihren Bekundungen über den Kampf kommen die Österreicher gar nicht vor; da berichten die Sachsen nur über eigene Erlebnisse und über Wahrnehmungen bezüglich ihnen bekannter und deshalb interessanter Persönlichkeiten und Truppenteile.

Dennoch müssen wir annehmen, dafs die österreichischen Kompagnien auch während der Schlacht bei dem Korps verblieben sind: zwar, dafs ihres Abmarsches keine Erwähnung geschieht, würde nach den eben gemachten Beobachtungen weniger ins Gewicht fallen, als sonst wohl; wichtiger aber ist, dafs sich absolut kein Zeitpunkt in der Reihe der Ereignisse auffinden läfst, in welchem ihr Scheiden aus dem bisherigen Verbande sich so unauffällig und natürlich hätte vollziehen können,

---

hain zur Bewachung vor Plünderung hatte besetzen lassen (nach dem Schöppenbuche s. Lützow S. 129), war also keine ganze Kompagnie, sondern nur ein kleines Kommando; Österreicher wird man für diese Ehrenwache nicht herangezogen haben, solange sächsische Elitetruppen zur Verfügung standen.

[59]) Hoffmann S. 38, Aussage Nr. 10.

[60]) Der Zweite Schlesische Krieg II, 214 und Anlage 10.

daſs ein Verschweigen dieses Umstandes irgendwie zu erklären wäre. Wir werden an der betreffenden Stelle darauf aufmerksam machen.

Fünf Bataillone zu mindestens je vier Kompagnien erforderten deren mindestens 20; das Pahlensche zählte jedoch schon fünf. Die geringste von den Quellen für das Grenadier-Korps geforderte Stärke beträgt also 21 Kompagnien. Da jedoch 22 oder (nach Keibel) 23 verfügbar waren und ein besonderer Verwendungszweck für diesen Überschuſs uns nirgends berichtet ist, können wir getrost annehmen, daſs man ihn nicht zurückgelassen, sondern gleichfalls dem Grenadier-Korps zugetheilt haben wird[61]).

Major Georg von Schönberg berichtet in seiner Geschichte des damaligen Infanterie-Regiments Graf Cosel[62]), für die er Aktenstücke des Dresdener Hauptstaatsarchivs benutzt hat, deren Verwertung wir nicht nachprüfen können[63]), gleichfalls von fünf Bataillonen, darunter aber zwei österreichischen unter Oberstleutnant Marquis de Botta. Denken wir an die in Berichten über die Schlacht sehr häufige Verwechselung von Grenadier-Kompagnien mit Grenadier-Bataillonen, — sie ist sehr natürlich, weil die einen im österreichischen, die anderen

---

[61]) Wegen Aussage 2 und 3 bei Hoffmann S. 32 f. giebt Keibel S. 24* die Zuteilung der von ihm nachgewiesenen zweiten Kompagnie des Regiments Botta, die gegenüber dem Zustande bei den anderen österreichischen Regimentern „überschüssig" gewesen sei, an die sächsische Avantgarde zu. Es wäre doch aber sehr mechanisch gedacht, diese zweite Kompagnie Botta nur deshalb zur sächsischen Avantgarde zu schicken, weil die anderen Regimenter auch je eine zu einem anderen Zwecke hatten abgeben müssen; gänzlich unverständlich aber wäre es gewesen, der Avantgarde des linken Flügels, falls sie noch einer Verstärkung bedurfte, nur eine österreichische Grenadier-Kompagnie (Etat 100 Mann!) zuzuteilen, wenn noch fünf bei diesem Flügel verfügbar waren. Wir müssen also, selbst abgesehen von der Fünfzahl der Bataillone, die Keibel bestreitet, bei unserer Annahme verbleiben, daſs alle noch vorhandenen Grenadier-Kompagnien der sächsischen Avantgarde zugeteilt wurden.

[62]) v. Schönberg, Geschichte des Königlich Sächsischen 7. Infanterie-Regiments Prinz Georg Nr. 106 (Leipzig 1890) I, 121.

[63]) Seine Resultate sind schon deshalb nach unseren obigen Untersuchungen bis auf näheren Beweis unannehmbar, weil er nur 17 sächsische Grenadier-Kompagnien angiebt, zu sechs (Gersdorff), fünf (Friesen) und sechs (Pahlen) in drei Bataillone formiert, unter dem Oberbefehl des Obersten v. Schönberg, ganz im Sinne von Schuster und Francke und der Historischen Skizze, vergl. oben S. 65.

im preußischen Heere die taktische Einheit bildeten und das sächsische Heer zwischen beiden Systemen von Fall zu Fall wählte, — die uns auch noch beschäftigen wird, so können wir aus dieser sonst unkontrollierbaren Notiz immerhin eine Bestätigung für Keibels Ansicht, es seien zwei Kompagnien Botta verfügbar gewesen, entnehmen.

Die Avantgarden-Infanterie wäre somit auf 23 Grenadier-Kompagnien, in fünf Bataillone, zwei zu vier und drei zu fünf Kompagnien gegliedert, anzunehmen[64]).

Über die Verteilung der Kompagnien auf die Bataillone orientieren uns die Quellen nur unvollständig.

Die Zusammensetzung des Bataillons von Pahlen aus vier sächsischen und einer österreichischen Kompagnie ist uns schon bekannt. Bei ihr ist auffällig, daß ihm nur eine der beiden Kompagnien des Infanterie-Regiments Graf Brühl angehörte, die andere einem andern Bataillon zugeteilt war.

Als eine österreichische Kompagnie nachträglich dem Vorposten-Bataillon Pahlens überwiesen wurde, werden die vier anderen österreichischen Kompagnien zusammengeblieben sein, da eine Veranlassung, die Zusammensetzung der übrigen sächsischen Bataillone zu ändern, nicht vorlag. Dies Bataillon unter dem Kommando des dienstältesten österreichischen Kompagniechefs wurde, wohl wegen seines schwachen Dienststandes, durch die Kompagnie Gerand vom zweiten Bataillon des Regiments Franz von Pirch[65]) ergänzt. Hier läge eine sachliche Veranlassung für Schuster und Francke, von einem österreichischen Grenadier-Bataillon neben den drei von ihnen angenommenen sächsischen zu reden[66]). Das Bataillon des Grafen von Friesen zählte die Grenadier-Kompagnie Fernhaber vom Regimente der Königin[67]) zu seinem Bestande, von seiner sonstigen Zusammensetzung erfahren wir nichts.

---

[64]) Als Kuriosum sei hier angemerkt, daß Hoffmann, der die auf dies Resultat hinführenden Aussagen der sächsischen Soldaten im Anhange seiner Darstellung zum erstenmale veröffentlicht hat, in dieser selbst ohne weiteres vier Grenadier-Bataillone annimmt und gelegentlich die betreffende Stelle des Armee-Journals ohne Widerspruch abdruckt, obgleich er in anderer Hinsicht die Aussagen der sächsischen Soldaten benutzt, die übereinstimmend von fünf Bataillonen sprechen.

[65]) Hoffmann S. 37, Aussage Nr. 10, und oben S. 73 f.

[66]) S. oben S. 66.

[67]) Aussage Nr. 21, ebenda S. 42.

Von den Bataillonen des Obersten von Schönberg und des Oberstleutnants von Gersdorff können wir nur vermuten, daſs ihnen die Grenadier-Kompagnien der Regimenter, denen ihre Führer angehörten, zugeteilt gewesen seien, also die beiden des Füsilier-Regiments von Schönberg beziehentlich diejenigen des Regiments Prinz Xaver[68]).

Wenn wir hören, daſs die Natzmer-Husaren die Grenadier-Bataillone Xaver und Niesemeuschel niedergehauen haben sollen[69]) — diese Angabe wird natürlich auf die Grenadier-Kompagnien der betreffenden Infanterie-Regimenter zu beziehen sein[70]), da es Grenadier-Bataillone dieses Namens in der sächsischen Armee nicht gab —, so werden wir annehmen müssen, daſs die Kompagnien einander benachbart waren, und vermuten können, daſs sie demselben Bataillon angehörten. Demnach würden wir auſser den beiden Grenadier-Kompagnien des Regiments Prinz Xaver auch diejenige vom Regimente Niesemeuschel als Bestandteile des Bataillons von Gersdorff kennen.

Die Verteilung der übrigen sieben sächsischen Grenadier-Kompagnien läſst sich nicht feststellen.

An der Zusammensetzung dieser Avantgarden-Infanterie ist noch eines sehr bemerkenswert. Während sonst eine völlige Trennung zwischen den Truppen der beiden verbündeten Heere bis hinauf zum Befehlsbereiche der Generalleutnants[71]) aufrecht erhalten wurde, zwingen uns die Aussagen der Grenadiere, eine Unterscheidung der fünf Grenadier-Bataillone vor dem linken Flügel des verbündeten Heeres in sächsische und österreichische auszuschlieſsen: zwei von fünf Bataillonen sind zweifellos aus sächsischen und österreichischen Kompagnien zusammengestellt worden. Das war eine einfache Folge der für alle Formationen maſsgebenden Ordre de bataille,

---

[68]) Aussage Nr. 6, ebenda S. 36, und die Offizier-Verlustlisten, Neueröffnetes Kriegsarchiv III, 636 und Beust III, 114.

[69]) S. v. Natzmer, George Christoph v. Natzmer (Hannover 1870) S. 76.

[70]) Eine ähnliche Veränderung der Benennung s. offizielle preuſsische Relation (Politische Korrespondenz IV, 185), verglichen mit der Histoire de mon temps von 1775 (Oeuv. de Fréd. l. Gr. III, 113). Nach dem ersteren Berichte hat die Schwadron Gardes du Corps zwei Grenadier-Kompagnien, nach dem zweiten zwei Grenadier-Bataillone zusammengehauen; vergl. S. 130 f.

[71]) S. die Ordre de bataille: Der Zweite Schlesische Krieg II, Anlage 10.

die gemäfs der Verständigung der beiden Oberfeldherren zu Trautenau am 27. Mai[72]) seit dem 2. Juni vier österreichische Infanterie-Regimenter unter den Befehl des sächsischen Heerführers stellte, und der oben besprochenen Gewohnheit[73]), Formationen zu besonderen Zwecken zur Schonung der Ordre de bataille, des einmal gegebenen Rahmens für alle Bewegungen auf dem Marsche und in der Schlacht, aus Detachements aller Regimenter der gerade in Betracht kommenden Waffe zusammenzusetzen.

Vorläufig sei hier noch einmal bemerkt, dafs am Abend des 3. Juni das Bataillon Pahlen auf dem Breiten Berge, die anderen vier Bataillone weiter rückwärts und tiefer im Gelände standen.

b) Die Artillerie.

Wie stark war nun die dem Grenadier-Korps beigegebene Artillerie?

Die preufsischen Grenadier-Bataillone, die auf Feldzugsdauer aufgestellt wurden, führten, wie die Infanterie, je zwei leichte Geschütze. Den sächsischen mufsten solche von Fall zu Fall zugeteilt werden und zwar, da für sie beim Ausrücken ins Feld nicht vorgesorgt war, aus der Artillerie der Infanterie-Bataillone, die hierdurch an Gefechtskraft einbüfsten. Zwischen diesem Übelstande und dem Bestreben, das Grenadier-Korps möglichst zu stärken, mufste die richtige Mitte eingehalten werden.

Bei den 18 sächsischen Infanterie-Bataillonen befanden sich 36 dreipfündige Kanonen, die offiziell im Unterschiede von der langsam feuernden schweren Artillerie als „Geschwindschufskanonen“ oder „Geschwindstücke“ bezeichnet wurden.

Dafs jedes der fünf Grenadier-Bataillone davon zwei erhalten haben sollte, ist von vornherein nicht wahrscheinlich; eine so starke Abgabe hätte die Infanterie eines reichlichen Viertels ihrer unentbehrlichen Hilfswaffe beraubt! Wieviele jedoch den Grenadieren zugeteilt wurden, darüber finden sich in den Quellen sehr verschiedene Angaben, deren Zahl vielleicht durch Mifsverständnisse der Benützer noch vermehrt worden ist.

---

[72]) Der Zweite Schlesische Krieg II, 207.
[73]) S. oben S. 58 f.

Lützow ist den oben erwähnten[74]) auf offiziellen Quellen beruhenden, aber stellenweise verständnislos an einander gereihten „Beiträgen zur Schlacht von Hohenfriedeberg, aus Sächsischen archivarischen Nachrichten zusammengestellt," die er in den Beilagen giebt[75]), wörtlich gefolgt[76]). Augenscheinlich ist hier aus der Meldung, daſs der Oberstleutnant von Pahlen am 3. Juni abends, als er den Breiten Berg mit seinem Bataillon besetzte, zwei Geschütze mit sich genommen habe, wie er in seinem „Privatbriefe" schreibt, gefolgert, daſs diese beiden Kanonen die ganze Artillerie des Grenadier-Korps gebildet hätten, und diese Ansicht ist an der oben bezeichneten Stelle in das Generalstabswerk[77]) übergegangen.

Eine andere Angabe findet sich in dem Berichte des „Pilgramshainer Schöppenbuches", einer handschriftlichen, von 1694 bis 1763 reichenden Chronik des Dorfes Pilgramshain, der bei Lützow[78]) abgedruckt ist. Die Form des Berichtes läſst, wie Lützow[79]) richtig bemerkt, auf einen Geistlichen oder Schullehrer als Verfasser schlieſsen. Da Pilgramshain aber keinen eigenen Pfarrer hatte[80]), so werden wir den Lehrer als Berichterstatter gelten lassen müssen. Jedenfalls war es ein Einwohner des Dorfes, der während der Schlacht selbst dort anwesend geblieben ist. Sein Bericht darüber beruht ersichtlich ganz und gar auf Augenzeugenschaft und eigener Kenntnis der Örtlichkeit. Lützows Annahme[81]), daſs er Mitteilungen von anderen Augenzeugen, etwa gar durch Vermittelung seines Gutsherrn[82]) von dessen Brüdern, die als Offiziere in der sächsischen Armee mitgefochten, für den Schlachtbericht selbst be-

---

[74]) S. oben S. 74.

[75]) S. 145 ff. Wiederabgedruckt aus dem Militär-Wochenblatt 1841 S. 134 ff.

[76]) Vergl. S. 36 mit 148.

[77]) II, 218.

[78]) S. 123 ff.

[79]) S. 6.

[80]) Wenigstens hat es jetzt keinen, wie auch keine Kirche, (s. Perthes' Theologisches Hilfslexikon II, 2, 113: Diöcese Striegau,) und seit Friedrichs des Groſsen Zeit werden evangelische Pfarrstellen und Kirchen in Schlesien kaum eingegangen sein.

[81]) S. 132.

[82]) von Seidlitz und Ludwigsdorf, s. Neueröffnetes Kriegsarchiv III, 632 und Lützow S. 132. Beust III, 108 schreibt irrtümlich v. Seidewitz.

nutzt habe, wird durch dessen eindrucksvolle Anschaulichkeit, die den Stempel des Selbsterlebten trägt, widerlegt[83]).

Eine Ausnahme machen hierin natürlich die Mitteilungen über die Schicksale seiner Grundherschaft, die er anhangsweise giebt und die zum Teile von dieser selbst, und die wenigen Zahlenangaben, die von sächsischen und preußischen Soldaten vor und nach der Schlacht dem Berichterstatter mitgeteilt sein mögen. Das könnte bei folgender Stelle der Fall sein.

In dem Schöppenbuche heißt es[84]), der Breite Berg sei „mit einem Bataillon sächsischer Grenadiere — das ist das Pahlensche —, und dreien Kanonen besetzt worden".

In den Aussagen zweier Grenadiere[85]) vom Regimente Franz Pirch, also vom Gros des Korps, die Ernst Ritter in seinem Extrakte zu einem einzigen Satze zusammengezogen hat, finden wir unter den Gründen für den Rückzug die Behauptung, das ganze Korps habe nur drei Geschütze mit wenig Munition gehabt[86]). Beide Mitteilungen werden jedenfalls verworfen werden müssen, denn sie finden keinerlei Stütze in anderen Quellen oder dem Zusammenhange der Thatsachen, stehen vielmehr in Widerspruch mit besser begründeten Nachrichten, wie die obenerwähnte von Pahlen, dem Kommandeur jenes Bataillons auf dem Breiten Berge.

Auch Stille und der Bericht von der Schlacht in den Ungedruckten Nachrichten weichen von Pahlen ab. Sie erzählen an der schon zitierten Stelle[87]) von einer Batterie von vier Feldstücken auf dem Breiten Berge bei den Grenadieren. Wenn diese Angaben nicht anderweitige Bestätigung finden, so wird ihnen gegenüber derselbe Einwand gemacht werden müssen, wie oben bezüglich der Anzahl der Bataillone.

---

[83]) Keibel S. 83, Anm. 2, will im Anschluß an Lützows Annahme jene Offiziere als seine Gewährsmänner und „das Schöppenbuch vielfach ... als eine sächsische Quelle ansehen!"

[84]) Lützow S. 125.

[85]) Aussage 8 und 9 bei Hoffmann S. 37 ff.

[86]) Hier hat vielleicht auch v. Schönberg, Geschichte des 7. Infanterie-Regiments S. 121 seine Auffassung gebildet, jedem der von ihm angenommenen drei Bataillone sei ein Regimentsgeschütz zugeteilt worden.

[87]) S. oben S. 63 oben.

Sie stimmen nun zwar überein mit der Aussage des zuerst vernommenen Gardegrenadiers von Pahlens Bataillon, der sonst sehr genau und in Übereinstimmung mit anderen Grenadieren ausgesagt hat, er habe nebst den vier näher bezeichneten Kompagnien[88]) „auf einem Berge kaum $^1/_2$ Stunde von Striegau unter Bedeckung vierer Kanonen commandiret gestanden".

Hier mufs jedoch an die Art der Protokollaufnahme erinnert werden, durch welche die Aussagen der Grenadiere uns aufbewahrt sind. Die Angabe von vier Geschützen wird uns in anderem Zusammenhange noch zweimal — auch bei Pahlens Truppe — begegnen, und kann sehr wohl durch ein Mifsverständnis in diesen hier gelangt sein. Vergleichen wir damit die Überlieferung von Pahlens Kenntnis der Dinge und seine dienstliche Stellung, so bleibt kein Zweifel, für welches Zeugnis wir uns zu entscheiden haben.

Vielleicht ist in der Aussage dieses Grenadiers die Quelle zu finden, auf welche hin Schuster und Francke[89]), die im Archiv die Protokolle gesehen haben können, Stilles Zahlangabe übernommen und dahin gedeutet haben, dafs dem Obersten von Schönberg eben vier Geschütze zugeteilt gewesen seien, darin bestärkt durch die Thatsache, dafs die preufsischen Nassau-Dragoner, als sie[90]) ihn mit fünf Grenadier-Kompagnien niederhieben, vier Geschütze eroberten.

Wenn die sonst übliche organische Verbindung der Artillerie mit den einzelnen Bataillonen hier bestanden hätte, wäre diese Unkenntnis der Verhältnisse des eigenen Bataillons unerklärlich bei dem Gardegrenadier, der doch sonst seine Augen offen gehabt zu haben scheint. In ihr finden wir also eine Hindeutung darauf, dafs die Artillerie des Korps nicht bei den Bataillonen eingeteilt war. So erst wird es voll verständlich, wenn Pahlen bei der Aufzählung der ihm unterstellten Truppenstärke, anstatt die zugehörige Artillerie gleich mit anzuführen, nur schreibt: „vier Kompagnien von meinem Bataillon und eine Reserve-Kompagnie", und jene erst bei der

---

[88]) Hoffmann S. 32, Aussage 2.
[89]) II, 39.
[90]) Nach dem Schlachtbericht in den Ungedruckten Nachrichten I, 322, s. a. V, 441.

Wahl seiner Stellung nachträgt: „eine steile Höhe, . . . wo ich zwei Kanonen mit mir nahm.“

Bei dieser Gelegenheit mufs ein leicht mifsverständlicher Ausdruck des Grenadiers Tauchmann[91]), auf dessen Zeugnis wir noch öfter angewiesen sein werden, erörtert werden.

Pahlen schreibt, er habe auf erhaltenen Befehl und weil er die Preufsen habe anrücken sehen, mit seinen beiden Geschützen fortwährend gefeuert.

Tauchmann, der sich bei den anderen Bataillonen unten „im Grunde“ befand, konnte die Vorgänge dort oben zunächst nur durchs Gehör wahrnehmen. Er sagt, von der Höhe sei „anfänglich mit zwei Geschwindschüssen auf die Preufsen gefeuert worden“.

Liegt darin ein Widerspruch mit Pahlens Zeugnis? Bei der positiven Genauigkeit seiner Zahlangabe würde dann Tauchmanns Glaubwürdigkeit für uns bedenklich sinken.

Erinnern wir uns, dafs die Sachsen ihre der Infanterie beigegebenen leichten Geschütze offiziell als „Geschwindschufs-Kanonen“ bezeichneten; ziehen wir zum Vergleiche einen heutigen Sprachgebrauch oder Sprachmifsbrauch heran, der, anstatt von Panzerschiffen zu reden, dieselben kurzweg als „Panzer“ bezeichnet, der weiter den Laien auf seemännischem Gebiete dazu verleitet, in analoger Abkürzung das Torpedoboot kurz als „Torpedo“ zu bezeichnen und dadurch allerlei Mifsverständnisse anzurichten; vergegenwärtigen wir uns ferner, dafs im vorigen Jahrhundert die Zivilbevölkerung, die Beamten eingeschlossen, allen militärischen Vorgängen so fremd und unkundig gegenüber stand, wie heute etwa die in dieser Beziehung durch die allgemeine Wehrpflicht weiter fortgeschrittene Bevölkerung des Binnenlandes durchschnittlich der Marine, so dürfen wir schliefsen, dafs man im Umgangstone die „Geschwindschufs-Kanonen“ der Dienstsprache kurz „Geschwindschüsse“ genannt und dafs der Grenadier Tauchmann bei seiner Vernehmung sich ebenso ausgedrückt hat, der Aktuar aber, des militärischen Jargons nicht mächtig, trotz der sonstigen schönen Stilisierung diese ungenaue Bezeichnung in sein Protokoll aufgenommen hat.

---

[91]) Aussage Nr. 6 bei Hoffmann S. 36.

Diese Annahme beseitigt den scheinbaren Widerspruch zwischen Pahlens und des Grenadiers Angabe; denn sie besagt nun, daſs die Preuſsen von der Höhe aus nicht mit zwei Kanonenschüssen, sondern aus zwei leichten Geschützen begrüſst wurden.

Tauchmann, der bei der Kompagnie von Franz Pirch im Bataillon des österreichischen Hauptmanns beim Gros stand, bewies demnach im Verhör genaue Kenntnis von Verhältnissen bei dem vorgeschobenen Bataillone Pahlen, die nicht einmal dessen sämtlichen Gliedern recht bekannt waren. Das ist geeignet, seine Glaubwürdigkeit in unseren Augen zu erhöhen.

Pahlen erzählt also, er habe am Abend vor der Schlacht zwei Kanonen zur Besetzung der Höhe des Breiten Berges, einer auſserordentlich vorteilhaften Stellung, mit sich genommen. Als er am Morgen bei dem Anrücken der preuſsischen Avantgarde den Befehl erhielt, zurückzugehen, lieſs er melden, er könne und wolle die Stellung behaupten, und verlangte eine Verstärkung von sechs Kanonen und vier Grenadier-Kompagnien. Die letztere Forderung wird nach den beschränkten Raumverhältnissen[92]) bemessen worden sein, auch wird das Hauptgewicht der Verteidigung in diesem Falle nicht auf die Infanterie, deren Front hier nur kurz sein konnte und deren Wirksamkeit bereits auf 300 Schritt ganz minimal war[93]), sondern auf die Artillerie zu legen gewesen sein. Deshalb verlangt er zu den vier Kompagnien, etwa einem Bataillon nach der augenblicklichen Organisation, nicht nur die einem solchen in der sächsischen Armee durchgängig zugeteilten zwei Geschütze, sondern deren sechs. Warum gerade sechs? Warum nicht mehr, so viel als er irgend plazieren konnte, da es ihm doch auf eine möglichst energische Verteidigung ankam? Vermutlich, weil er gerade sechs Geschütze in erreichbarer Nähe wuſste.

Das Lager der nächsten sächsischen Infanterie-Bataillone lag in seiner rechten Flanke in Luftlinie

---

[92]) „eine steile Höhe von Felsen und Steinen umgeben."

[93]) Der übliche Abstand von dreihundert Schritten zwischen den beiden Infanterie-Treffen der üblichen Schlachtordnung war in dieser Höhe bemessen mit zu dem Zwecke, das erste Treffen vor den Wirkungen eines bei der maschinenmäſsigen Ausbildung der Truppen leicht möglichen Miſsverständnisses, durch welches das zweite zum Feuern verleitet wurde (vergl. Schlacht bei Mollwitz) zu schützen.

2500 Schritte weit[94]), dagegen sah er bedeutend überlegene feindliche Kräfte, sechs Grenadier-Bataillone mit 15 Geschützen, kaum 1000 Schritte entfernt[95]), im Anrücken. Die leichte Artillerie seiner Zeit war keine selbständige Waffe, sondern bloſse Hilfswaffe der Infanterie. Die Schnelligkeit ihrer Bewegung ging daher über die gebräuchliche Marschgeschwindigkeit der Infanterie[96]) nicht wesentlich hinaus, eine auſsergewöhnliche Beschleunigung der Bewegung auch in Notfällen war ausgeschlossen, da man Vorrichtungen zum Aufsitzen der zum Teil aus Infanteristen bestehenden Bedienungsmannschaften nicht besaſs.

Die gewünschten Geschütze hätten also von dem sächsischen Infanterielager her eine halbe Stunde zu marschieren gehabt. Eine Abkürzung dieser Zeit wäre auch dadurch nicht zu erreichen gewesen, daſs man die anmarschierende Verstärkung flankierend wirken liess, denn ihre wirksamere Schuſsart, der Kartätschschuſs, reichte nur auf 500[97]) Schritt, sodaſs diese flankierende Mitwirkung zur Verteidigung der Stellung, anstatt der frontalen, nur aus nächster Nähe hätte erfolgen können.

Somit verboten es die Verhältnisse von Raum und Zeit, die Zusendung von sechs Geschützen aus der Entfernung von zweieinhalbtausend Schritt zu erbitten; das muſste sich auch Pahlen sagen. Daſs er das Ersuchen dennoch stellte und nach der ersten Ablehnung wiederholte, beweist, daſs er die Geschütze näher wuſste. Sie müssen sich, ebenso wie die erbetenen Kompagnien, bei dem Gros des Grenadier-Korps, nicht weit hinter ihm am Westabhange des Breiten Berges befunden haben. Wir haben also zu folgern, daſs den Grenadieren acht Geschütze zugeteilt waren[98]), und diese Annahme werden

---

[94]) Vergl. den Zweiten Schlesischen Krieg II, 218 mit der oben angegebenen Korrektur.

[95]) Über den Galgenberg, s. ebenda S. 225 und 227.

[96]) Genauere Angaben über die reglementsmäſsige oder als Durchschnitt anzusehende Marschgeschwindigkeit der fast ausnahmslos in geöffneter Zugkolonne mit genauer Festhaltung der Abstände marschierenden Infanterie fehlen. Die Bemerkungen in dem Ersten Schlesischen Krieg I, 137 Anm., und dem Zweiten Schlesischen Krieg I, 4* beziehen sich nur auf die Geschwindigkeit des Avancierens in Linie auf dem Schlachtfelde und auf durchschnittliche Marschleistungen auf der Landstraſse.

[97]) Der Erste Schlesische Krieg I, 147 Anm. **).

[98]) Orlich II, 167, erwähnt in einer Anmerkung noch Berichte, die von sechs Geschützen sprechen. Ob er damit noch andere

wir bei der weiteren Untersuchung des Pahlenschen Briefes bestätigt finden.

Am Morgen verliefs er auf Befehl den Breiten Berg mit seiner Truppe und ihren beiden Kanonen, um mit dem gesamten Grenadier-Korps an dem Kampfe auf dem äufsersten linken Flügel der Armee teilzunehmen. „Ein Unglück der Kavallerie“[99]) trennte ihn von dem Obersten von Schönberg, wobei Geschütze verloren gingen, er sagt nicht, wie viel, nach dem Wortlaute mindestens zwei; er fand Gelegenheit, sie wiederzunehmen und rettete diese und seine eigenen zwei trotz der schweren Verluste auf dem Rückzuge. Dem Obersten von Schönberg aber wurden, als er, gänzlich isoliert, von den Nassau-Dragonern mit seinen Kompagnien niedergehauen wurde, vier Kanonen abgenommen, die, wie sich aus anderen Quellen ergiebt, den Preufsen verblieben sind.

Konnten wir aus der obigen Erwägung folgern, dafs bei dem sächsischen Grenadier-Korps acht Geschütze und nicht mehr vorhanden gewesen seien, so haben wir hier den zahlenmäfsigen Nachweis, dafs es auch nicht weniger gewesen sein können.

Der schon erwähnte Grenadier Springer von Franz Pirch[100]) berichtet, beim Wiedereinrücken seines Kommandos von Vorposten zum Gros seien auch „die auf dem Berge gestandenen acht Kanonen“ wieder zu dem Korps unter den Berg gerücket. Man könnte meinen, die infolge der Nichteinteilung der Artillerie bei den Bataillonen gegen sonst veränderte Lagerordnung und das Heranrücken der versammelten Artillerie des Korps von ihrem gesonderten Lagerplatze zu der Infanterie bei dem Alarm am Morgen hätte den Grenadier auf die an sich unbegründete Vermutung gebracht, alle acht Geschütze des Korps hätten auf dem Berge gestanden, da wir dies bis jetzt durch Pahlens Brief nur von zweien haben nachweisen können.

Aber Tauchmann[101]), von derselben Kompagnie, der die ganze Nacht bei dem Gros verblieben ist, einer solchen Mifsdeutung momentaner Beobachtungen also weniger ausgesetzt war, und sich bis jetzt in seinen An-

---

Quellenstellen meint, als die einmalige Nennung dieser Zahl in Pahlens Hilfegesuch, hat sich nicht feststellen lassen.

[99]) S. unten S. 110 f.

[100]) Aussage 10 bei Hoffmann S. 38.

[101]) Hoffmann S. 36, Aussage 6.

gaben objektiv und subjektiv durchaus zuverlässig gezeigt hat, berichtete, über die Vorgänge zu Beginn der Schlacht befragt, oben auf dem Berge hätten vier Grenadier-Kompagnien „nebst acht Kanonen gestanden, aus welchen auf die anmarschierenden Preufsen gefeuert worden".

Neben der doppelten Bestätigung, dafs thatsächlich acht Geschütze sich bei dem Grenadier-Korps[102]) befunden haben, erfahren wir von diesen beiden Zeugen noch etwas neues: zwar oben auf dem Berge, d. h. in Pahlens Stellung, haben sich nur zwei Kanonen befunden, der Oberst von Schönberg mufs aber die ihm verbliebenen sechs Geschütze auch den Abhang hinauf an einen Punkt geschickt haben, von wo sie auf die Preufsen feuern konnten[103]).

In dem Mangel eines arithmetischen Verhältnisses zwischen der Zahl der Bataillone und Geschütze kann man einen ferneren Beweis finden für die Annahme, dafs die Artillerie den Bataillonen nicht unterstellt war, sondern zur Verfügung des Obersten von Schönberg stand. Diese Feststellung wird uns später über eine Schwierigkeit in der Darstellung des Kampfes der Grenadiere vor Pilgramshain hinweghelfen[104]).

Wenn wir eine Vermutung über die Herkunft dieser acht leichten Geschütze wagen sollen, so möchten wir annehmen, dafs die acht Infanterie-Bataillone des zweiten Treffens zur Bildung der Avantgarde aufser der Grenadier-Kompagnie auch je ein Geschütz abgaben[105]), während die zehn Bataillone des ersten Treffens ihre Artillerie vollzählig behielten.

Demnach hätten die infolge späterer Anordnung hinzutretenden österreichischen Grenadier-Kompagnien keine Geschütze mit sich geführt, sehr natürlicher Weise, denn die österreichische Infanterie führte reglementsmäfsig nicht bei jedem Bataillon, wie die preufsische und sächsische, sondern nur bei jedem Regiment, ohne Rücksicht

---

[102]) Ganz analog finden wir am 12. Dezember 1745 aufser leichter und irregulärer Kavallerie 18 Grenadier-Kompagnien und acht Geschütze von der bei Dresden stehenden sächsischen Armee nach Meifsen vorgeschoben, s. den Zweiten Schlesischen Krieg III, 214.

[103]) Die genaue Feststellung dieses Punktes s. unten S. 98.

[104]) Bei Keibel, der entsprechend den bisherigen Darstellungen bei vier Bataillonen bleibt, ist es selbstverständlich, dafs er S. 275, Anm. 1, und S. 24* jedem Bataillon zwei Geschütze zugeteilt sein läfst.

[105]) So auch v. Schönberg, Infanterie-Regiment Nr. 106, S. 121: „von den im zweiten Treffen stehenden Bataillonen."

auf die Zahl seiner Bataillone (2—4) zwei Geschütze. Und wenn wirklich zur Zeit schon eine Erhöhung der Geschützzahl auf eines für jedes Bataillon eingeleitet oder durchgeführt gewesen wäre — einzelne Angaben in den österreichischen Quellen[106]) über die Schlacht drängen zu einer solchen Annahme —, so hätten die vier österreichischen Regimenter des linken Flügels überhaupt nur verhältnismäfsig ebensoviel Artillerie besessen, wie die sächsischen Bataillone des zweiten Treffens nach Abgabe je eines Geschützes.

c. Kombattantenzahl und Kommandoverhältnisse.

Die Etatsstärke des Korps würde betragen haben:

Die sächsischen Bataillons-Kommandeure	=	4 Mann,
18 sächsische Grenadier-Kompagnien zu 120 Kombattanten[107])	=	2160 „
Bei 8 leichten Kanonen mindestens 1 Leutenant, ferner 8 Unteroffiziere, 16 Kanoniere[108]), 32 Unterkanoniere	=	57 „
zusammen Sachsen		2221 Mann,
5 österreichische Grenadier-Kompagnien zu 100 Kombattanten[109])	=	500 „
zusammen		2721 Mann.

[106]) z. B. die Verlustlisten im Neueröffneten Kriegsarchiv III, Tabellen hinter S. 694. — Keibel S. 142 vermutet dasselbe.

[107]) Schuster und Francke II, 22.

[108]) S. den Ersten Schlesischen Krieg I, 102 nach Schuster und Francke II, 5. So die Etats im Jahre 1741; die übrigen Bedienungsmannschaften wurden aus dem Infanterietruppenteil kommandiert, dem das Geschütz zugeteilt war, zu jedem fünf Infanteristen. Über eine prinzipielle Änderung dieser Vorschriften bis zur Schlacht bei Hohenfriedeberg sagen Schuster und Francke und der Zweite Schlesische Krieg nichts; einer der am 12. Juni 1745 in Dresden verhörten Soldaten giebt jedoch an, dafs zu einer dreipfündigen Kanone des ersten Bataillons vom Regimente der Königin ein Korporal, zwei Ober- und vier Unterkanoniere vom Artillerie-Korps kommandiert gewesen wären, s. Aussage 11 bei Hoffmann S. 38. Bei einer derartigen Bedienung aller bei der sächsischen Armee befindlichen Geschütze, 36 leichter und 16 schwerer, würden 364 Mann von den 678 Unteroffizieren und Gemeinen des sächsischen Artillerie-Korps (s. Keibel S. 149!) erforderlich gewesen und noch 314 Mann für die an Zahl schwächeren Truppen in der Heimat verfügbar gewesen sein. Keibels Berechnung widerlegt also mit ziemlicher Wahrscheinlichkeit seine eigene Annahme, die vorhandene Artilleriemannschaft habe nicht ausgereicht und sei nach früherer Art durch Infanteristen ersetzt worden.

[109]) S. Östreichische Militär. Zeitschrift 1825, III, Anlage 1, abgedruckt bei Orlich, Anlage; der Erste Schlesische Krieg I, 90. Der Zweite Schlesische Krieg II, 25 f.

Über die Stärke, in der die einzelnen Teile des Korps am 3. Juni ausrückten, ist nichts bekannt; in der Nacht und während der Schlacht fehlten den sächsischen Kompagnien an ihrem dienstbaren Stande sicher die Fouriere und Fourierschützen, also etwa 22 Unteroffiziere und Mannschaften, die, zur Absteckung des Lagers kommandiert, ihre Truppenteile nicht wieder erreicht hatten[110]).

Nach dem Generalstabswerke fehlten dem verbündeten Heere an der etatsmäfsigen Stärke von etwa 83 800 Mann[111]) nicht ganz ein Sechstel[112]); nehmen wir an, dafs die Elitetruppe der Grenadiere in dieser Beziehung jedenfalls nicht schlechter stand, als der Durchschnitt, so können wir die Stärke des Grenadier-Korps am Abend des 3. Juni auf etwa 2250 Kombattanten veranschlagen.

Da genaue Zahlen für die Ausrückestärke der Verbündeten am Schlachttage gänzlich fehlen, so hat Keibel[113]) unter Ausnutzung spärlicher und zweifelhafter Angaben für einzelne Truppenteile und andere Zeitpunkte eine sorgfältige Wahrscheinlichkeits-Berechnung angestellt, auf Grund deren er zu dem Prinzip kommt, von den Etatsstärken bei den Österreichern 20 %, bei den Sachsen 15 % abzusetzen. Das ergäbe für den sächsischen Teil des Korps 1888[114]), nach Abzug der Fouriere 1866 Mann, für die österreichischen Kompagnien 400 Mann, zusammen 2266 Mann als wahrscheinliche Ausrückestärke am 3. Juni.

Von einer Unterstellung des Grenadier-Korps unter den Generalmajor von Schlichting, die das Generalstabswerk[115]), ebenso wie Lützow[116]), nach dem Vorgange der Östreichischen Militärischen Zeitschrift[117]) und neuerdings auch Keibel[118]) als selbstverständlich annehmen, steht nichts in den Quellen. Das Rangverhältnis

---

[110]) S. Aussage 1 bei Hoffmann S. 32.

[111]) Ohne Berücksichtigung des Nadasdyschen Korps nach der Ordre de bataille, Der Zweite Schlesische Krieg II, Anlage 10, und den Etatsangaben der Östreichischen Militär. Zeitschrift 1825, III, Anlage 1.

[112]) Der Zweite Schlesische Krieg II, 218 berechnet die Stärke der Verbündeten ohne Nadasdy auf etwas über 70000 Mann.

[113]) S. 121 ff.

[114]) Keibel giebt ihnen (S. 151 Anm. 2) ungefähr 1900 Mann.

[115]) Der Zweite Schlesische Krieg II, 218.

[116]) S. 31 und öfter.

[117]) Jahrg. 1825 III, 115.

[118]) S. 24*.

zwischen den Führern der Avantgarden-Kavallerie und -Infanterie allein genügt nicht, um eine solche zu konstruieren, aufser im Falle eines gemeinsamen Gefechts. Die einzige Quellenstelle, wo sämtliche dem linken Flügel als Avantgarde dienenden Truppen aufgeführt werden, in den Beiträgen aus sächsischen archivarischen Nachrichten[119]), scheint ihrem Wortlaute nach die beiden Waffen als selbständige Korps aufzufassen. Weiterhin werden gelegentlich der Angaben über den Verlauf des Kampfes in derselben Quelle[120]) die „Grenadier-Bataillone unter dem Obersten von Schönberg" von dem „Korps des Generalmajors von Schlichting", den sächsischen Chevauxlegers und Ulanen, unterschieden. Die Grenadiere[121]) nennen als ihren höchsten Vorgesetzten den Obersten von Schönberg. Pahlen aber schreibt: „Ein General, ich weifs nicht welcher, liefs dem Obersten sagen, er solle mich zurücknehmen." Wenn General von Schlichting Avantgarden-Kommandeur gewesen wäre, würde er diesem den Befehl zuschreiben.

Es wird also richtig sein, von zwei verschiedenen Truppenkorps vor dem linken Flügel der Armee zu reden, einer selbständigen Kavallerie zum Zwecke einer weitergreifenden Aufklärung des Geländes (vergleichbar den heutigen Kavallerie-Divisionen für die strategische Aufklärung) und einer Avantgarde zur Marschsicherung beim Heraustreten der Armee aus dem Gebirge und für den nächtlichen Vorpostendienst (vergleichbar den Avantgarden der Armeekorps). Beide Korps empfingen ihre Befehle direkt vom Herzoge von Sachsen-Weifsenfels.

2. Der Vormarsch am 3. und die Nacht zum 4. Juni.

Wie für die Organisation, so ist auch für die Schicksale der Grenadiere am 3.. und 4. Juni der „Privatbrief" Pahlens die wertvollste Quelle, weil er, von einem Sachverständigen herrührend, uns ein vollständiges Skelett der Vorgänge darbietet, welchem wir mittels der Nachrichten aus anderen Quellen trotz mancher Widersprüche Körper verleihen können. Infolge des privaten

[119]) v. Lützow S. 147.
[120]) Ebenda S. 150.
[121]) Aussage bei Hoffmann S. 32 ff.

Zweckes seines Schreibens redet Pahlen frei von der Leber weg, und die noch pulsierende Erregung des eben erst überstandenen Kampfes verleiht seiner Erzählung trotz der äußersten Kürze und Knappheit Leben und Anschaulichkeit.

Über den Vormarsch des verbündeten Heeres am 3. Juni erfahren wir aus den Quellen nicht viel. Der Aufbruch aus dem Lager zwischen Alt-Reichenau und Wolmsdorf, in welchem die Sachsen eine Stellung von Nieder-Baumgarten bis Wolmsdorf einnahmen, war auf 12 Uhr mittags befohlen, verzögerte sich aber bei den Sachsen bis 1 Uhr nachmittags[122]); gegen 4 Uhr begannen die Truppen aus den Pässen zu debouchieren[123]). Von den vier Kolonnenwegen, die dem linken, vorwiegend aus sächsischen Truppen bestehenden Flügel des verbündeten Heeres unter dem Herzoge von Sachsen-Weißenfels zu Gebote standen, wird die Avantgarde den bequemsten, der die rascheste Entwickelung ermöglichte, von Wolmsdorf über Kauder und Rohnstock auf Pilgramshain benutzt zu haben.

Sie bestand, um dies kurz zu rekapitulieren, zunächst aus 18 sächsischen Grenadier-Kompagnien, die in vier Bataillone unter dem Obersten von Schönberg, Kommandeur en chef des nach ihm benannten Füsilier-Regiments, in dessen Händen auch der Oberbefehl lag, und den Oberstleutnants von Pahlen vom 1. Garde-Regimente, von Gersdorff vom Infanterie-Regimente Prinz Xaver und Graf von Friesen. Ferner verfügte der Oberst über acht „Geschwindschußkanonen" der sächsischen Infanterie.

Erst nachträglich, wie oben als notwendige Annahme nachgewiesen ist, wurde das Hinzutreten der fünf noch verfügbaren Grenadier-Kompagnien der dem Herzoge unterstellten österreichischen Infanterie-Regimenter befohlen; sie erreichten das Gros der Avantgarde wohl erst weit draußen in der Ebene. Eine Kompagnie wurde dem Têten-Bataillon unter Oberstleutnant von Pahlen nach-

---

[122]) Lützow S. 147. — Vergl. für das Folgende die Kartenbeilage und die Textskizze S. 119.

[123]) Relation des Prinzen Ludwig Ernst von Braunschweig-Wolfenbüttel, der die Schlacht als österreichischer Feldmarschall-Leutnant mitmachte, an den Prinzen August Wilhelm von Braunschweig-Bevern, Königgrätz, den 11. Juni 1745. Archiv zu Wolfenbüttel.

gesandt, um es auf fünf Kompagnien zu bringen, die anderen vier wurden mit der Grenadier-Kompagnie vom 2. Bataillon Franz von Pirch zu einem fünften Bataillon vereinigt, dessen Führung der älteste österreichische Kapitän erhielt.

Vor sich hatte diese Avantgarde die verfügbare irreguläre Kavallerie, die damals den Aufklärungsdienst fast allein zu versehen pflegte; im sächsischen Heere bestand sie aus fünf Pulks polnischer Ulanen[124]). Als fester Kern war ihr das Chevauxlegers-Regiment Graf Rutowski beigegeben. Die Führung dieser Avantgarden-Kavallerie hatte der Generalmajor von Schlichting.

Die Entwickelung des verbündeten Heeres aus den Pässen nahm, obgleich es in acht Kolonnen marschierte[125]), sehr viel Zeit in Anspruch, ebenso der weitere Vormarsch. Daher wurde es 8 Uhr[126]) oder später[127]), bis der rechte Flügel aufmarschiert stand, der linke wurde noch in der Bewegung von der Nacht überrascht.

Die leichte und irreguläre Kavallerie vor dem linken Flügel verdrängte die Vorposten der preußischen Husaren von dem Höhenzuge zwischen Pilgramshain und Striegau; dann ging das Regiment Rutowski nach Pilgramshain zurück, um dort nahe den Lagerplätzen der übrigen Kavallerie am nordwestlichen Rande des Dorfes entlang zu biwakieren[128]); seine Aufgabe war für diesen Tag zu

---

[124]) Der Zweite Schlesische Krieg II. nennt in der Ordre de bataille (Anlage 10) und mehrfach im Texte nur drei Pulks Ulanen mit 23 Fahnen als beim Heere anwesend; Schuster und Francke (II, 40) deren vier mit 30 Fahnen. Dagegen das Armee-Journal (s. Neueröffnetes Kriegsarchiv III, 486) berichtet von einer Besichtigung der Armeen und insonderheit der drei neu aus Polen angelangten Ulanen-Pulks am 29. Mai in Landeshut; die Archivarischen Nachrichten (s. Milit.-Wochenbl. 1841 S. 135 und Lützow S. 146) heben diese drei aus fünf beim Heere befindlichen hervor, ebenso giebt die Östreichische Militärische Zeitschrift (1825, III, Beilage 1), deren fünf an mit 38 Fahnen; nach der Pragmatischen Geschichte der sächsischen Truppen (S. 50) hatte der König von Polen deren sechs in seinen Diensten. Wir werden also fünf als beim Heere befindlich annehmen. Die Stärkeangabe bei Schuster und Francke ergiebt 87 Pferde auf die Fahne; also wären etwas über 3000 Pferde als Gesamtstärke anzusetzen. — Nach Keibel waren jedoch mehrere Pulks detachiert.

[125]) Der Zweite Schlesische Krieg II, 216, nach der Wiener Relation.

[126]) Lützow S. 147.

[127]) Ebenda S. 150.

[128]) Pilgramshainer Schöppenbuch bei Lützow S. 125.

Ende. Der nördliche Teil jenes Höhenzuges wurde dann von den Grenadieren besetzt, von dem südlichen wurden die Ulanen, denen der Dienst als Vorposten-Kavallerie für die Nacht zufiel, ihrerseits durch die von Süden her durch Gräben vorgehende Kavallerie der preußischen Avantgarde, Möllendorf-Dragoner und drei Husaren-Regimenter, wieder vertrieben[129]); ihre Hauptmasse zog sich über Nieder-Streit bis jenseit Ober-Streit hin[130]); auch in dieser Richtung blieben ihre Vorposten mit den preußischen Husaren nördlich von Alt-Striegau in Berührung, bis das Geschützfeuer am Morgen sie zu dem linken Flügel der Kavallerie zurückrief.

Dem Grenadier-Korps fiel die Aufgabe zu, den Kern der Vorpostenstellung vor dem linken Flügel des verbündeten Heeres zu bilden. Oberst von Schönberg hatte zu diesem Zwecke die nördliche Gruppe von Bergkuppen, die Spitzberge[131]), zu besetzen. Er wählte mit dem Gros des Grenadier-Korps eine verdeckte Aufstellung am Westabhange der Höhen, die gegen Süden durch Feldwachen gesichert wurde. Die am weitesten vorgeschobene — einer der dorthin kommandierten Grenadiere[132]) bezeichnete sie als „verlohrene Post" — auf der Einsattelung zwischen dem Breiten Berge und der Windmühlenhöhe[133]) in einem Hölzchen wurde von der Grenadier-Kompagnie von Franz Pirch vom Bataillon des österreichischen Hauptmanns gestellt.

Das Grenadier-Bataillon von Pahlen, fünf Kompagnien stark, wurde auf die südlichste Kuppe der Gruppe, den Breiten Berg[134]), vorgeschoben, wo man den Blick auf Gräben, auf den Nord- und West-Abhang des Galgenberges und auf Teile von Striegau hatte.

Dieser Platz ist der durch die Verhältnisse für das Bataillon geforderte. Seine Charakterisierung durch Pahlen als „eine steile Höhe, von Felsen und Steinen umgeben",

---

[129]) Stille S. 201.

[130]) Lützow S. 125.

[131]) S. Hoffmann S. 42, Aussage 21: „am Spitzberge ohnweit Striegau"; S. 37, Aussage 6: „zwischen Striegau und Jauer". Die Straße von Striegau nach Jauer geht unmittelbar am östlichen Fuße der Spitzberge hin.

[132]) Aussage 10 bei Hoffmann S. 38.

[133]) Auch als „Höchste Höhe" bezeichnet.

[134]) Aussage 2, S. 32: „auf einem Berge kaum eine halbe Stunde von Striegau"; Aussage 6, S. 37: „5 Bataillons Grenadiers unterm Berge, 4 desgl. Kompagnien aber oben auf diesem Berge".

paſst auch heute noch im wesentlichen auf den Breiten Berg[135]). Pahlen hielt seine Stellung für ausgezeichnet: „Ich stellte mich so vorteilhaft auf, daſs ich mich gegen 12000 Mann halten konnte.“

Zur Besetzung dieses Punktes wurden seinem Bataillone zwei Geschütze zugeteilt. Eine von seinen fünf Kompagnien ließs er wahrscheinlich getrennt von dem Bataillone, vielleicht links rückwärts desselben Aufstellung nehmen[136]).

Die angegebenen Stellungen waren etwa um[137]) 10 Uhr abends eingenommen. Das Bataillon Pahlen stand von allen Truppen des verbündeten Heeres dem Feinde am nächsten. Seine Leute hatten natürlich die von einer nächtlichen Gefechtsbereitschaft weit vor der Armee unzertrennlichen Unannehmlichkeiten zu ertragen: „Ich blieb dort die ganze Nacht ohne Feuer, ohne Wasser und ohne Brot.“ Von der Klage aber „über den naſskalten, eisigen Wind, der ihn und seine Leute ganz erstarrt habe“, die Orlich[138]) bei ihm gelesen haben will, findet sich in seinem Briefe nichts, und auch die anderen Quellen geben keine Anhaltspunkte für eine derartige Deutung der zitierten Worte, von welcher auch das Generalstabswerk nicht ganz unbeeinfluſst geblieben zu sein scheint[139]).

Aus dem Berichte des Marquis de Valori in seinen Memoiren[140]) erfahren wir, daſs in den Niederungen die Nacht bis gegen 3 Uhr nebelig war; näher am Gebirge, über dem Viebig-Sumpf vor Hausdorf, zerteilte sich der Nebel erst nach $^1/_2$5 Uhr morgens[141]).

---

[135]) Auch Keibel sagt S. 91, Anm. 4, „daſs der ‚Breite Berg‘ zwar einen ebenen Rücken hat und auf ihm, wenigstens heute, Wiesengrund zeigt, selbst doch aber eine Felsmasse ist, die man beim Hinaufsteigen auf Schritt und Tritt erkennt, und deren kahle Blöcke überall hervorragen“. Er betont auch, daſs allein die Spitzberge sich, vom Gebirge aus gesehen, so aus der Ebene herausheben, daſs sie im voraus zur Besetzung bestimmt werden konnten.

[136]) S. oben S. 75 f.

[137]) Aussage 2, Hoffmann S. 32, und 10, S. 38.

[138]) II, 167, Anm.

[139]) Der Zweite Schlesische Krieg II, 225.

[140]) Mémoires des négociations du Marquis de Valori (Paris 1820) II, 229.

[141]) Bericht aus dem Königl. ungarischen Feldlager bei Jarormiersch vom 7. Juni 1745, s. Neueröffnetes Kriegsarchiv III, 566.

In der Nacht hörte Pahlen Lärm vom Feinde herüber und meldete es an den Obersten von Schönberg[142]).

Gegen Morgen ereignete sich ein Zwischenfall[143]), der beredtes Zeugnis ablegt von dem Geiste, der im preußischen Heere herrschte, seitdem man wußte, es gehe zur offenen Feldschlacht. Nach 2 Uhr früh kam ein Husar den Berg herauf und zwischen die Kompagnien hereingeritten und rief sie an, ob sie Preußen oder Österreicher seien. Von österreichischen Grenadieren und sächsischen des 1. Garde-Regiments wurde ihm Antwort, sie seien Österreicher! Sachsen! Darauf rief er, die Mütze schwenkend, er sei ein Brandenburger! und jagte bergab. Die ihm nachgesandte Kugel des österreichischen Grenadier-Capitains ging in der frühen Dämmerung fehl. Nach diesem Stücklein hatte Pahlen gewiß alle Ursache, „etwas nachteiliges zu vermuten".

Auf wiederholte Meldung über Bewegung beim Feinde erhielt er Befehl, das Geschützfeuer zu eröffnen[144]), gerade als eine stärkere Patrouille preußischer Husaren von Striegau her in dessen Bereich kam[145]), bei Tagesanbruch gegen 3 Uhr[146]). Da er nun die preußische Armee anrücken sah, ließ er das Feuer ununterbrochen fortsetzen, um das Heer zu alarmieren. Über seinen Mißerfolg in dieser Hinsicht gegenüber den Österreichern beklagt er sich bitter[147]). Dort aber glaubte man, die Sachsen eröffneten den beabsichtigten Angriff auf Striegau[148]). Auch die Bataillone am Fuße des Berges machten sich gefechtsbereit und marschierten auf[149]). Oberst von Schönberg schickte seine sechs Geschütze vorwärts des Biwakplatzes eine Strecke bergauf, um beim Näherkommen der feindlichen Vortruppen das Feuer vom Gipfel des Berges zu unterstützen[150]).

---

[142]) Ausdrücklich so in Pahlens Briefe, nicht „an den General v. Schlichting", wie der Zweite Schlesische Krieg II, 218 angiebt.

[143]) Aussage 2 und 3 bei Hoffmann, S. 32 ff.

[144]) Pahlens Brief, Milit.-Wochenbl. 1841 S. 138. Lützow S. 153.

[145]) Aussage 3 bei Hoffmann S. 33.

[146]) Valori, Mémoires II, 229; Aussage 8 und 9 bei Hoffmann S. 38.

[147]) „Aber wie es die Osterreicher machen, sie glauben an nichts, und haben durch ihre Langsamkeit die Schlacht verloren."

[148]) Bericht aus dem Königl. Feldlager bei Jarormiersch. Neueröffnetes Kriegs-Archiv III, 566.

[149]) Aussage 3 bei Hoffmann S. 33.

[150]) S. oben S. 89.

Die Position dieser Geschütze ergiebt sich aus ihrer Aufgabe, nach Süden und Südosten zu wirken; von dem Biwaksplatze des Gros südwärts rückend, gingen sie jedenfalls in Stellung, sobald sie freien Ausblick und Ausschuſs auf die nahende preuſsische Avantgarde fanden, also auf dem Bergvorsprunge, der sich von dem Gipfel des Breiten Berges nach Südwesten herabsenkt[151]). Analog ist ungefähr an demselben Platze die spätere preuſsische Geschützstellung zu suchen, denn General Stille, welcher der Avantgarde unmittelbar folgte, erzählt, sie hätte, sobald sie den feindlichen linken Flügel erblickt, mit der Kanonade begonnen[152]). Pahlens Ausdruck gelegentlich des befohlenen Rückzuges: „der Feind besetze den Posten mit einer Batterie", deutet auf einen gefechtsmäſsig verwendbaren Platz; da seine Stellung auf dem Gipfel hier nicht in Betracht kommt, kann er nur diejenige der sechs Geschütze meinen.

Von der preuſsischen Avantgarde hatten am Abend die Möllendorf-Dragoner unter dem Generalmajor von Stille, die beim Vormarsche der Armee ihren Platz am rechten Kavallerieflügel gemäſs der Ordre de bataille wieder einnehmen sollten, nördlich Gräben Halt gemacht; die Infanterie, sechs Grenadier-Bataillone unter dem Generalmajor von Winterfeld, war mit dem Rücken an Alt-Striegau, Front gegen den von einer Feldwache besetzten Galgenberg, gefechtsbereit stehen geblieben, die drei Husarenregimenter rechts von ihnen, in steter Berührung mit den sächsischen Ulanen, wie bereits erwähnt, längs der Straſse von Striegau nach Jauer[153]).

Gegen 3 Uhr morgens setzten sich die preuſsischen Grenadiere und Husaren in Bewegung zum Vormarsche südlich um die höchste Erhebung des Galgenberges herum in der Richtung auf Pilgramshain. Der Gipfel des Breiten Berges, dessen Unangreifbarkeit auf der zunächst liegenden Seite man bereits am Abend vorher erkannt hatte[154]), blieb einige hundert Schritte weit

---

[151]) S. die beigegebene Spezialkarte.

[152]) Campagnes du roi S. 203 f., s. auch Anm. 171 f. Keibel S. 201 plaziert die preuſs. Batterie „nördl. der Höchsten Höhe."

[153]) Der Zweite Schlesische Krieg II, 225. — Keibel S. 94 vermutet du Moulins Grenadier-Bataillon in der Nacht etwas südlicher als das Generalstabswerk, dicht am Jauerschen Thore von Striegau. Für unseren Gegenstand ist diese Differenz belanglos.

[154]) Lützow S. 42. Stille S. 201.

rechts liegen, so daſs das Feuer der beiden sächsischen Geschütze dort oben ohne Wirkung blieb. Um seinen südlichen und westlichen Abhang her zog sich die preuſsische Avantgarde, eine Strecke weit dem „Niederwege“ von Striegau nach Pilgramshain folgend, vorläufig noch immer in Kolonne[155]) mehr und mehr rechts, um der südlich Pilgramshain im Aufmarsch begriffenen sächsischen Armee die Flanke abzugewinnen, die eigene aber frei zu behalten[156]); der Stellung Pahlens schenkte man gar keine Beachtung.

Pahlen glaubte trotzdem angegriffen zu werden; er remonstrierte daher gegen einen ihm zugehenden Rückzugsbefehl und bat um Verstärkung durch ein zweites Grenadier-Bataillon und die übrigen sechs Geschütze des Korps, — vergebens.

Als er die Ordonnanz mit dem Ersuchen abfertigte, hatten die — ohne daſs Pahlen darum wuſste — weiter unten in Stellung gegangenen sechs Geschütze das Feuer noch nicht aufgenommen, Pahlen hätte es sonst hören und seine Bitte danach modifizieren müssen. Sie haben es jedenfalls gleich darauf gethan, denn daſs sie in Thätigkeit gewesen sind, berichten zwei Grenadiere[157]). Das Feuer hat allerdings nicht lange gedauert. Der Grenadier Springer[158]) sagte aus, es sei „aus denen auf dem Berge aufgepflanzten Stücken auf die Preuſsen etwa vier mahl canoniret worden“. Aus dieser Angabe kann man mit Rücksicht auf die Zahl der Geschütze — er ist einer von den beiden Grenadieren, die ausdrücklich deren acht nennen — nicht auf vier Schüsse schlieſsen, sondern daſs der Grenadier aus dem, was er hörte, folgerte, die Batterie — die Trennung der Geschütze in zwei Gruppen war ihm wahrscheinlich unbekannt — habe etwa vier mal durchgefeuert[159]).

---

[155]) Stille S. 203.

[156]) Die auch von Hoffmann S. 15 benutzte deutsche Ausgabe von Stilles Campagnes du roi übersetzt aus dem französischen Original irrtümlich: „indem wir immer rechter Hand feuerten, um unsere Flanke zu schonen.“

[157]) S. Aussage 6 und 10 bei Hoffmann S. 37 f., vergl. auch oben S. 89.

[158]) Aussage 10, ebenda S. 38, vergl. oben a. a. O.

[159]) Aussage 10 ebenda. — Gegenüber dem möglichen Einwand, der Grenadier als Infanterist habe sich keine so genaue Vorstellung von der Thätigkeit der Artillerie bilden können, ist daran zu erinnern, daſs ein Teil der Bedienungsmannschaften für die Bataillonsgeschütze

Die sehr bald erkennbare Erfolglosigkeit der Kanonade gegenüber den ihren Marsch um den Berg her ruhig fortsetzenden Preußen infolge zu großer Entfernung war jedenfalls die Ursache, daß auch der zweite Teil von Pahlens Bitte unerfüllt blieb. Oberst von Schönberg erkannte jedenfalls du Moulins Absicht besser als Pahlen.

Dessen wiederholte Gegenvorstellung, durch einen Offizier überbracht, fruchtete um so weniger, als inzwischen ein Rückzugsbefehl von der Armee an das Grenadier-Korps[160]) gelangt war, da es durch die Richtung, welche die überlegenen Kräfte du Moulins bei ihrem Vormarsche eingeschlagen hatten, in Gefahr geriet, abgeschnitten zu werden. Pahlen empfand den Befehl um so schmerzlicher, als er durch sein Geschützfeuer die feindlichen Kräfte in so respektvoller Entfernung gehalten zu haben meinte[161]). Gegen 5 Uhr verließen die Grenadiere den Breiten Berg.

---

noch nach 1741 aus Infanteristen des betreffenden Bataillons zu bestehen pflegte, in der sächsischen Armee fünf auf das Geschütz (s. Schuster und Francke II, 5). Ein altgedienter Mann, wie es die Grenadiere, die Elite des Bataillons, meist waren, konnte also, auch ohne augenblicklich am Geschütz verwendet zu werden, im Artilleriedienste sehr wohl Bescheid wissen.

[160]) Pahlen schreibt: „Ein General, ich weiß nicht welcher, ließ dem Obersten sagen, daß er mich zurücknehmen sollte." Dies ist der auf ihn bezügliche Teil des Befehls. Wenn aber Pahlen den Gipfel des Breiten Berges räumte, so war dessen westlicher Fuß auch nicht zu behaupten; deshalb muß der Rückzugsbefehl dem ganzen Grenadier-Korps gegolten haben, dessen nächtliche Aufgabe als Vorposten-Gros zu Ende war. Nach dem Zweiten Schlesischen Krieg II, 228 wäre der Befehl von dem Herzoge von Weißenfels ausgegangen. Das hat insofern viel für sich, als, wie wir gesehen haben, das Grenadier-Korps dem General v. Schlichting nicht unterstellt war. Auch einer von Pahlens Grenadieren (Aussage 3 bei Hoffmann S. 33) führt den Rückzug „auf Ordre Ihro Durchlaucht" zurück. — Keibel S. 199 Anm. 6: „Schlichting, der Oberkommandeur der Vorhut." Wäre er das gewesen, so hätte auch Pahlen ihn vermutet und den Zusatz zu dem General, „ich weiß nicht, welcher", unterlassen.

[161]) Die Angabe Pahlens, daß er den Feind mit seinem Feuer drei Stunden lang aufgehalten habe, ist natürlich stark übertrieben. Das Erscheinen des preußischen Husaren bei seinem Bataillon nach 2 Uhr hatte den Ausgangspunkt für seine Thätigkeit gebildet, die ihn in die Schlacht hineinleitete; um 5 Uhr muß das Grenadier-Korps schon auf dem Marsche vom Breiten Berge fort gewesen sein. Erklärend spricht der Umstand mit, daß die durch verschiedenartige Erlebnisse wohl ausgefüllten Stunden stets länger erscheinen, als sie sind (vergl. a. oben S. 69).

Wir bemerkten früher[162]), daſs die Anwesenheit der österreichischen Grenadiere bei dem Korps, die für die Nacht vom 3. zum 4. mehrfach bezeugt ist[163]), im Verlaufe des Kampfes am 4. keine Spur in den Quellen zurückgelassen hat. Angenommen, sie wären zu ihren Regimentern zurückgetreten, so wäre hier der Moment, in welchem es hätte geschehen können.

Aber ist es denkbar, daſs eine Avantgarde in demselben Augenblicke, in dem sie sich gefechtsbereit macht, um den anrückenden Feind zu bestehen, dem gegenüber die Heeresleitung angriffsweise zu verfahren beabsichtigt, eins ihrer fünf Bataillone auflöst[164]), ein zweites schwächt[165]), um einen Teil ihres Bestandes zur Armee zurückzusenden? Wenn hier ein so ungewöhnliches Verfahren beobachtet worden wäre, dann müſsten wir mindestens in einer Quelle einen Niederschlag davon finden, in Pahlens Briefe. Wenn Pahlen in dem Momente, wo er im Begriffe war, gegen einen Rückzugsbefehl zu remonstrieren, um gegen die Absicht seiner Vorgesetzten seine Stellung gegen eine vielfache Übermacht zu verteidigen, eine der fünf Kompagnien seines Bataillons, die österreichische, hätte abgeben müssen, anstatt die erbetene Verstärkung von vier ferneren Kompagnien zu erhalten, er hätte diesen dritten Grund zur Unzufriedenheit sicher nicht verschwiegen! Aber keine Silbe davon.

Wir müssen also folgern, daſs die österreichischen Grenadiere in denselben Verbänden in die Schlacht gingen, denen sie in der Nacht vorher angehört hatten. Gerade angesichts des Unmutes, den die Vorgänge während der Schlacht und insbesondere das Verhalten der Österreicher in Pahlen erregt hatten, können wir den ferneren Wortlaut seines Schreibens: „Nachher habe ich meinen Obersten getroffen und bin mit ihm und sämtlichen Grenadieren gegen den Feind marschiert", als eine Bestätigung unserer Folgerung ansehen; andernfalls wäre hier eine Andeutung, daſs die „sämtlichen Grenadiere" eben nicht mehr die sämtlichen, wie in der Nacht, waren, kaum unterblieben.

Der österreichische Schlachtbericht, die Wiener Relation, erwähnt nichts von einer Beteiligung öster-

---

[162]) S. oben S. 76 f.
[163]) Aussage 2 und 3 bei Hoffmann S. 32 ff.
[164]) Das des österreichischen Hauptmanns.
[165]) Das Bataillon v. Pahlen.

reichischer Grenadier-Kompagnien an dem Kampfe des linken Flügels oder gar, daſs solche gänzlich verloren gegangen wären, wie es den Sachsen widerfuhr. Dies Zeugnis e silentio will indessen nicht viel bedeuten, denn auch die österreichischen Grenadiere, die in selbständige Korps formiert auf dem rechten Flügel fochten, sind in der Wiener Relation[166]) keiner Erwähnung gewürdigt worden.

Dagegen finden wir unter den etwa 300 Gefangenen, welche von den Preuſsen unmittelbar nach der Schlacht in Eisdorf am nördlichen Rande des Schlachtfeldes vorläufig untergebracht wurden, die also, wenn nicht sämtlich von dem Grenadier-Korps, so doch von dem äuſsersten linken Flügel der Verbündeten herrührten, sowohl Österreicher als Sachsen[167]), ein Zeichen, daſs die österreichischen Grenadiere auf diesem Teile des Schlachtfeldes anwesend geblieben und nicht zu ihren Regimentern zurückgetreten waren.

3. Die Schlacht.

a) Kampf der feindlichen Kavallerieflügel und Avantgarden bei Pilgramshain.

Auf dem Rückzuge vom Breiten Berge vereinigte sich Pahlen mit den übrigen Grenadier-Bataillonen, welche, um Pilgramshain zu gewinnen, bereits in nordwestlicher Richtung aufgebrochen waren, zur Eile gezwungen durch du Moulin, der sich zwischen sie und das sächsische Heer zu schieben drohte.

Von preuſsischer Seite berichtet über diese Vorgänge als Augenzeuge der Generalmajor von Stille, der mit seinen zehn Dragoner-Schwadronen bisher der Avantgarde zugeteilt gewesen war, beim Aufbruche am Morgen aber seinen Platz am rechten Flügel des zweiten Treffens

---

[166]) Neueröffnetes Kriegs-Archiv III, 561 ff. und Lützow S. 141.

[167]) Aussage 1 und 3 bei Hoffmann S. 33 und 35. Während der Reiterkämpfe in dieser Gegend lag Eisdorf noch im Rücken der österreichisch-sächsischen Infanteriemassen, war also zur Unterbringung von Gefangenen durch die Preuſsen nicht geeignet; später auf der Rückkehr von der Verfolgung fanden sie bequemer gelegene Örtlichkeiten zu diesem Zwecke. Die etwa 100 Gefangenen, welche drei der österreichischen Kavallerie-Regimenter verloren, (s. Neueröffnetes Kriegs-Archiv III, 696, Tabelle II) haben sich also nicht in Eisdorf befunden, sondern die dortigen Österreicher waren Grenadiere.

unter Generalleutnant von Posadowski[168]), dessen Kolonne der Avantgarde folgte, wieder einnahm. Prinz Ferdinand von Braunschweig[169]), der hier nicht als Augenzeuge berichten kann, aber in der Umgebung des Königs, in der beide Generale häufig gesehen wurden, sich davon hat erzählen lassen, hat die ihm berichtete Thatsache, daſs die Grenadiere durch Umgehung zur Räumung ihres Postens gezwungen wurden, dahin miſsverstanden, daſs er schreibt, du Moulin habe einige Grenadier-Bataillone mit Artillerie detachiert, um die feindliche Stellung zu umgehen, während er mit dem Reste seiner Truppen gegen ihre Front vorgegangen sei[170]). In Wahrheit gewann du Moulins Bewegung schon infolge der Richtung seines Vormarsches auf Pilgramshain den Charakter einer Umgehung der sächsischen Grenadiere in ihrer rechten Flanke.

Als die Grenadiere die Höhe verlieſsen, besetzten die Preuſsen sie mit Artillerie; so berichten uns zwei sächsische Quellen[171]). Du Moulin stellte die Geschütze der Avantgarde ungefähr dort auf, wo die sechs Geschütze Schönbergs gestanden hatten, am Südwestabhange des Breiten Berges[172]), um von dort aus gegen

---

[168]) S. die Ordre de bataille: Der Zweite Schlesische Krieg II, Anl. 10. Der Text S. 228 und Plan 6 A bezeichnen im Widerspruche damit Stille als Kommandeur des ganzen zweiten Treffens dieses Kavallerieflügels.

[169]) S. Lützow S. 115.

[170]) Keibel S. 202 nimmt von Ferdinand von Braunschweig auch den Begriff „detachiert“ an und läſst deshalb im Anschluſs an eine Angabe unbekannter Herkunft bei Orlich S. 171 nicht nur Geschütz, sondern auch zwei preuſsische Grenadier-Bataillone, während die übrigen vier zur Umgehung „detachiert“ wurden, durch du Moulin aufstellen, „um mit ihnen auf die herbeieilenden Flügeltruppen und die Grenadiere der Sachsen zu wirken“. Für die beiden Bataillone war ein solcher Zweck ausgeschlossen, denn die sächsischen Grenadiere, der nächste Feind, waren im Zurückgehen, und die preuſsischen sind ihnen weder vor- noch nachher genügend nahe gewesen, um mit dem kleinen Gewehr „zu wirken“. Daſs etwas Infanterie als Partikularbedeckung bei den Geschützen blieb, ist verständlich, daſs du Moulin aber hierzu ein volles Drittel seiner Infanterie, die sich weiterhin vorwärts der Batterie zu bewegen hatte, verwandt haben sollte, ist undenkbar.

[171]) Archiv. Nachrichten und Pahlens Brief, s. Milit.-Wochenbl. 1841 S. 135 und 139 und Lützow S. 148 und 154.

[172]) Die Stellung von du Moulins Geschützen auf Plan 6 A in dem Zweiten Schlesischen Krieg II steht nicht in Einklang mit dem Gefechtsbilde bei C^1 und D^1. Nach ihrer niedrigen Stellung am Abhange des Berges (vergl. die Isohypsen in der Geländezeichnung!)

die sächsische Kavallerie zu wirken, die sich vorwärts von Pilgramshain zu entwickeln begann.

Der Avantgarde folgte unmittelbar, wie erwähnt, der preufsische rechte Kavallerieflügel. Wenn auch von diesem sich keine Truppen gegen die sächsischen Grenadiere gewandt haben werden, treu ihrer eigentlichen Aufgabe, zunächst die feindliche Kavallerie zu schlagen, so doch Teile der Husaren-Regimenter du Moulins.

Die Nähe der grofsen Kavalleriemassen hat aber zur Folge gehabt, dafs ein Grenadier, der in der Hitze des Kampfes natürlich keine genaueren Beobachtungen über die Gliederung der preufsischen Armee angestellt hat, von einem Feuergefechte gegen preufsische Kavallerie berichtet, obgleich die Grenadiere hier sicher nur mit den preufsischen Husaren zu thun bekamen[178]). Als das Bataillon Pahlen, dem dieser Zeuge angehörte, am Fufse des Berges zu den übrigen stiefs, entwickelte sich eine Kanonade gegen die preufsische Kavallerie, dann auf dem weiteren Rückzuge auch ein Kleingewehrfeuer gegen die preufsischen Husaren, die hier naturgemäfs eingreifen mufsten, um den Kavallerieflügel gegen Be-

---

können die Geschütze nur den äufsersten linken Flügel der sächsischen Kavallerie, Ulanen, Chevauxlegers und Schlichting-Dragoner erreichen, indem sie über die preufsischen Gardes du Corps und Gendarmes hinweg feuern. Bereits die im ersten Treffen auf diese folgenden Buddenbrock-Kürassiere beschränken ihnen das Schufsfeld, und die Möllendorf-Dragoner im zweiten Treffen stehen mit ihren mittleren Schwadronen höher im Gelände, als die Geschütze. Dem Einwande, dafs die Artillerie in dem dargestellten Momente, wenige Minuten vor dem Zusammenstofs der Reitermassen, überhaupt nicht mehr dorthin gefeuert habe, ist entgegen zu halten, dafs die durch die Skizze geforderte frühere Stellung der preufsischen Kavallerie ihrer Artillerie höchstens noch vier weitere sächsische Schwadronen, die Karabiniergarde, preisgegeben haben könnte. — Keibel kann von dem in tausend Ängsten schwebenden Schullehrer des 2000 Schritt von der Artilleriestellung entfernten Dorfes Pilgramshain, den auch er für den Verfasser des Schöppenbuches hält, wirklich keine topographisch genaue Angabe über den Standort der Geschütze verlangen, auch hinterher nicht, wie er S. 90 Anm. 3 zu thun scheint.

[178]) Aussage 3 bei Hoffmann S. 33. — Zu der Verwischung des in jener Zeit noch sehr starken Unterschiedes zwischen Kavallerie und Husaren im Munde eines sächsischen Gemeinen mag der Umstand beigetragen haben, dafs die sächsische Armee damals keine Husaren besafs; das einzige Regiment war am Schlusse des polnischen Erbfolgekrieges reduziert worden, da seitdem die Ulanen ihren Dienst übernahmen, s. Pragmatische Geschichte der sächsischen Truppen (Leipzig 1792) S. 50.

lästigung durch diesen Gegner zu schützen und für seine Hauptaufgabe intakt zu erhalten.

Es brauchen nur wenige Schwadronen gewesen zu sein, die sich von preußischer Seite hier wirklich engagierten, denn durch die Anwesenheit einer großen feindlichen Übermacht[174]), die sich zwischen sie und ihre Armee zu schieben drohte, wurden die sächsischen Grenadiere veranlaßt, möglichst ohne Aufenthalt ihren Rückzug bis zum Anschlusse an die eigene Armee fortzusetzen. Besonders das Bataillon Pahlen, das letzte der Kolonne, wird durch die es nahe umschwärmenden Husaren stark aufgehalten worden sein, denn nach der Aussage genannten Gewährsmannes hätten sie „in der retraite wohl gute dreiviertel Stunden mit der auf sie gestoßenen Kavallerie chargieret[175]), biß Ihre Durchlaucht die (sächsische) Cavallerie selbst herzugebracht[176])".

Obgleich man bei der Annahme derartiger Zeitangaben sehr vorsichtig sein muß, wie wir gesehen haben, — auch dieser Grenadier kann in seinen weiteren Angaben als warnendes Beispiel dafür gelten, — so mag diese Angabe der Wahrheit doch nahe kommen.

Die örtliche Situation der Grenadiere während dieses Gefechtes wird uns bei der Betrachtung einer anderen Quellenstelle klar werden.

Nach den „Beiträgen aus sächsischen archivarischen Nachrichten"[177]) bildeten die Grenadier-Bataillone, als sie die Höhe verlassen mußten, „zuerst einen Haken gegen die preußische Kavallerie, die uns (die Sachsen) überflügelte".

---

[174]) Den drei Husaren-Regimentern, 28 Schwadronen, und sechs Bataillonen der preußischen Avantgarde, die in einer Kolonne marschierte, folgte unmittelbar das zweite Treffen des rechten Kavallerieflügels, 20 Schwadronen Dragoner, und sechs Bataillone des zweiten Treffens der Infanterie, s. Stille S. 204 und Militärischer Nachlaß des Grafen V. A. Henckel v. Donnersmarck (Zerbst 1846) I, 1, 59.

[175]) d. h. aus dem kleinen Gewehr gefeuert. — Der Grenadier Springer von dem Bataillon des österreichischen Capitains (Aussage 10, S. 38) berichtet dagegen, sie hätten nur zweimal auf die Preußen gefeuert bis zum Rückzuge durch Pilgramshain (s. unten). Die anderen Bataillone sind von den Husaren also weniger stark belästigt worden als das Bataillon v. Pahlen.

[176]) Also vor dem allgemeinen Reiterkampfe, nicht bei den späteren Kämpfen zwischen Pilgramshain und Höslicht (s. unten).

[177]) Milit.-Wochenbl. 1841 S. 138 und Lützow S. 150.

Diese Bemerkung ist sehr auffällig, zunächst insofern, als preußische Kavallerie die Sachsen überflügelt haben soll. Der Beginn des Kampfes zwischen der sächsischen und preußischen Kavallerie zeigt nämlich, daß im Gegenteil nach vollzogenem Aufmarsche der preußische rechte Kavallerieflügel sich von den Sachsen überflügelt fand. Die rechte preußische Flügelbrigade im ersten Treffen, elf Kürassierschwadronen unter Generalmajor von Bredow, wurde nämlich beim ersten Choc von der linken sächsischen Flügelbrigade unter Generalmajor von Schlichting umfaßt. Ihrerseits wurden dann allerdings die Sachsen von den von Norden herbeieilenden Husaren der preußischen Avantgarde in die Flanke gefaßt und geworfen. Auch dieses Eingreifen war durch den Aufmarsch schon vorbereitet worden. Der preußische Kavallerieflügel fand nach rechts hin Anlehnung an den in gleicher Höhe mit ihm aufmarschierenden Grenadier-Bataillonen du Moulins. Die drei Husaren-Regimenter, welche bis dahin die Spitze der in Kolonne marschierenden Avantgarde gebildet hatten, setzten sich beim Aufmarsche debordierend hinter den äußeren Flügel ihrer Grenadier-Bataillone. So überragten sie allerdings den linken Flügel der sächsischen Kavallerie vorwärts des südlichen Teiles von Pilgramshain um ein ganz Beträchtliches. Von seiten der sächsischen Grenadiere muß man diese Truppe, mit der man bereits in Berührung gewesen war, als Husaren erkannt haben, die Brigade Schlichting vollends machte ihre Bekanntschaft in sehr eindrucksvoller Form. Der Gewährsmann der fraglichen Notiz der Archivarischen Nachrichten muß sich also bei der im Aufmarsche begriffenen sächsischen Infanterie befunden haben; denn schon von deren linkem Flügel aus kann man, gegen die blendende Morgensonne sehend — es war ein klarer und heißer Tag —, die Husaren auf 1500 Schritt Entfernung für „Kavallerie", d. h. Kürassiere oder Dragoner gehalten haben.

Gegen sie sollen die sächsischen Grenadiere, als sie den Breiten Berg verlassen mußten, nach Aussage desselben Gewährsmannes einen Haken gebildet haben. Das ist auf den ersten Blick wieder auffällig; denn gegenüber der preußischen „Kavallerie, die uns überflügelte", denkt man zunächst an einen zurückgebogenen Haken, eine Defensivflanke; einen solchen zu bilden waren aber die Grenadiere zur Zeit nicht imstande. Man vergegenwärtige sich ihre Situation:

sie marschierten — sie standen nicht aufmarschiert, waren auch noch nicht im Begriffe, die Bewegung einzustellen — vom Breiten Berge kommend in halben oder ganzen Divisionen[178]) nach Nordwesten. Fast schon zwischen ihnen und ihrer Armee befand sich in ihrer linken Flanke die Spitze der preußischen Avantgarde, die drei preußischen Husaren-Regimenter, von denen einzelne Schwadronen gelegentlich durch Feuer abgewiesen werden mußten. Machten die Grenadiere Halt und stellten sie gegen diesen ihnen nächsten Feind die Front her, so bildeten sie wirklich einen vorgebogenen Haken, eine Offensivflanke auf dem linken Flügel ihrer Armee gegen die preußischen Husaren. Sie thaten es nicht oder nicht auf längere Zeit, aber bei der großen Entfernung und der für die Beobachtung ungünstigen Beleuchtung hat die unter der fortgesetzten Beunruhigung durch die Husaren sich verhältnismäßig langsam bewegende Kolonne unserem Berichterstatter das Bild eines solchen vorgebogenen Hakens dargeboten[179]).

„Dann", fährt der Berichterstatter in den Archivarischen Nachrichten sachlich in Übereinstimmung mit dem vorher zitierten Grenadier fort, „zogen sie sich nach dem linken Flügel der Armee und schlossen sich an das Korps des Generalmajors von Schlichting" (das sind die Rutowski-Chevauxlegers und die Ulanen — wir würden also sagen: an die Kavalleriebrigade des Generalmajors von Schlichting —), „welcher den Auftrag hatte, der preußischen Infanterie und Kavallerie in Flanke und Rücken zu fallen"[180]). Die Grenadiere nahmen somit,

---

[178]) Das in Linie aufmarschierte Bataillon teilte man zum Gefecht ohne Rücksicht auf die nur Verwaltungszwecken dienende Kompagnie-Einteilung in vier Divisionen, diese wieder in zwei Pelotons (Züge).

[179]) Keibel S. 268 vermutet die Bildung eines Hakens durch die Grenadiere erst später, als sie bereits vor dem Nordende von Pilgramshain aufmarschiert standen, als Defensivflanke, um sich gegen die sie bedrohenden Husaren zu schützen. Dort aber wäre die Bildung eines Hakens widersinnig gewesen, da ihre linke Flanke durch Anlehnung an die Sumpfniederung der Weidelache gedeckt war.

[180]) Von dieser Brigade kamen jedoch während des allgemeinen Kavalleriekampfes nur die Ulanen zum Choc, die Chevauxlegers blieben als zweites Treffen hinter ihnen, da es vorne an Raum gebrach, als die ganze sächsische Kavallerie in einem Treffen sich formierte, weil die ihr zugeteilten vier österreichischen Kavallerie-Regimenter nicht zur Stelle waren. Als dann das ganze erste Treffen von den Preußen gedrängt zurückwich, waren die Chevauxlegers

nachdem sie in einem Flankenmarsch an dem nahenden äufseren Flügel du Moulins vorbei marschierend, in die Umgebung von Pilgramshain und zum Anschlusse an ihre aufmarschierende Armee gelangt waren, gegenüber der preufsischen Avantgarde eine Aufstellung, in der sie dem linken Flügel der sächsischen Kavallerie, die ihren Aufmarsch trotz schwerer Belästigung durch die vom Breiten Berge her feuernde Artillerie du Moulins[181]) fast beendet hatte, eine Anlehnung gewähren konnten, wie du Moulins Grenadier-Bataillone dem preufsischen rechten Kavallerieflügel.

Sie marschierten vorwärts von Pilgramshain auf, indem sie sich wahrscheinlich mit der Kavallerie allignierten. Ihre nächsten Nachbarn, die Ulanen, waren diejenigen, welche bei dem gleich darauf erfolgenden ersten Choc die preufsische Brigade Bredow umfafsten und zum Weichen brachten[182]). Wenn Pahlen schreibt, er sei „mit seinem Obersten und allen Grenadieren gegen den Feind marschiert", so stimmt das sachlich mit der Darstellung überein, die wir hier aus der Angabe der Archivarischen Nachrichten unter Berücksichtigung der Stellung der Kavallerie entwickelt haben, soll aber gewifs nicht besagen, die Grenadiere hätten Pilgramshain besetzt, wie das Generalstabswerk[183]) schreibt; unter den Verhältnissen einer späteren Zeit würden sie dies vielleicht gethan haben. Ein gleichzeitiger Plan der Schlacht von sächsischer Seite[184]) zeigt die Grenadiere gleichfalls vor-

allein natürlich nicht imstande, erfolgreich einzugreifen. S. Aussage 16 und 17 bei Hoffmann S. 40 und die „Kurze jedoch Wahrhaffte Relation Von der scharffen action bey Striegau" des Kornets v. Schönfels von dem sächsischen Kürassier-Regimente Bestenbostel in der Deutschen Heeres-Zeitung 1894 S. 480, veröffentlicht von Fr. v. d. Wengen; seine „Beiträge zur Geschichte des Zweiten Schlesischen Krieges", denen die Relation eingereiht und zum Teil als Quelle untergelegt ist, sind als Vorarbeit für unsere Aufgabe nicht zu verwerten.

[181]) Der Zweite Schlesische Krieg II, 227 ff.

[182]) Ebenda S. 228 und Plan 6 A. Betreffend die dort ebenfalls genannten Chevauxlegers s. die vorletzte Anmerkung. — „Bifs Ihre Durchlaucht die Kavallerie selbst herzugebracht und angeführet, welche denn auch in die Preufsische Armee eingehauen habe", heifst es in der Aussage des Grenadiers, der von dem Feuergefecht des Bataillons v. Pahlen gegen die preufsischen Husaren berichtete. (Aussage 3 bei Hoffmann S. 35.)

[183]) Ebenda S. 227 und Plan 6 A.

[184]) Aus dem Hauptstaatsarchiv in Dresden veröffentlicht bei Hoffmann.

wärts des Dorfes in einem Treffen aufmarschiert. Sie standen also etwa dort, wo der Plan[185]) des Generalstabswerkes die zum Angriffe auf Pilgramshain vorgehenden Grenadierbataillone du Moulins zeigt, mit ihrem rechten Flügel gegen die Pilgramshainer Mühle[186]), bei der sie nach der oben erwähnten Annahme der Östreichischen Militärischen Zeitschrift[187]) schon in der Nacht gestanden haben sollten; nach links konnte ihre Linie an der schwer gangbaren Sumpfniederung der Weidelache Anlehnung finden[188]).

Gleich nachdem sie hier angelangt, begann die sächsische Kavallerie den Angriff[189]). Noch während das Grenadier-Korps auf dem Marsche war, hatten Teile des preußischen rechten Infanterieflügels den Kampf gegen die sächsische Infanterie und du Moulins Geschütze den gegen die Kavallerie eingeleitet. Nachdem nun auch seine Bataillone in Linie aufmarschiert waren, nahmen sie die Vorwärtsbewegung gegen Pilgramshain wieder auf.

Aber noch ehe sie den sächsischen Grenadieren genügend nahe gekommen waren, um mit dem Gewehrfeuer[190]) beginnen zu können, sah sich Oberst von Schönberg durch die für die Sachsen ungünstige Entscheidung des Kavalleriekampfes gezwungen, an den Rückzug zu denken[191]), zunächst nach dem in seinem Rücken liegenden

---

[185]) Der Zweite Schlesische Krieg II, Plan 6 A bei B-B.

[186]) Auch v. d. Wengen läßt die Grenadiere bei dieser Mühle Stellung nehmen; da er sie aber von der „Stiller Mühle" auf der Höchsten Höhe kommen läßt, so lassen ihn die Quellen bei der Ermittelung ihres neuen Standortes im Stich, sodaß er gezwungen ist, ihn durch Vermutungen auf Grund der Geländebeschaffenheit festzulegen. Da er hierzu eine Quellenstelle benutzt, welcher er erst eine falsche, von ihm selbst nicht geteilte Auffassung gewaltsam unterschiebt, so fehlt seiner Feststellung alle überzeugende Kraft (vergl. unten Anm. 191), s. Deutsche Heeres-Zeitung 1894 S. 515.

[187]) S. oben S. 67.

[188]) Der Zweite Schlesische Krieg II, 221 und Plan 6, und unsere Karte.

[189]) S. das Citat in Anm. 182.

[190]) Nach der Relation des Prinzen Ferdinand von Braunschweig, Lützow S. 115, sind sie überhaupt nicht dazu gekommen,

[191]) Archivarische Nachrichten, s. Milit.-Wochenbl. 1841 S. 138, und Lützow S. 151. — v. d. Wengen legt der Schlacht-Relation in dem Militärischen Nachlasse Henckels (I., 1, 59 f.) die Auffassung unter, als sei das Zurückweichen der Grenadiere an dieser Stelle durch ein Gefecht erzwungen worden, in welchem die preußischen Grenadier-Bataillone Sydow und Jäger feindliche Infanterie, die die Flanke der attackierenden preußischen Kavallerie bedrohte, unter

Pilgramshain. Jetzt war es sicher Zeit, das Dorf zu besetzen, um durch Feuer aus einer gegen ihre Verfolger gesicherten Stellung der weichenden Kavallerie den Rückzug zu decken. Denn auch eine wohlgeschlossene Infanterie, die den Feind stehenden Fufses und feuernd erwartete, war für eine gute Kavallerie nicht unter allen Umständen ein noli me tangere, wie wohl heutzutage; ein Beispiel dafür bildet das schliefsliche Schicksal der Grenadiere.

Die Strafse, die das Dorf der Länge nach durchzieht, hat die Hauptrichtung von Südwesten nach Nordosten. Ihre südwestliche Hälfte erweitert sich nicht weit hinter dem Dorfeingange zu einem langgestreckten dreieckigen Platze, und wo dieser in der Mitte des Dorfes sein Ende erreicht, wird sie von einer schmalen Quergasse, der von Südosten nach Nordwesten laufenden Schmiedegasse, rechtwinklig geschnitten. So zerfällt das Dorf in vier Viertel, deren südliches durch die Gebäude des Gutes und den zugehörigen Garten, deren nördliches im wesentlichen durch das Vorwerk ausgefüllt wird, in den beiden anderen Vierteln liegen die kleineren Anwesen.

Die Grenadiere erreichten eben den Dorfrand, als eine fliehende Masse sächsischer Kavallerie sich heranwälzte, scharf gedrängt von der verfolgenden preufsischen Kavallerie und Husaren. Den von Striegau her auf Pilgramshain führenden Niederweg entlang jagend, strebte sie die Schmiedegasse zu gewinnen und durchbrach[192])

Verlust ihrer Kanonen zum Verlassen eines von ihr besetzten Busches gezwungen hätten, s. Deutsche Heeres-Zeitung 1894 S. 507 f. Er stützt sich lediglich darauf, dafs auch bei der Mühle von Pilgramshain sich ein Gehölz befindet, s. ebenda und S. 515. v. d. Wengen selbst teilt diese von ihm bei Henckel vorausgesetzte Ansicht nicht. Die Nennung der Bataillone Sydow und Jäger mufste aber dem Redakteur jener Relation, der eine an der entscheidenden Stelle mit v. d. Wengens Angaben übereinstimmende Ordre de bataille beilag, beweisen, dafs diese dem preufsischen rechten Infanterieflügel angehörenden Bataillone nicht mit den sächsischen Grenadieren gefochten haben können, da sie zu diesem Zwecke an der Front des ganzen Kavallerieflügels hätten entlang marschieren müssen; die Notiz bei Henckel bezieht sich vielmehr auf ein Gefecht in der linken Flanke der preufsischen Kavallerie. Mit einer derartigen, von ihm selbst nicht geteilten Auffassung trägt v. d. Wengen zugleich ein starkes Moment der Unglaubwürdigkeit in seine Quelle hinein, das an sich gar nicht darin liegt.

[192]) S. die Archivarischen Nachrichten und Pahlens Briefe, Milit.-Wochenbl. 1841 S. 138 ff. und Lützow S. 151 und 154.

trotz deren Gegenwehr durch Gewehrfeuer[193]) die Linie der Grenadiere, von denen nur dreizehn Kompagnien[194]) am rechten Flügel als kompakte Masse beisammen blieben. Da die Schmiedegasse sich durch tote und verwundete Pferde und Reiter sehr bald verstopfte, so ergofs sich der Strom der Fliehenden und ihrer Verfolger rechts davon — das Gut links der Gasse war durch die ungebrochene Linie der dreizehn Kompagnien einigermafsen gegen diese Flut gedeckt — und über den ganzen hinteren, nordwestlichen Teil des Dorfes „über alle Mauern der Leute[195]), durch ihre Gärten und Höfe".

Von der verfolgenden preufsischen Kavallerie wandte sich natürlich ein Teil schon hier vorübergehend gegen die Grenadiere[196]). „Als wir uns nun von der Höhe weggezogen, so ging es über die Grenadiers her," schreibt der Kornet von Schönfels des sächsischen Kürassier-Regiments Bestenbostel[197]). Und von preufsischer Seite schreibt Stille[198]), nachdem er von dem Reiterkampfe berichtet hat, an dem er teilgenommen: „deux bataillons de Saxons furent enveloppés dans cette première disgrace et entièrement détruits." Das letztere war hier allerdings noch nicht der Fall.

Abgesehen von den Verlusten an einzelnen Mannschaften, die den Angriffen der Preufsen in der Front

---

[193]) S. Pilgramshainer Schöppenbuch bei Lützow S. 127. Andere Infanterie, deren Feuer das Dorf durch seinen „Dampf gleichsam in eine finstere Nacht oder doch dicken Nebel" versetzen konnte, war nicht in der Nähe.

[194]) S. Pahlens Brief Milit.-Wochenbl. 1841 S. 139 und Lützow S. 154.

[195]) Also nicht über das Gut, s. das Schöppenbuch, ebenda S. 127. — Keibel S. 281 meint: „Die Trennung der Grenadiere durch eigene Kavallerie kann frühestens in Pilgramshain erfolgt sein." Aber dadurch, dafs die Masse der Flüchtigen und Verfolger das Gut nicht überflutete, wird bewiesen, dafs es durch die noch davor, wenn auch dicht an der Parkmauer stehenden Grenadiere gedeckt war.

[196]) Prinz Ferdinand von Braunschweig (s. Lützow S. 115) sagt, nachdem er von dem Erfolge der preufsischen Kavallerie gegenüber der sächsischen gesprochen: ce qui la porta sur .... ces bataillons de Grenadiers qui, auparavant, avaient occupé la hauteur susmentionée. Im Folgenden zieht er aber die verschiedenen Kämpfe zwischen der Kavallerie und den Grenadieren, von denen er nur durch Hörensagen wufste, zu einem zusammen; daher ist es nicht wahrscheinlich, dafs sich die Stelle gerade auf dies Zusammentreffen bezieht.

[197]) Deutsche Heeres-Zeitung 1894 S. 506.

[198]) S. 205.

und in der rechten Flanke zum Opfer fielen, wurde das Grenadier-Korps hier in drei Teile zersprengt. Die vor der Mitte des Dorfes befindlichen, etwa fünf bis sechs Kompagnien wurden in Unordnung durch dasselbe hindurchgetrieben und lösten sich jenseit desselben, da sie sich noch immer in der Richtung befanden, welche die zuerst über sie hereingebrochenen Kavalleriemassen, Flüchtlinge und Verfolger, einschlugen, allmählich ganz auf[199]).

Es waren vorwiegend Teile der Bataillone v. Gersdorff und des österreichischen Kapitäns, welche dieses Schicksal traf; die dem letzteren zugetheilte Kompagnie vom Regimente Franz Pirch wurde zerrissen; z. B. befand sich der Grenadier Springer unter den Zerstreuten[200]), Tauchmann[201]) dagegen fand noch Anschluſs bei dem linken Flügelbataillon.

Dieses nämlich wurde zusammen mit den Resten des ihm rechts benachbarten und den Kommandeuren beider, Oberst von Schönberg und Oberstleutnant von Gersdorff, nordwärts abgedrängt, und zwar so gründlich, daſs man damals in der sächsischen Armee überhaupt nicht erfahren hat, was aus ihnen geworden sei. Die Anzahl dieser abgedrängten Kompagnien läſst sich nicht genau bestimmen, da sich auch unter ihnen Österreicher befunden haben könnten, deren Vorhandensein bei dem Korps von den sächsischen Quellen, wie erwähnt, völlig verschwiegen wird.

Diese[202]) sprechen auch hier nur von vier sächsischen Grenadier-Kompagnien, „welche das Unglück gehabt, während der Action coupiret zu werden“, „so daſs man ..... von ihnen ..... keine weiteren Nachrichten hat.“

Aus dem hiernach sehr erklärlichen Umstande, daſs der sächsische Schlachtbericht in dem Armeejournal nichts

---

[199]) Aussage 10 bei Hoffmann S. 38. — Wenn das ganze Grenadier-Korps, wie Keibel will, rückwärts aus Pilgramshain hinausgedrückt wäre, so hätten nicht so groſse Teile desselben zusammenhalten können, wie es thatsächlich geschah.

[200]) Er entging der Gefangenschaft und wanderte nach Sachsen zurück, kam am 12. Juni in Dresden an und wurde noch am selben Tage verhört, s. Aussage 10 bei Hoffmann S. 38.

[201]) S. oben S. 86. Für den Verbleib des letzteren ergiebt sich der Beweis unten.

[202]) nämlich das sächsische Armeejournal, s. Neueröffnetes Kriegs-Archiv III, 582, und die Archivarischen Nachrichten, s. Milit.-Wochenbl. 1841 S. 138, und Lützow S. 151. Dazu Reste anderer sächsischer Kompagnien, wie Tauchmann als Beispiel zeigt.

über die späteren Kavallerie-Angriffe auf die Grenadiere enthält, hat die Östreichische Militärische Zeitschrift[203]) folgern zu dürfen geglaubt, daſs den preuſsischen Berichten darüber keine volle Beweiskraft zukomme, da jede Bestätigung von der Gegenseite fehle. Daſs Beust[204]), der doch sicher den sächsischen Standpunkt vertritt, die preuſsischen Berichte anerkannt und neben dem sächsischen benutzt hat, scheint ihr entgangen zu sein.

Den dritten Bruchteil stellen die dreizehn Kompagnien am rechten Flügel dar, etwa drei von den fünf Bataillonen des Korps, die unter dem Befehl von Pahlen und Graf von Friesen zusammenhielten; der erstere als dienstälterer übernahm hier das Kommando[205]). Obgleich dies der gröſste Teil des Korps war, verblieben ihm doch nur zwei Geschütze, vier den unter Schönberg Abgedrängten, zwei gingen verloren[206]). Diese merkwürdige Verteilung zeigt uns die Art ihrer Verwendung in dem vorliegenden Falle. Wir erinnern an die Feststellung[207]), daſs die Geschütze nicht in der üblichen Weise auf die Bataillone verteilt waren. Hier hatte zwar Pahlen die ihm für seine vorgeschobene Stellung am Abend vorher zugeteilten beiden Geschütze zu seiner Verfügung behalten — er spricht von seinen Kanonen im Gegensatze zu anderen —, die übrigen sechs dagegen, um deren Zusendung er am Morgen vergeblich ersucht hatte, hat offenbar Oberst von Schönberg hier vor dem linken, äuſseren Flügel des Korps einheitlich verwendet. Daher konnten ihm bei der kleinen Truppe, mit der er abgedrängt wurde, nicht viel mehr als vier Kompagnien, vier von den acht Geschützen des Korps verbleiben, während zwei verloren gingen. Daher kann auch Pahlen mit vollem Rechte von den Geschützen reden, „welche mein Oberst verloren hatte.“

Auch Pahlens Truppe fand sich, als der Reitersturm vorübergebraust war, gänzlich isoliert, denn mit der Flucht der sächsischen Kavallerie war das Zwischenglied ausgefallen, das sie mit der Masse der eigenen Armee, zunächst mit der in der Gule, dem 1400 Schritt südlich und südwestlich von Pilgramshain belegenen sumpfigen

---

[203]) 1825 III, 117.
[204]) III, 103.
[205]) Das ergiebt sich aus der Form der Mitteilungen v. Pahlens am Schlusse seines Briefes: „Ich machte meinen Rückzug etc. etc.“
[206]) S. oben S. 88.
[207]) S. oben S. 84.

Gehölze, fechtenden sächsischen Infanterie, verbunden hatte.

Durch diese Änderung in den Verhältnissen bei der eigenen Armee, nicht durch eine Ortsveränderung, wie die räumlich wenig bedeutende Rückwärtsbewegung, die sie soeben gemacht hatten, oder den darauf folgenden Angriff der preufsischen Kavallerie, dem sie unerschüttert Stand gehalten, fanden sie sich von der Armee getrennt[208]).

Die drei Bataillone standen am Südende von Pilgramshain. Vor sich sahen sie die sechs Grenadier-Bataillone du Moulins, deren Geschütze beständig im Avancieren feuerten; für Kleingewehrfeuer war die Entfernung noch zu grofs; es reichte zwar auf 300 Schritt, aber der König hatte befohlen, es für die wirksamere Nähe von 200 Schritt aufzusparen[209]). Pahlen schreibt: „Der Graf Friese und ich, wir blieben mit 13 Kompagnien und suchten uns an unsere Armee anzuschliefsen, die aber mehr rechts marschierte[210]). Dann spricht er von seinen Verlusten und seinem Rückzuge. Der Versuch mifslang also.

Während nämlich das erste Treffen des rechten Flügels der preufsischen Infanterie teilweise aufmarschierte und den Angriff gegen die Gule eröffnete, setzten die

---

[208]) Der Zweite Schlesische Krieg II, 231 sagt, du Moulin habe die sächsischen Grenadiere von dem feindlichen linken Flügel „abgedrängt". Seinem folgenden Vorgehen ist jedoch nur der Erfolg beizumessen, dafs die Isolierung der 13 Kompagnien dauernd blieb.

[209]) Ebenda 222 nach einer Aufzeichnung des Prinzen Dietrich von Anhalt: „Was Se. Königl. Majestät im Lager bei Jauernig an die Generalité mündlich befohlen haben", aus dem Zerbster Archiv. Das stimmt überein mit des Königs Anweisung in der „Disposition für die sämtlichen Regimenter Infanterie", Hauptquartier Selowitz, den 25. März 1742, Absatz 9 (Oeuvres XXX, 75), und verdient auch als gleichzeitige Aufzeichnung den Vorzug vor der Angabe des Königs in der Histoire de mon temps von 1746 (Publ. a. d. Preufs. Staats-Archiven IV, 374) und 1775 (Oeuvres III, 113), er habe als höchste Feuerentfernung 150 Schritt festgesetzt. Erst die „Règles de ce qu'on exige d'un bon commandeur de bataillon", Potsdam, 30. April 1773 (Oeuvres XXIX, 58 und 64) gestatten den Gebrauch der Feuerwaffe prinzipiell auf 300 Schritt. — Der Herzog von Weifsenfels hatte der sächsischen Infanterie das Feuern beim Angriffe erst auf 90 oder höchstens 100 Schritt gestattet. S. seine „Disposition" Henckel, Nachlafs I, 71 und Ungedruckte Nachrichten I, 325.

[210]) Die sächsische Infanterie stand in der Gule, vielleicht sah man aus der Ferne etwas von den Bewegungen, die sie machte, um einen Haken rückwärts in der durch die Flucht der Kavallerie blosgegebene Flanke zu bilden. S. der Zweite Schlesische Krieg II, 230.

vier ersten Bataillone der Kolonne des zweiten Treffens, die Infanterie-Regimenter Holstein und La Motte, ihren Marsch gegen Norden fort, um sich an den linken Flügel du Moulins anzuschließen[211]). So stellten sie die auf beiden Seiten durch den Ausfall der Kavallerie verloren gegangene Verbindung zwischen Armee und Avantgarde auf preußischer Seite vorübergehend wieder her und traten dem Versuche der sächsischen Grenadiere, sich ihrer Infanterie anzuschließen, hindernd in den Weg. Pahlen mußte sich also darauf beschränken, die vorher am Osteingange von Pilgramshain verloren gegangenen, aber von der preußischen Kavallerie nicht fortgeschafften beiden Geschütze wieder in Besitz zu nehmen[212]) und den Rückzug westwärts anzutreten, verfolgt von dem Geschützfeuer der in gleichem Abstande folgenden zehn Bataillone preußischer Infanterie. Prinz Ferdinand von Braunschweig sagt in seiner Relation[213]) ausdrücklich, das Korps des Generalleutnants du Moulin wäre die ganze Schlacht über im Vorgehen geblieben, ohne von dem kleinen Gewehr Gebrauch machen zu können, lediglich aus seinen Geschützen feuernd.

b) Stellung des Grenadier-Korps im Schlachtbilde.

Die Schlacht ist hier für die Grenadiere zu Ende; für die Betrachtung ihrer Schicksale fällt alles Folgende unter den Begriff des Rückzuges bezw. der Verfolgung auf dem Schlachtfelde durch den Feind.

Wir können hier also einen Augenblick innehalten zu einer allgemeineren Erwägung.

Zwar zu untersuchen, ob du Moulin jetzt die sächsichen Grenadiere seinen Husaren und der Kavallerie hätte überlassen können, ob es noch zeitig genug gewesen wäre, etwa drei Grenadier-Bataillone, die denjenigen Pahlens an ungeschmälerter Gefechtskraft, an Zahl der Artillerie und wahrscheinlich auch der Gewehre[214])

---

[211]) Ebenda S. 229 und 231.

[212]) S. Pahlens Brief.

[213]) S. Lützow S. 115: jamais à portée de pouvoir faire usage de ses petites armes.

[214]) In ihrer Etatsstärke (12 Kompagnien mit je 144 Kombattanten, s. preußisches Infanterie-Reglement von 1743 S. 5) jedenfalls. Der Zweite Schlesische Krieg II, 213 berechnet die damaligen sieben Grenadier-Bataillone du Moulins (eines davon war als Besatzung

überlegen gewesen wären, ihnen gegenüber stehen zu lassen und mit dem gröfseren Teile seiner Infanterie, die heute noch keine Gelegenheit gefunden hatte, den Feind die Überlegenheit des preufsischen Infanteriefeuers empfinden zu lassen, sieben Bataillonen nebst vierzehn leichten und vielleicht auch drei oder vier schweren Geschützen, in die linke Flanke der sächsischen Infanterie zu marschieren, die in der Gule focht, ist hier nicht der Ort, denn unsere Aufgabe ist historischer, nicht militärisch-belehrender Art; unsere Kritik gilt nicht den Thatsachen der Geschichte, sondern den Geschichtsquellen, durch welche sie uns überliefert worden sind, und gegebenen Falles den Geschichtsdarstellungen, welche vor uns den Inhalt jener Quellen der Mitwelt zugänglich und verständlich zu machen gesucht haben. Aber es entspricht dieser Aufgabe, wenn wir der von uns behandelten Episode die richtige Stelle in dem Gesamtbilde der Schlacht anzuweisen, ihre Bedeutung für deren Verlauf und Entscheidung und andrerseits den Einfluſs nachzuweisen suchen, den die Gesamtverhältnisse auf die hier erzählten Begebenheiten gehabt haben.

---

in Striegau geblieben) nach den „Generallisten für Mai“ im Archive des Kriegsministeriums auf 2400 Mann; das ergäbe gegenüber der Etatsstärke von 581 Köpfen durchschnittlich 343 Köpfe effektiv für ein Bataillon! Vielleicht liegt bei der Angabe eine Verwechselung infolge Schreib- oder Lesefehlers vor mit du Moulins drei Husaren-Regimentern, die ebenda aus der gleichen Quelle auf 3400 Mann berechnet werden; sie zählten jedoch nur 28 Schwadronen (Etat eines Regiments von zehn Schwadronen 1136 Pferde, s. Der Zweite Schlesische Krieg I, 70), hatten auf den Streifzügen mit Winterfeldt, der mehrfach über ihren elenden Zustand berichtet, bei Hirschberg und Landeshut groſse Strapazen gehabt (s. Kriegsgeschichtliche Einzelschriften, herausgegeben vom Groſsen Generalstabe, Abteilung für Kriegsgeschichte, Berlin 1884, III, mehrfach), und Stille 197 giebt ihre Zahl vor der Schlacht auf 2000 an! Hätten wir in jener Berechnung also zu lesen: Husaren 2400 Mann, sieben Grenadier-Bataillone 3400 Mann, so käme die Durchschnittsstärke des Grenadier-Bataillons auf 486 Mann. Diese Annahme hätte sehr viel mehr Wahrscheinlichkeit als diejenige von 343 Mann angesichts der Bemerkung, Der Zweite Schlesische Krieg II, 210, zum 29. Mai (Einrücken in das Lager bei Frankenstein): „Die Mehrzahl der bei Frankenstein befindlichen Regimenter war annähernd vollzählig.“ — Keibel S. 216 f. berechnet die Husaren, Stilles Angabe nahe kommend, auf 2100 Mann, die sieben Grenadier-Bataillone auf 3400 Mann. Zieht man in Betracht, daſs das Generalstabswerk die Husaren mit 30 anstatt 28 Schwadronen angesetzt hat, so liegt dort möglicherweise nur eine Vertauschung der wahrscheinlichen Stärkezahlen 3400 Grenadiere und 2400 Husaren durch Schreibfehler vor.

Die den sächsischen Grenadieren für den Tag der Schlacht zugewiesene Aufgabe war die Offensive; sie sollten den von den verbündeten Feldherren den Sachsen übertragenen Angriff auf das Korps du Moulins, das man in und bei Striegau zu treffen erwartete, eröffnen; das lag in der Stellung, die man ihnen gegeben hatte, ausgesprochen. Zum Angriffe fühlten sich die Führer der Verbündeten befähigt und berufen, — und ihr Heer teilte dies Gefühl, — denn abgesehen von etwaigen anderen Momenten der Überlegenheit glaubten sie der Überzahl sicher zu sein, und mit Recht, wenn auch der Zahlenunterschied nicht so groſs war, als sie gedacht haben mögen: etwa 75 000 Mann zählten sie unter ihren Fahnen, von denen über 70 000 an der Schlacht teilnahmen, gegenüber 65 000 Preuſsen[215]).

Als aber der Morgen anbrach, mit dem die Grenadiere an ihre Aufgabe herantreten, den Angriff beginnen sollten, was sehen wir?

Nach wenigen Kanonenschüssen von seiner Seite, ohne daſs der Feind eine Waffe gerührt hätte, sieht sich der Kommandeur des Grenadier-Korps zum Rückzuge gezwungen; der Wunsch seines Untergebenen, eine an sich gewiſs verteidigungsfähige Stellung zu halten, erscheint fast als Ausfluſs kurzsichtiger Eitelkeit. Sie finden sich der Übermacht gegenüber und müssen den Rückweg zur Armee nehmen.

Das Zusammentreffen der Kavallerie auf ihrem Flügel fällt unglücklich für die Sachsen aus, denn einen kurzen Erfolg entreiſst ihnen die sofort sich geltend machende Überzahl und das Eingreifen der preuſsischen Infanterie auf beiden Flanken.

Neue Rückwärtsbewegung der Grenadiere, die versuchen, die Niederlage der Reiter aufzuhalten: jedoch sie werden nun selbst in das Unglück verwickelt, zwar nur ein kleiner Teil zerstreut, die übrige Masse aber endgiltig in zwei Teile geschieden.

Die Kavallerie läſst von ihnen ab, aber als das Feld frei ist, sieht sich der neue Führer des gröſseren Teils einer noch viel stärkeren Überzahl an Infanterie gegenüber denn zuvor; wäre das Korps noch beisammen gewesen, die Lage wäre dieselbe gewesen.

---

[215]) Der Zweite Schlesische Krieg II, 218, 224.

Wieder rückwärts! Diesmal nicht, um den Kampf zu erneuern, sondern endgiltig fort vom Schlachtfelde!

Woher dies alles?

Die Verbündeten, die in dem ihnen nicht mehr ganz wahrscheinlichen Falle, daſs die Preuſsen Stand hielten, zum Angriffe entschlossen waren[216]), hatten beim Vormarsch aus dem Gebirge eine Rechtsschwenkung gemacht, die sie in den Stand setzte, den König, der östlich ihrer bisherigen Stellung sein Lager zwischen Schweidnitz und Alt-Jauernick an der Straſse nach Striegau mit der Front nach Südwesten hatte, im Falle eines für sie glücklich verlaufenden Zusammenstoſses von seiner vermutlichen Rückzugslinie auf Breslau abzudrängen.

Am 3. Juni morgens im Lager zwischen Alt-Reichenau und Wolmsdorf mit der Front nach Ost-Nordost hatte ihr rechter Flügel dem Feinde viel näher gestanden, als der linke, ja ihm fast die Flanke geboten, sodaſs für ihn besondere Sicherheitsmaſsregeln hatten getroffen werden müssen:

Das Korps Nadasdys, die Piketts der Infanterie und das aus drei Kavallerie-Regimentern[217]) bestehende Corps de Reserve, sowie die österreichische Avantgarde[218]) umgaben Flanke und Front des rechten Flügels im Bogen von Freiburg bis Hohenfriedeberg: vor dem linken standen nur die Ulanen in den Defileen gegen Kauder hin[219]).

Am Abend des 3. Juni dagegen stand das Heer in lang ausgedehnter Stellung von Hohenfriedeberg bis nach

---

[216]) Der Zweite Schlesische Krieg II, 161, abgedruckt aus dem eigenhändigen Feldzugsplan des Prinzen Karl vom 5. Mai, Wiener Kriegs-Archiv.

[217]) Etatsmäſsig je 1000 Pferde ohne die Grenadier-Kompagnie, ebenda I, 26* F.

[218]) nach der Wiener Relation (s. Neueröffnetes Kriegs-Archiv III, 552, und Lützow S. 132 f.), bestehend aus „1000 Commandirten von der Infanterie, dann aus den sämtlichen Karabinier- und Grenadier-Kompagnien zu Pferd (15 Kompagnien, etatsmäſsig je 94 Pferde) und einer Grenadier-Kompagnie von einem jeglichen Infanterie-Regiment“ (16 oder nach Keibel 15 Kompagnien). — Der Zweite Schlesische Krieg II, 162, giebt nach Prinz Karls eigenhändiger „Disposition umb die Defileen zu passiren“ vom 15. Mai (Wiener Kriegs-Archiv) die ursprünglich beabsichtigte, etwas abweichende Zusammensetzung an; bei dem thatsächlichen Zusammentreten der Avantgarde am 23. Mai (ebenda S. 206) wird nichts darüber bemerkt.

[219]) Wiener Relation, s. Neueröffnetes Kriegs-Archiv III, 555, und Lützow S. 136.

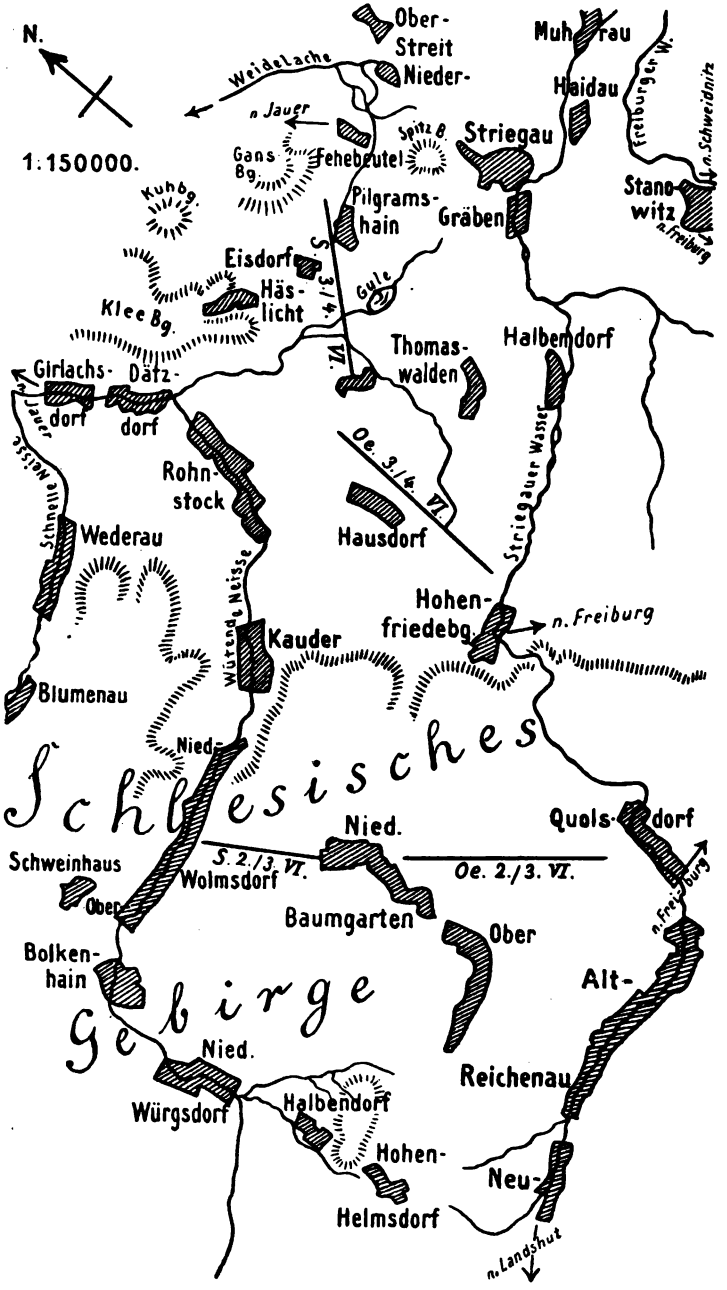
N.
1:150000.
Ober-
Streit
Nieder-
Weidelache
n. Jauer
Gans Bg.
Fehebeutel
Spitz B.
Striegau
Muh rau
Haidau
Freiburg er W.
n. Schweidnitz
Stano witz
n. Freiburg
Kuhb g.
Pilgrams- hain
Gräben
Eisdorf
S. 3./4. VI.
Häs- licht
Klee Bg.
Gule
Thomas- walden
Halbendorf
Girlachs- dorf
Dätz- dorf
Oe. 3./4. VI.
Rohn- stock
Hausdorf
Striegauer Wasser
Wederau
Kauder
Hohen- friedebg.
n. Freiburg
Blumenau
Nied-
Schlesisches
Nied.
Quols- dorf
Schweinhaus
S. 2./3. VI.
Wolmsdorf
Oe. 2./3. VI.
Baumgarten
Ober
Bolken- hain
Alt-
Gebirge
Nied.
Reichenau
Würgsdorf
Halbendorf
Hohen-
Neu-
Helmsdorf
n. Landshut

Pilgramshain und den Spitzbergen, Front nach Ost-Südost, mit dem zunächst zum Angriff bestimmten linken Flügel näher am Feinde, als mit dem rechten.

Dennoch blieb die Truppenverteilung dieselbe. Die Avantgarde, die der linke Flügel aus sich heraus bildete, entsprach nur der des rechten, war aber schwächer als diese. Der linke Flügel zählte an Infanterie 18 sächsische und 12 österreichische, zusammen 30 Bataillone, der rechte dagegen 45 Bataillone[220]). Der linke Kavallerieflügel zählte 24 sächsische Schwadronen mit einer Etatsstärke von zusammen etwa 5000 und vier österreichische Regimenter mit einem Etat von je 1000 Pferden, dazu die Ulanen mit ungefähr 3000 Pferden. Der rechte Kavallerie-Flügel bestand aus acht österreichischen Regimentern, dicht hinter ihm stand das Corps de réserve mit dreien und nahe dabei die Avantgarden-Kavallerie, an 1400 Pferde, zusammen nach dem Etat 11 000 Pferde, also nach Keibel auf dem Schlachtfelde anwesend ungefähr 8800 Pferde. Dem rechten Flügel ist auch das in seiner Stellung verbliebene Korps Nadasdys mit drei Husaren-Regimentern, die man auf 2400 Pferde veranschlagen kann, einem ungarischen Infanterie-Regimente und etwas regulärer Infanterie[221]) zuzurechnen, denn daſs es am Tage der Schlacht zu keiner Wirksamkeit kam und nur noch die geschlagenen Österreicher aufnehmen konnte, war natürlich nicht beabsichtigt.

Aber auch abgesehen von diesem Korps war der rechte Flügel an Infanterie um die volle Hälfte, an Kavallerie um etwa 500 Pferde stärker, als der linke, der zuerst zur Aktion kommen sollte.

Ganz anders bei den Preuſsen.

Muſste bei den Verbündeten schon ihre Stellung zum Feinde und die dadurch gegebene Möglichkeit, ihn von seiner Rückzugslinie abzudrängen, dem linken Flügel die Bestimmung zum Angriffsflügel aufprägen, selbst gegen die Absicht der Heeresleitung, so zog König Friedrich mit Bewuſstsein aus der Notwendigkeit, seinem kleineren

---

[220]) Die Etatsstärke betrug ohne Grenadiere je etwa 700 Mann, s. für die Sachsen die Etats von 1743 bei Schuster und Francke II, 23, für die Österreicher der Zweite Schlesische Krieg I, 25*f. Die Manquements sind nicht genau bekannt (vergl. oben S. 91), können jedoch beim Vergleiche groſser Massen innerhalb desselben Heeres auſser Ansatz bleiben.

[221]) Zusammen etwa 5000 Mann, s. ebenda S. 218.

Heere die durch die Stellung des Feindes bedrohte Rückzugslinie für den Fall eines ungünstigen Ausganges der Schlacht zu erhalten, die Konsequenz, den rechten Flügel vorzunehmen. Wenn uns nicht die entprechende Weisung des Königs an seine Generale[222]) aufbehalten wäre, so könnten wir diese Absicht aus der Truppenverteilung im Heere für die Schlacht folgern.

Zwar an Truppenmenge waren der rechte und linke Flügel der Infanterie und Kavallerie einander ziemlich gleich. Aber während z. B. die Truppen des Korps Nassau, welches in den Tagen vor der Schlacht zur Erhaltung der Verbindung zwischen Armee und Avantgarde den Nonnenbusch und Zedlitz an der Straſse von Schweidnitz nach Striegau besetzt gehalten hatte, 4 Bataillone und 20 Schwadronen, ihre Plätze nach der Ordre de Bataille wieder einnahmen, behielt sich der König nicht nur die aus 10 Schwadronen Kavallerie und 10 Schwadronen Husaren bestehende Reserve, sondern auch die bisherige Avantgarde unter du Moulin zur Verwendung vor, „da wo man ihrer bedürfen würde“[223]). Und diese Verwendung erfolgte bewuſster und beabsichtigter Weise nur auf dem rechten Flügel. In erster Linie erhielt er durch du Moulins Truppen eine Verstärkung um sechs Grenadier-Bataillone und 28 Schwadronen Husaren.

Somit stieg die Kavallerie, die mit Hohenfriedeberg für eine Reihe von Feldzügen auch für die preuſsische Armee zur schlachtentscheidenden Waffe wurde, hier von 46 auf 74 Schwadronen mit einer etatsmäſsigen Stärke von 10000 Pferden[224]), der sie effektiv sehr viel näher gekommen sind, als die Gegner der ihrigen.

Die Reserve aber ist zur Unterstützung des rechten Flügels bereits in Thätigkeit gewesen, noch ehe das Gefecht auf dem linken Flügel begonnen, sodaſs sie auch der Absicht des Königs nach ohne weiteres dem rechten Flügel zugerechnet werden kann mit einer Etatsstärke von weiteren 2600 Pferden. Also etatsmässig 12600 gegen 12000 Pferde,

---

[222]) Que l'attaque se ferait par la droite, par brigades et successiment, s. die Relation des Prinzen Ferdinand von Braunschweig bei Lützow S. 114. Vergl. auch des Königs Befehl an du Moulin, die Spitzberge zu besetzen, um als Stützpunkt für den rechten Flügel zu dienen, bei Stille S. 200.

[223]) Stille S. 200.

[224]) Die Schwadron Kavallerie zu 150, die Husaren-Schwadron zu 110 Pferden gerechnet, s. den Ersten Schlesischen Krieg I, 69 f.

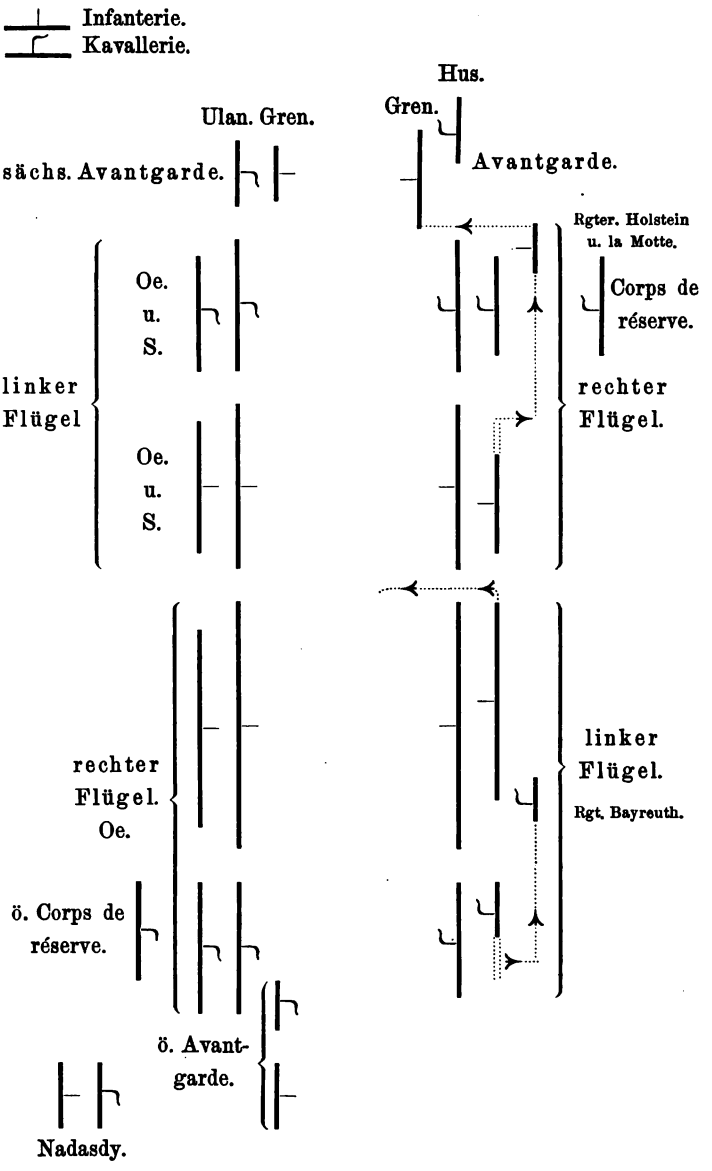
Infanterie.
Kavallerie.
Ulan. Gren.
sächs. Avantgarde.
Oe. u. S.
linker Flügel
Oe. u. S.
rechter Flügel. Oe.
ö. Corps de réserve.
ö. Avant-garde.
Nadasdy.
Verbündete.
Hus.
Gren.
Avantgarde.
Rgter. Holstein u. la Motte.
Corps de réserve.
rechter Flügel.
linker Flügel.
Rgt. Bayreuth.
Preufsen.

effektiv mindestens 11000 gegen bestenfalls, wenn nämlich keine Ulanen detachirt waren, 10000 Pferde, von denen aber die 3200 österreichischen nicht rechtzeitig zur Stelle waren.

Auch die reichliche Zuteilung von Artillerie an den preußischen rechten Flügel darf hier nicht unerwähnt bleiben: du Moulin erhielt vier schwere Geschütze[225]) zu den zwölf leichten seiner Bataillone, und im Anmarsch zur Schlacht ließ der König unmittelbar auf den rechten Kavallerieflügel eine Batterie von sechs Vierundzwanzigpfündern folgen[226]), die dann, auf dem Gräbener Fuchsberg aufgefahren, ihr Feuer mit den Geschützen der Avantgarde über der sächsischen Kavallerie kreuzte.

Auch noch während der Schlacht fand ein beständiges Drängen nach rechts statt, absichtlich in der Verstärkung du Moulins durch zwei Regimenter des rechten Infanterieflügels[227]) und durch das Rechtsherausziehen des zweiten Treffens vom linken Infanterieflügel zur Umfassung der Österreicher[228]), aber auch unabsichtlich, indem z. B. das Dragoner-Regiment Bayreuth, das seinen Platz am linken Flügel nicht rechtzeitig einzunehmen imstande gewesen war, sofort bei dem linken Infanterieflügel die Funktion des nach rechts abgerückten Corps de réserve übernahm[229]).

So hatte der König dem zum Angriffe bestimmten Flügel seines Heeres alle Chancen des Erfolges zu sichern gesucht.

Die nebenstehende Skizze giebt eine schematische Darstellung der sich nach allem ergebenden Truppenverteilung in beiden Heeren.

Durch das Zusammentreffen, daß jeder Teil unter dem zwingenden Einflusse der allgemeinen Lage seinen nördlichen Flügel zum angreifenden machen mußte, daß aber nur einer von beiden Teilen dieser klar erkannten Notwendigkeit auch mit der That Rechnung trug, geschah es, daß einerseits im Norden der Zusammenstoß um mehrere Stunden früher erfolgte, als die Gegner sich am entgegengesetzten Ende des Schlachtfeldes zu erreichen vermochten, und daß andererseits an jener für ihr Wohl

---

[225]) Relation des Prinzen Ferdinand von Braunschweig s. Lützow S. 114.

[226]) S. den Zweiten Schlesischen Krieg II, 225. 228.

[227]) S. oben Anm. 211.

[228]) Der Zweite Schlesische Krieg II, 235.

[229]) Ebenda 236 und 238.

und Wehe entscheidenden Stelle die schwächere Armee in jeder Hinsicht mit Übermacht auftreten konnte, um dadurch teils fast kampflos zu siegen, dort aber, wo ihr trotz fast durchweg besserer Ausbildung und Führung das Glück nicht gleich lächeln wollte, vorübergehende Rückschläge sofort auszugleichen.

Das Opfer dieser Verhältnissee wurden in erster Linie die sächsischen Grenadiere. Sie hatten bei der verbündeten Armee die Spitze des angreifenden Flügels bilden sollen, und gerade sie mufsten die Wucht eines angemessen verstärkten Angriffsflügels empfinden, dergestalt, dafs sie nicht einmal vor dem zur Zeit unvergleichlichen Gewehrfeuer der preufsischen Infanterie, sondern gleichsam vor ihrem blofsen Anblick zurückzuweichen gezwungen wurden.

Stille sagt[230]) von den Truppen, die du Moulin und der rechte Kavallerieflügel zu bekämpfen hatten, „von dem ersten Erfolge der Kavallerie an habe der Feind nur ein Rückzugsgefecht geführt"; wir müssen mit Bezug auf die sächsischen Grenadiere diesen Ausspruch dahin erweitern, dafs sie von dem Augenblicke an, wo sie den Feind hatten anrücken sehen, nur ein Rückzugsgefecht nach dem andern geführt haben.

Allerdings auch dies nicht nutzlos für das grofse Ganze! Denn dadurch, dafs sie trotz der tief niederdrückenden Verhältnisse, unter denen sie fochten, bei aller körperlichen Ermattung durch die seit dem Mittage des vorigen Tages kaum unterbrochenen Anstrengungen, zum weitaus gröfsten Teile genug Standhaftigkeit bewiesen, um als geschlossene Truppe zusammenzuhalten, auch als die eigene Kavallerie auf sie einritt, hielten sie in den zehn Bataillonen du Moulins einen dreifach überlegenen Gegner sich gegenüber fest[231]), der sich im

---

[230]) S. 206.

[231]) Nach den Berechnungen von Keibel S. 151 betrug die auf dem Schlachtfelde sich bewegende Infanterie auf verbündeter Seite etwa 37 500 Mann mit 81 leichten Geschützen gegenüber 38 600 Mann mit 138 leichten Geschützen auf Seiten der Preufsen. Dadurch also, dafs 13 Kompagnien, nach einigen Verlusten kaum noch 1300 Mann mit 4 leichten Geschützen, 10 preufsische Bataillone, jedenfalls über 5000 Mann mit 20 leichten und 4 bis 8 schweren Geschützen, sich gegenüber festhielten, liefsen sie das numerische Übergewicht der preufsischen Infanterie in sein Gegenteil umschlagen und paralysierten einen verhältnismäfsig grofsen Teil der feindlichen Übermacht an Artillerie.

Falle ihrer gänzlichen Auflösung wohl kaum besonnen hätte, der sächsischen Infanterie in der Gule durch einen Flankenangriff die völlige Vernichtung zu bringen.

Andererseits hätte auch unter den obwaltenden Verhältnissen der König in dem größeren Teile dieser Truppen eine fast intakte Reserve gefunden, um auf dieselbe Weise das Glück der Schlacht zu seinen Gunsten zu wenden, falls der erste Angriff seines rechten Infanterieflügels auf die Gule abgeschlagen worden wäre[232]).

c) Der Rückzug.

Kehren wir zu den Resten des Korps zurück, die wir am südlichen Ende von Pilgramshain verließen: dreizehn Kompagnien, in drei Bataillone gegliedert, mit vier Geschützen unter zwei Stabsoffizieren.

Pahlen rühmt sich des guten Rückzuges, den er gemacht habe; das würde im Munde des Unterlegenen nun nicht allzuviel bedeuten, obgleich er anführt, daß ihm die große Überlegenheit der Feinde keine seiner Kanonen habe nehmen können; aber Stille[233]) bestätigt ihm dies Selbstzeugnis: der Rückzug sei unter guter Ausnutzung des Geländes, das ja allerdings den Zurückgehenden mehr Vorteile bot, als den Verfolgern, — auch Pahlen hebt dies hervor, — und mit taktischem Geschicke gemacht worden. Daß diese Bemerkungen wirklich den Grenadieren gelten, zeigt die genaue Anführung der preußischen Truppen, die an dem Gefechte gegen sie und die Kavallerie des linken Flügels beteiligt waren: der Avantgarde, des rechten Kavallerieflügels und eines kleinen Teils des rechten Infanterieflügels (Regimenter Holstein und Lamotte). Aus den Andeutungen Stille's kann man schließen, daß der Rückzug der Grenadiere den Brechelsberg und Eisdorf berührte: er spricht von der Höhenkette, die von dem ersten Kampfplatze bis zu den Defileen reicht und den Zurückgehenden von großem Nutzen gewesen sei.

---

[232]) Vergl. seine sehr ähnliche Maßregel auf dem linken Flügel gegen die Österreicher, der Zweite Schlesische Krieg II, 235; daß er ein derartiges Manöver auch mit Truppen, die schon im Feuer gewesen, für ausführbar hielt, beweist seine Darstellung dieser Maßregel in der Histoire de mon temps von 1746 (Publ. aus den Kgl. Preuß. Staats-Archiven IV, 375) und von 1775 (Oeuvres III, 114).

[233]) S. 207.

Der Brechelsberg hat an seiner Westseite an einigen Stellen steile Hänge gegen Eisdorf, dessen Gärten, wie diejenigen der anderen Dörfer auf dem Schlachtfelde, mit Mauern umgeben sind. Wir werden hier die Gegend zu suchen haben, die ein Teilnehmer dieses Rückzuges[234]) als „Berge und hohle Wege" bezeichnet, durch welche sie „sich retiriren müssen".

Pahlen wird Bedenken getragen haben, seinen Weg durch das Dorf hindurch zu nehmen, nicht sowohl wegen der Gefahr, daſs die für den Infanteriekampf nötige Geschlossenheit hätte verloren gehen können, sondern weil es wahrscheinlich sehr schwierig gewesen wäre, die auf den Tod ermatteten Grenadiere sofort wieder aus diesem scheinbaren Zufluchtsort herauszubringen, die bei der jeden Augenblick zu befürchtenden Gefahr der Rückkehr preuſsischer Kavalleriemassen von der Verfolgung dort wie in einer Mausefalle gesessen haben würden, selbst wenn sie sich so lange gegen die noch immer nachrückenden Bataillone du Moulins hätten halten können. So ging er denn am Westabhange des Brechelsberges um die Ostseite des Dorfes herum.

Aber die befürchtete letzte Prüfung sollte seiner Truppe nicht erspart bleiben. Von dem Nordende von Eisdorf sind es nur 1300 Schritte nach Häslicht, das zwischen höheren Erhebungen, den südlichen Ausläufern des Kleeberges, eingebettet liegt; dort konnten sich die Grenadiere gerettet glauben. Sei es nun, daſs das Verlangen, der Lage, in welcher man sich befand, so schnell wie möglich zu entrinnen, zu einer Unvorsichtigkeit verführte, sei es, daſs man befürchten muſste, bei einem etwaigen Ausbiegen nordwärts in stärker koupiertes Terrain schlieſslich noch zum Kampfe mit den nachrückenden preuſsischen Bataillonen gezwungen zu werden, die ohne Furcht vor feindlicher Kavallerie geradeaus marschieren und Häslicht zu gleicher Zeit mit den Sachsen erreichen konnten — genug, in dem ebeneren Gelände zwischen Eisdorf und Häslicht geschah es, daſs man mit preuſsischer Kavallerie zusammentraf, der diesmal die Grenadiere als einziges Angriffsobjekt gegenüberstanden.

---

[234]) Der Korporal Knoll von der Grenadier-Kompagnie Fernhaber des Regiments der Königin, von Graf v. Friesens Bataillon, Aussage 21 bei Hoffmann S. 42.

Von der Verfolgung der zerstreuten sächsisch-österreichischen Kavallerie zurückkehrend, die das für geschlossene Kavalleriekörper nicht zugängliche Gelände am Rande des Gebirges erreicht hatte[235]), eingedenk des Befehles des Königs, „sich auf die feindliche Infanterie zu repliiren", warfen sich das Regiment des Prinzen von Preufsen und die Schwadron Gardes du Corps nebst Husaren auf Pahlens Truppe, welche die Reiter nicht mehr fern zu halten im stande war, da ein grofser Teil der Leute seine letzten Patronen — jeder Mann hat 36 geführt — hier verschofs[236]).

Der Ort, wo dies geschah, mufs der Kavallerie genügenden Raum zu Evolutionen geboten haben, denn es gelang ihr, auf einem Flügel der Grenadiere einzubrechen, deren eine ganze Anzahl niedergehauen wurden; viele flohen oder riefen Pardon und wurden gefangen[237]).

Dafs die Verluste sehr bedeutend gewesen sein müssen, beweist die Angabe der preufsischen offiziellen Relation[238]), die Gardes du Corps hätten zwei Kompagnien Grenadiere in die Pfanne gehauen. Trotzdem hielt die Truppe als solche auch jetzt noch zusammen und bewahrte sich ihre vier Geschütze, indem sie sich mit Bajonnett und Kartätschen verteidigte, so dafs sie sich nach Häslicht zurückziehen konnte, das zwischen den umgebenden steilen Abhängen dem aus der Ebene Kommenden nur eine schmale, von Gartenmauern gebildete Front zeigt, zu deren sogleich durch Pahlen angeordneter Besetzung[239]) ein ge-

---

[235]) Stille S. 207.

[236]) Aussage 2, 3 und 21 bei Hoffmann S. 33, 34, 42. Auch hierin liegt ein Beweis, dafs dieser Zusammenstofs gegen Ende des Marsches über das Schlachtfeld stattfand. Wäre dieser Munitionsmangel in einem früheren Stadium eingetreten, das die Möglichkeit eines nochmaligen Zusammenstofses mit feindlicher Kavallerie offen liefs, so hätten diese Kompagnien nicht bis zum Schlusse zusammengehalten.

[237]) Aussage 3 ebenda. Gefangen wurde hier auch der Korporal Knoll mit 30 Mann, s. Aussage 21. — Der Schauplatz dieses Gefechtes ist durch den Zusammenhang alles Vorhergegangenen genügend festgestellt; auf die Bestimmung der beteiligten preufsischen Truppen kommen wir sogleich zurück.

[238]) S. Polit. Corresp. IV, 185.

[239]) S. Pahlens Brief. — Keibel S. 278 kann sich der Annahme des Generalstabswerkes, dafs dies Dorf Häslicht gewesen sei, nicht anschliefsen, da das Gelände südlich von Pilgramshain und Eisdorf, durch das vorher der Rückzug gegangen sein müsse, „eine ziemlich ebene, gehölz- und wasserlose Fläche zu sein scheine", nicht aber, wie Pahlen schreibe, seinem Rückzuge sehr günstig, der Verfolgung,

ringer Bruchteil seiner Kräfte ausreichte, und das rückwärts einen Ausgang in ein für geschlossene Kavalleriekörper unbrauchbares Gelände bietet.

In verhältnismäfsiger Sicherheit, denn die preufsischen Bataillone hörten jetzt auf nachzudrängen, konnte ihnen Pahlen einige Ruhe nach ihren Anstrengungen gönnen, „sie wären sonst vor Hitze, Müdigkeit und Durst liegen geblieben[240]).

Es mufs gegen 7 Uhr morgens gewesen sein; um diese Zeit hatte sich auch das Geschick der unter Oberst v. Schönberg und Oberstleutnant v. Gersdorff abgedrängten Kompagnien erfüllt. Bei Pilgramshain durch die Kavallerie gezwungen, weit nordwärts auszubiegen, nahmen sie ihren Rückzug an den nordöstlichen Abhängen des Brechelsberges, der sie den Blicken ihrer Waffengenossen und ihnen die Aussicht auf das Schlachtfeld entzog, und über den Rücken von dessen nördlicher Fortsetzung hin in der Richtung auf Eisdorf[241]), stets verfolgt von einigen Reiterhaufen, wahrscheinlich Natzmer-Husaren, in der Hoffnung, dort wieder Anschlufs an sächsische Kavallerie zu gewinnen; und in der That sah man Kavallerie herankommen, aber — es waren keine Sachsen, man hatte den Feind vor und hinter sich.

Das fünf Schwadronen starke preufsische Dragoner-Regiment von Nassau folgte, wie die anderen Regimenter vom Corps de réserve, dem rechten Kavallerieflügel. Von der Höhe des Niederweges, beim Abstieg nach Pilgramshain, sah man drüben nördlich des Dorfes das vereinzelte Bataillon sich bewegen. Eine andere Gelegenheit zur Betheiligung am Kampfe fand sich für das Re-

---

nach Stille, ungünstig. Nun wäre Pahlen allerdings sehr thöricht gewesen, wenn er mit seiner kleinen, isolierten Infanterietruppe auf jenes Gelände hinausgetreten wäre, das die siegreiche preufsische Kavallerie beherrschte, anstatt seinen Rückzug, wie oben angegeben, zu nehmen; sobald sich das offene Gelände nicht mehr umgehen liefs, widerfuhr ihm Unheil. Dätzdorf und Girlachsdorf, die Keibel wegen des vorliegenden schwierigen Geländes zur Auswahl vorschlägt, bieten nicht die gleiche Verteidigungsfähigkeit und den gegen Kavallerie gesicherten Ausgang, konnten also nicht so sehr als Zufluchtsörter gelten, wie Häslicht.

[240]) S. Pahlens Brief.

[241]) Der Grenadier Tauchmann, Aussage 6 bei Hoffmann S. 36, sagt: „nach einem Dörfgen zu"; die Bezeichnung ist treffend, denn Eisdorf ist thatsächlich der kleinste Ort auf dem nördlichen Teile des Schlachtfeldes; auf dem südlichen ist nur Neu-Ullersdorf kleiner.

giment nicht mehr. So schickte der Kommandeur, dem nach Angabe des Schlachtberichtes in den Ungedruckten Nachrichten[242]) der König vor der Schlacht die Weisung gegeben haben soll, das Regiment jedenfalls zum Choc auf Kavallerie oder Infanterie zu bringen, Oberst von Langermann, den Kapitän von Gersdorff mit einer Patrouille ab, um festzustellen, ob die beobachtete Truppe Freund oder Feind sei, und sie im letzteren Falle zur Übergabe aufzufordern. Oberst v. Schönberg lehnte die Aufforderung ab, und so wurde seine Truppe trotz heftigen Feuerns aus ihren vier Kanonen und kleinem Gewehr gänzlich niedergeritten; etwa 400 Mann und die beiden Stabsoffiziere blieben auf dem Platze, der kleine Rest wurde gefangen, die Kanonen genommen. An dem Angriffe beteiligten sich auch die Husaren, wahrscheinlich vom Regimente von Natzmer, die den Grenadieren seit dem Zusammentreffen bei Pilgramshain gefolgt waren. Ein Teilnehmer an diesem letzten Gefechte auf Seiten der Unterlegenen, der Grenadier Franz Tauchmann[243]), berichtet, das Bataillon habe nach abgegebener Decharge „sich bereits verschossen und zur Ladung nicht kommen können"; d.h anstatt des Abteilungsfeuers, glieder-, pelotons- oder divisionsweise, bei welchen immer ein Teil der Truppe schufsfertig blieb, während die anderen feuerten oder wieder luden, war, vielleicht in der Aufregung des gefahrvollen Augenblickes gegen den Befehl, eine Bataillonssalve abgegeben worden. Kein Teil des Bataillons war mehr schufsbereit, so dafs eine Pause in dem Feuer entstehen mufste, während welcher die Kavallerie einbrach und die Grenadiere zur Verteidigung mit dem Bajonnett nötigte. Mit welcher Wut die preufsischen Dragoner eingehauen haben, zeigt der Umstand, dafs Tauchmann nach dem ersten Hiebe, der ihn zu Boden streckte, noch vier fernere über den Kopf erhalten zu haben angiebt. Vor seiner Verwundung sah er bereits den Obersten

---

[242]) I, 332, und in der Geschichte des Regiments ebenda V, 441. Die Angabe an der ersten Stelle, dafs die Grenadiere Eisdorf besetzt hielten, läfst sich mit der weiteren Erzählung ebendaselbst nicht vereinigen, da ein Kavallerieangriff gegen besetzte Mauern oder Zäune nicht denkbar ist, ein solcher in das Defilé der Dorfstrafse hinein anders hätte verlaufen müssen. Die Variante der zweiten Stelle, welche von der angeblichen Besetzung des Dorfes im Plusquamperfektum redet, kennzeichnet sie als bloíse Vermutung.

[243]) Hoffmann S. 36.

von Schönberg mit dem Tode ringen, ein Beweis dafür, daſs sich seine Erzählung, die er nicht durch Ortsnamen zu lokalisieren vermochte, auf das Gefecht mit den Nassau-Dragonern bezieht.

Über diese beiden letzten Gefechte der sächsischen Grenadiere gegen preuſsische Kavallerie berichtet die offizielle preuſsische Relation[244]), das Kürassier-Regiment Prinz von Preuſsen habe das ganze Regiment von Schönberg in Stücke gehauen, die Schwadron Gardes du Corps aber zwei sächsische Grenadier-Kompagnien. Erstere Angabe beruht offenbar auf einer Verwechselung des Füsilier-Regiments von Schönberg mit dem Grenadier-Korps, welches dessen Chef und Kommandeur in der Schlacht führte, wahrscheinlich veranlaſst durch einen Bericht, daſs ein mit seiner Truppe niedergehauener Oberst etwa von Kriegsgefangenen als jener Regimentschef erkannt worden sei. Bei der Vergleichung einer gröſseren Anzahl von Berichten und Mitteilungen mag dieser Irrtum der offiziellen Relation, die schon zwei Tage nach der Schlacht fertig vorlag, sich aufgeklärt haben, denn der König schreibt in der Histoire de mon temps von 1746[245]) nur, die Kavallerie sei über die Fliehenden hergefallen und habe zwei Bataillone niedergesäbelt. Ob diese Angabe den Sinn hat, daſs in zwei Fällen erfolgreiche Angriffe auf Grenadier-Bataillone gemacht worden sind, oder ob sie mit Bewuſstsein die durch die bisherigen Auseinandersetzungen klargestellte Thatsache wiedergiebt, daſs von den fünf Bataillonen des Grenadier-Korps nur drei davon kamen, zwei völlig vernichtet wurden, steht dahin.

Als Friedrich der Groſse seine Histoire de mon temps im Jahre 1775 überarbeitete, veranlaſste ihn die Angabe der ersten Redaktion in Verbindung mit der Erinnerung, daſs die Gardes du Corps, die seit Beginn des siebenjährigen Krieges drei Schwadronen zählten, sich bei Hohenfriedeberg besonders ausgezeichnet hätten[246]), dazu,

---

[244]) Polit. Corresp. IV, 185.

[245]) Publikationen aus den Kgl. Preuſsischen Staats-Archiven IV, 374. Geflohen sind allerdings nicht die Grenadiere, sondern der sächsische Infanterieflügel, aber dies ist der allgemeine Eindruck, den der König von den Vorgängen gehabt hat, da er die beiden Gefechte der Grenadiere von seinem Standpunkte bei der Stiller Mühle (der Zweite Schlesische Krieg II, 228) wahrscheinlich nicht hat beobachten können.

[246]) Ihr Kommandeur wurde vom Rittmeister sofort zum Oberstleutnant befördert.

ihnen die Niedermetzelung der beiden Bataillone zuzuschreiben[247]), obgleich nach der offiziellen Relation nur zwei Kompagnien auf ihre Rechnung kamen.

Dieselbe Anzahl von zwei Bataillonen nennt eine andere Nachricht, die damit das Einhauen von Natzmer-Husaren in eine Truppe sächsischer Grenadiere und die Angabe zweier sächsischer Regimentsnamen, wahrscheinlich durch dort Gefangene kombiniert hat[248]). Daſs wir die Grenadier-Kompagnien vom Regimente Xaver in dem Bataillon des Oberstleutnants von Gersdorff vom selben Regimente zu suchen hätten, haben wir oben vermutungsweise festgestellt, daraus wäre hier zu folgern, daſs die Natzmerschen Husaren bei der Vernichtung der Bataillone unter Schönberg und Gersdorff beteiligt waren.

Auſserdem waren hier nur die Nassau-Dragoner beteiligt; andere Regimenter hatten keinen besonderen Anlaſs, sich ihre Gegner dort hinter dem Berge zu suchen, wohin man von dem Schauplatze der Reiterkämpfe keinen Ausblick hatte.

Folglich waren es Pahlens Grenadiere, die von den Prinz von Preuſsen-Kürassieren und Gardes du Corps angegriffen wurden; daſs auch hier Husaren beteiligt waren, sagt der „von Preuſsischen Husaren und Reutherey“ gefangene Korporal Knoll[249]). Haben die drei Husaren-Regimenter der Avantgarde, Natzmer, Ruesch und Soldan, doch an allen Kämpfen des rechten Kavallerieflügels teilgenommen. Wie schon erwähnt, erfuhr man bei der sächsischen Armee nichts Sicheres über den Verbleib der Kompagnien unter Schönberg und Gersdorff; die mit ihnen gefallenen Offiziere werden in den frühestens zehn Tage nach der Schlacht veröffentlichten[250]) namentlichen Offiziers-Verlustlisten unter denen, von deren Schicksal man nichts wuſste[251]), aufgeführt, so Gersdorff, Gerand, Mosel, die ein Grenadier[252]) als Leichen gesehen hat.

Wenn man diese Rubrik der Listen daraufhin ansieht, so kann man aus den dort nach Regimentern aufgeführten Verlusten ganzer Gruppen von Offizieren auf

---

[247]) S. Oeuvres III, 113.

[248]) Gn. E. v. Natzmer, George Christoph v. Natzmer, S. 76 (vergl. oben S. 80).

[249]) Aussage 21 bei Hoffmann S. 42.

[250]) S. unten S. 134.

[251]) „Unwissend: . . . .“

[252]) Hoffmann S. 34 Aussage 3.

den Untergang von etwa sechs Kompagnien mit ihren Offizieren schliefsen, je einer von Prinz Xaver, Weifsenfels, Franz Pirch, Sachsen-Gotha und zweier vom Regimente Schönberg.

Von dem Grenadier-Korps blieben thatsächlich nur die Reste von Pahlens 13 Kompagnien übrig, die jetzt in Häslicht lagen; doch blieben sie nicht lange isoliert.

21 preufsischen Bataillonen vom rechten Flügel unter dem Feldmarschall Erbprinzen Leopold von Anhalt-Dessau war es gelungen, die 18 sächsischen und 12 österreichischen Bataillone, welche den linken Infanterieflügel des verbündeten Heeres bildeten, zu schlagen und in Unordnung aus der Gule nordwestwärts zurückzuwerfen, ehe der österreichische rechte Flügel kampfbereit zur Stelle war. Einige sächsische und österreichische Bataillone sammelten sich auf den Höhen südwestlich von Häslicht, als die Preufsen am nordwestlichen Rande der Gule das Vordringen einstellten[253]). So stellte sich der Zusammenhang der Grenadiere mit ihrer Infanterie wieder her.

Während die Kämpfe auf dem anderen Flügel jetzt erst begannen, waren sie hier völlig zu Ende. Nicht so die Strapazen, denn an die verlorene Schlacht schlofs sich noch ein starker Tagemarsch.

Den Rückzug in das Gebirge über Dätzdorf, Wederau und Bolkenhain deckten die Bataillone auf den Höhen und die Grenadiere im Dorfe. Der Marsch ging weiter über Halbendorf, wo die Spitze der Kolonne während einer dreistündigen Marschpause blieb[254]), in das gemeinsame Lager bei Alt- und Neu-Reichenau.

Nachdem die Grenadiere am Tage vor der Schlacht die Avantgarde gebildet, in der Nacht den Vorpostendienst versehen, dann den Abzug vom Schlachtfelde gedeckt hatten, fiel ihnen jetzt auch die Aufgabe der Arrièregarde zu. Diese Wahl empfahl sich dadurch, dafs sie allein sich festen inneren Zusammenhang bewahrt und als einzige Truppe sich eine im Verhältnisse zu ihrer Stärke stehende Artillerie erhalten hatten. Von den 28 leichten Geschützen, welche die Infanterie nach den Abgaben an die Grenadiere noch besafs, waren 27 in der

---

[253]) Der Zweite Schlesische Krieg II, 231.

[254]) Neueröffnetes Kriegs-Archiv III, 581; Archivarische Nachrichten, Milit.-Wochenbl. 1841 S. 138 und Lützow S. 150.

Gule verloren gegangen[255]), zum Teil in dem sumpfigen Boden stecken geblieben[256]).

Der schweren Artillerie, die kaum zur Thätigkeit gekommen war, hatte der Herzog von Weifsenfels, als er den Befehl zum Rückzuge erliefs, einen Vorsprung gegeben.

Die Grenadiere verliefsen das Schlachtfeld zuletzt. Aus der Angabe Pahlens, dafs sie 13 Stunden im Gefecht standen, das soll wohl heifsen, mit dem Feinde in Berührung blieben, müfste man folgern, dafs sie Häslicht bis gegen 11 Uhr besetzt gehalten hätten; denn die erste Fühlung mit dem Feinde, d. h. das gegenseitige Erblicken der Vorposten, trat erst am Abend vorher gegen 10 Uhr mit Besetzung der Vorpostenstellungen ein. Dafs die Grenadiere vorher an einem Gefechte beteiligt gewesen wären, davon wissen wir nichts.

Die Angabe ist jedoch stark übertrieben, denn da uns von zwei von einander unabhängigen Quellen[257]) berichtet wird, die Armee sei um 6 Uhr abends im Lager vereinigt gewesen, so mufs der Abmarsch aus Häslicht angesichts des Marsches von über $3^1/_2$ Meilen und der dreistündigen Ruhezeit bedeutend früher erfolgt sein.

Bis zu der Marschpause, welche die Grenadiere nach einem Marsche von starken zwei Meilen in Bolkenhain hielten, werden eben die Schlachtteilnehmer sich noch kein sicheres Urteil über die Zeitverhältnisse wieder haben bilden können. Von Bolkenhain aber ist der Brief datiert, in welchem Oberstleutnant von Pahlen über seine Erlebnisse berichtet.

Ein Marsch von ferneren anderthalb Meilen liefs sie um 6 Uhr abends im Lager bei Neu-Reichenau eintreffen, aus welchem sie bald nach Mitternacht wieder aufzubrechen hatten, um den Rückzug nach Landeshut fortzusetzen.

d) Die Verluste

des Grenadier-Korps waren sehr bedeutend.

Leider sind die Nachrichten darüber sehr unzuverlässig; die mit den Kompagnien unter Schönberg ver-

---

[255]) Neueröffnetes Kriegsarchiv III, 631 und Tab. I, Östreich. Militär. Zeitschrift 1825 III, 121, Schuster und Francke II, 41.

[256]) Angaben mehrerer Soldaten bei Hoffmann.

[257]) Relation des Prinzen Ludwig Ernst von Braunschweig, sowie Archivarische Nachrichten s. Milit.-Wochenbl. 1841 S. 138 und Lützow S. 150.

loren gegangenen Kanonen finden sich in den bald nach der Schlacht noch auf dem Rückzuge durch das Gebirge auf sächsischer Seite zusammengestellten Verlustlisten nicht verzeichnet, da man noch keine Gewifsheit über das Schicksal dieser ganzen Truppe hatte; daher sind nur die 27 Kanonen und eine Haubitze, die die Infanterie im Kampfe in der Gule einbüfste, als verloren angegeben. In dieser Form ist die Verlustangabe auch in die Litteratur übergegangen[258]). Die Verluste der Häslicht besetzt haltenden 13 Kompagnien giebt Pahlen auf 11 Offiziere und etwa 800 Mann an, die Verlustlisten dagegen[259]) nennen bei allen Regimentern zusammen nur 547 Grenadiere und Zimmerleute, davon 58 verwundet, die übrigen tot, vermifst oder gefangen. Pahlens Angaben können sich nicht auf das ganze Korps oder auf die 18 sächsischen Kompagnien beziehen, wie die einfache Erwägung zeigt, dafs die mit Schönberg und Gersdorff verloren gegangenen vier Kompagnien etatsmäfsig 16 Offiziere zählten[260]), also mit Einschlufs der Stabsoffiziere allein schon mehr als 11 verloren haben müssen. Und wenn auch die von Pahlen angegebene Zahl durch Versprengte und aus der Gefangenschaft Entflohene sich nachträglich stark ermäfsigt haben kann, eine Übereinstimmung mit den veröffentlichten Listen kann sich daraus allein noch nicht ergeben, obgleich diese frühestens zehn bis zwölf Tage nach der Schlacht zur Veröffentlichung gekommen sind[261]).

von Schönberg[262]) giebt in einer Anmerkung die Verluste der Grenadiere auf 789 Mann an; auf welche Quelle er sich stützt, sagt er nicht. Diese Angabe würde der Zahl Pahlens nahezu entsprechen.

Die Stärke der gänzlich verlorenen vier Kompagnien berechnet Keibel[263]) aus der Vergleichung verschiedener Verlustlisten auf 465—467 Mann; zieht man diese von

---

[258]) Neueröffnetes Kriegsarchiv III, 631 und Tab. I; Östreichische Milit. Zeitschrift 1825 III, 120; Schuster und Francke II, 41.

[259]) Neueröffnetes Kriegsarchiv III, 631 Tab. I.

[260]) Schuster und Francke II, 22.

[261]) Der Abdruck im Neueröffneten Kriegsarchiv III, 631 ff. befindet sich in einer Lieferung, deren zeitlich jüngster Beitrag bis zum 1. Juli reicht; er wird jedoch als „Nachholung" im Anschlufs an die vorhergehende Lieferung bezeichnet, die bis zum 16. Juni reicht.

[262]) S. 124 Anm.

[263]) S. 432, Anm. 2.

Schönbergs Gesamtzahl ab, so bleiben 322—324 Mann Verlust für die 13 Kompagnien Pahlens und eine gänzlich zersprengte, eine Zahl, die an sich nichts Unwahrscheinliches hat, aber sich auch nicht mit der Angabe der offiziellen Verlustliste vereinigen läfst.

Genaues läfst sich darüber zur Zeit nicht feststellen.

Über das Loos der Gefangenen erfahren wir aus den Verhören noch allerlei interessante Einzelheiten.

Als Tauchmann längere Zeit nach der Niedermetzelung seines Bataillons durch die Nassau-Dragoner zu sich gekommen war, fand er Schönberg und Gersdorff tot auf der Wahlstatt[264]). Seinen tötlich verwundeten Leutnant von der Mosel hat er dann nach Eisdorf hineingeschafft, wo noch einige hundert verwundeter Sachsen lagen.

Aus dem Wortlaute, er habe den Verwundeten „auf einen Schiebekarn legen und in das Dörfgen bringen und verbinden lassen", ergiebt sich, dafs dies erst später am Tage, etwa um Mittag geschehen sein kann. Die preufsischen Soldaten nämlich, die ihn und 20 andere Grenadiere eskortierten, um sie in einem Meierhofe[265]) in dem Dorfe einzusperren, werden sich zu jener Hilfeleistung kaum herbeigelassen haben, vielmehr werden Bauern, die zur Aufräumung des Schlachtfeldes aufgeboten waren, seinen Wunsch ausgeführt haben.

Ein Grenadier vom 1. Garde-Regiment von Pahlens Bataillon nennt uns für diesen ersten Akt der Aufräumung des Schlachtfeldes[266]) eine bestimmte Zeit, die trotz der Unzuverlässigkeit aller solcher Angaben eine gewisse Wahrscheinlichkeit hat: etwa 1 Uhr nachmittags. Er wurde gleichfalls in ein Dorf gebracht „und in einen Meierhof daselbst eingeschlossen", wo sich[267]) etwa 300 österreichische und sächsische Gefangene befanden.

Schon die sachliche Übereinstimmung beider Aussagen läfst annehmen, dafs dies gleichfalls Eisdorf gewesen sei. Die Kavallerieangriffe auf Pahlens und Friesens

---

[264]) Aussage 6 bei Hoffmann, S. 36.

[265]) Ebenda S. 37.

[266]) Von dem Sammeln der Gefangenen sagt er: „maafsen sie alles, was sie gefunden, aufgeraffet und mitgenommen hätten" s. Aussage 3 bei Hoffmann S. 34.

[267]) Auch nach Aussage 1 und 2, ebenda S. 32 f.

Bataillone fanden westlich von Eisdorf statt[268]); so lag dieses am bequemsten, um dort die Gefangenen zeitweilig unterzubringen; da dieser Grenadier nur diesen einen Tag in der Gefangenschaft verblieb, kann er nur in oder bei Eisdorf die Leichen von Schönberg[269]), Gersdorff, Gerand und von der Mosel[270]) gesehen haben.

Hoffmann irrt also, wenn er[271]) die Angaben dieses und zweier anderer Grenadiere derselben Kompagnie „ein Dorf bald bey Jauer", „ein Mäuerhoff bey Jauer", beziehentlich „zwischen Striegau und Jauer" auf den Gutshof von Fehebeutel an der Straſse von Striegau nach Jauer deutet.

Dieses Dorf lag für die vorläufige Unterbringung der Gefangenen viel zu weit rückwärts und zugleich über den rechten Flügel des preuſsischen Heeres hinaus, nur auf Umwegen erreichbar, jenseits der Sumpfniederung der Weidelache.

Die Bewachung der Gefangenen war nicht mustergiltig; besonders die sächsischen Landeskinder zogen daraus Nutzen. Unter den nach den Protokollen bei Hoffmann Verhörten 27 sind neun noch auf dem Schlachtfelde aus der Gefangenschaft entflohen, und ihre Angaben berichten von drei weiteren Kameraden, die es ebenso gemacht hätten.

Die drei Gardegrenadiere befreiten sich noch am späten Abend, indem sie auf allen Vieren über die Gewehr im Arm schlafenden Mannschaften des preuſsischen Wachtkommandos, das sie im Kreise umgab, hinauskrochen und die Mauern überstiegen.

Der mehrerwähnte Tauchmann und sechs Kameraden von seiner Kompagnie[272]) hatten schon am Tage einen schlecht bewachten Augenblick benutzt, um sich davon zu machen.

---

[268]) S. oben S. 126 f.

[269]) Dieser findet sich in den Offizier-Verlustlisten (Neueröffnetes Kriegs-Archiv III, 637) als tot verzeichnet. Da er (nach Tauchmanns Aussage) gleich zu Beginn des Gemetzels fiel, kann diese Nachricht durch einzelne zur Armee Entkommene dort bekannt geworden sein.

[270]) Dieser ist also noch im Laufe des Tages gestorben.

[271]) S. 32 Anm. **).

[272]) Von diesen sieben Mann befinden sich nur vier Mann unter den Verhörten.

Der Korporal Knoll benutzte dieselbe Gelegenheit; ein Bauer gab ihm sogar Stock und Seitengewehr zurück, — ob gutwillig?

Ein vorzügliches Zeugnis für die nur aus Landeskindern bestehende sächsische Armee seiner Zeit ist es, daſs all diese Entflohenen nicht nur in die Heimat zurückkehrten, sondern sich auch sämtlich sofort bei den Militärbehörden wieder zum Dienste meldeten; ein Karabinier erklärte, „er wollte lieber Ihrer Königlichen Majestät in Pohlen 20 Jahre, als dem Könige von Preuſsen ein Jahr dienen“.

IV.

Stand und Aufgaben der historischen Topographie in Sachsen.

Von

Hans Beschorner.

Unter historischer Topographie versteht man vielfach ganz allgemein eine die geschichtliche Entwickelung berücksichtigende Beschreibung geographischer Örtlichkeiten, d. h. eines Landes oder seiner Teile mit allen darin befindlichen Bergen, Gewässern, Fluren, Wäldern, menschlichen Wohnstätten u. s. w. So aufgefaßt, deckt sich der Begriff fast mit dem der historischen Geographie. Über den Stand dieser Wissenschaft in Sachsen soll jedoch im Folgenden nicht gehandelt werden, vielmehr nur über den der historischen Topographie im engeren Sinne des Wortes, sofern sie es mit der geschichtlichen Beschreibung menschlicher Wohnplätze zu thun hat, also reine Ortskunde und als solche ein Bestandteil der historischen Geographie ist.

Diese historische Topographie, von unleugbarer Bedeutung für die Geschichtswissenschaft, ist in Sachsen[1]) bisher auffällig vernachlässigt worden. Blickt man auf Württemberg mit seinen vorzüglichen, vom Königlichen Statistischen Landesamte herausgegebenen Oberamtsbeschreibungen[2]), in denen Geschichte und geschichtliche Hilfswissenschaften sorgfältig berücksichtigt sind, blickt

[1]) Unter Sachsen wird in diesem Aufsatze meist das Königreich verstanden, ohne daſs dabei ängstlich vermieden wird, gelegentlich auch von früheren Wettiner Gebieten, namentlich der Provinz Sachsen, zu sprechen.

[2]) 64 Hefte (Bände), 1824—1886.

man weiter auf Bayern mit seinen ähnlichen, unter dem Titel Bavaria zusammengefafsten Landesbeschreibungen[3]), auf Baden oder das Elsafs mit ihren trefflichen ortsgeschichtlichen Nachschlagewerken[4]), so mufs man sich thatsächlich über das Fehlen ähnlicher Werke für unsere engere Heimat wundern; denn die alten geographischen Beschreibungen Sachsens von Merkel, Leonhardi, Schiffner u. a. können hier ebensowenig wie die zahlreichen Ortsverzeichnisse in Frage kommen. Einzig nennenswert ist das sogenannte Postlexikon, das in den zwanziger Jahren unseres Jahrhunderts von A. Schumann angelegt, von A. Schiffner überarbeitet und unter Hinzufügung fünf besonders wichtiger Supplementbände zu Ende geführt wurde. In Ermangelung von etwas Besserem ist dieses mit bewundernswertem Fleifse und grofser Sachkenntnis zusammengestellte Nachschlagewerk immer noch von grofsem Werte, da es nicht nur das Äufsere aller Städte und Dörfer, sowie die Naturschönheiten ihrer Lage und Umgebung anschaulich zu schildern versucht, sondern auch eine reiche Fülle historischen Stoffes in gedrängter Form bietet. Mögen auch die Angaben vielfach lückenhaft und unzuverlässig sein, der Historiker kann das Werk augenblicklich noch nicht entbehren, denn die meisten Gegenden sind bei uns nicht über Bearbeitungen ihrer Hauptorte hinausgekommen, diese Bearbeitungen aber, in Form von Fremdenführern oder bestenfalls Stadtgeschichten gehalten, dienen zum gröfsten Teile eher allen anderen als wissenschaftlichen Zwecken.

Wie anders sieht es in dieser Beziehung mit Thüringen aus! Einmal sind hier bereits gute Arbeiten topographischer Natur vorhanden, die ganz Thüringen oder den gröfsten Teil davon behandeln. Unter ihnen ist in erster Linie Werneburgs Abhandlung über die Namen der Ortschaften und Wüstungen Thüringens[5]) zu nennen, die alle ortsgeschichtlichen Forschungen zwischen Thüringer Wald und Harz, Saale und Werra ungemein erleichtert. Hätte nur der Verfasser den Begriff Thüringen etwas weiter gefafst und auch Gegenden, wie die Querfurter,

[3]) Bavaria, Landes- und Volkskunde des Königreichs Bayern, bearbeitet von einem Kreise bayrischer Gelehrter, 11 Bände, München, literar.-artist. Anstalt (J. G. Cotta), 1860—1868.

[4]) Über diese weiter unten S. 154.

[5]) In dem Jahrbuch der Königl. Akademie gemeinnütziger Wissenschaften zu Erfurt, N. F. XII (1884), 1—213.

das rechte Saale-Ufer zwischen Ziegenrück und Naumburg, Sachsen-Meiningen u. a. in den Kreis seiner Forschungen hineingezogen! Jedes Werk, das, wie beispielsweise G. Jacobs Meininger Ortsnamen[6]), diese von Werneburg gelassenen Lücken ausfüllt, ist mit Freuden zu begrüßen. Neben Werneburg sind dann die beiden Verzeichnisse der untergegangenen Dörfer u. s. w. in den Regierungsbezirken Merseburg[7]) und Erfurt[8]) von K. E. Förstemann, sowie O. Dobeneckers Regesta diplomatica historiae Thuringiae Bd. I und II zu nennen, deren Register als Ortsnachschlagewerk gute Dienste leisten. Auch das Registrum subsidii clero Thuringiae anno 1506 impositi[9]), die Aufzeichnungen des Thomas von Buttelstedt für die Landschaft Thüringen 1440—1443[10]) und W. Reins Thuringia sacra[11]), die für Thüringens Ortsgeschichte von Bedeutung sind, dürfen hier nicht ungenannt bleiben.

Aber auch einzelne Gegenden Thüringens sind in Sonderwerken vortrefflich bearbeitet worden. Namentlich gilt dies von dem Osten Thüringens, dem alten Osterlande. Für das Herzogtum Sachsen-Altenburg hat J. Löbe, der bekannte Ulfilas-Forscher, im Vereine mit seinem Sohne E. Löbe Mustergiltiges geschaffen. Schon 1850 hatte Wagner eine brauchbare Arbeit über die wüsten Marken des Herzogtums[12]) veröffentlicht. J. Löbe berichtigte und vervollständigte sie[13]), während sein Sohn die Wüstungen des Amtsbezirkes Roda zusammenstellte[14]). Die Ergebnisse dieser Untersuchungen verwerteten beide in ihrem dreibändigen Werke über die Kirchen und Schulen des Herzogtums Sachsen-Altenburg mit besonderer Berücksichtigung der Ortsgeschichte[15]). Dieses groß angelegte Werk, das ursprünglich als eine Neubearbeitung der

[6]) Hildburghausen, Kesselring, 1894.
[7]) In den Neuen Mitteilungen aus dem Gebiet histor.-antiquar. Forschungen I (1834), 1—78.
[8]) Ebenda II (1836), 260—288.
[9]) Veröffentlicht von U. Stechele in der Zeitschr. f. Thüring. Gesch. N. F. II (1882), 1—179.
[10]) Gedr. von K. Menzel in den Neuen Mitteilungen XII (1869), 425—488.
[11]) Urkundenbuch, Geschichte und Beschreibung der Thüring. Klöster. 2 Teile. Weimar, H. Böhlau, 1863 und 1865.
[12]) In den Mitteil. der Osterl. Gesellschaft III (1853), 209—280.
[13]) Ebenda IX (1887), 78—118.
[14]) In den Mitteil. des Kahla-Rodaer Geschichtsvereins III (1885), 315—330.
[15]) Altenburg, O. Bonde, 1886, 1887, 1891.

Altenburger Kirchengalerie gedacht war, ist eine allgemeine, sehr brauchbare Landeskunde geworden, in der der Stoff nicht nur mit denkbar gröfster Gewissenhaftigkeit zusammengetragen, sondern auch überall gleichmäfsig gut verarbeitet worden ist. Zu diesem trefflichen Buche gesellen sich noch für den Westkreis, dem die beiden Löbes ihren dritten Band gewidmet haben, gute topographische Arbeiten, die in den Mitteilungen des regsamen Kahla-Rodaer Geschichtsvereins erschienen sind. Namentlich liefs sich hier V. Lommer die Sammlung der Flurnamen angelegen sein[16]).

Die zwischen dem Altenburger Ost- und Westkreise gelegenen Gebiete sind ungleichmäfsig bedacht worden. Böten nicht der alte Stemler[17]) und das Staatshandbuch für das Grofsherzogtum Sachsen-Weimar-Eisenach[18]) einiges Brauchbare für die Gegend von Neustadt a. d. Orla, wäre man für diesen Teil des Grofsherzogtums fast ganz auf eigene Untersuchungen angewiesen. Dagegen hat das Fürstentum Reufs-Gera seine ausführliche Landes- und Volkskunde von G. Brückner[19]). Ebenso dürfen die nordwärts davon gelegenen Gegenden als wissenschaftlich ausgezeichnet bearbeiteter Boden gelten. Wenn auch G. E. Otto seine Geschichte und Topographie der Stadt und des Amtes Weifsenfels[20]) Ende des vorigen Jahrhunderts schrieb, so ist sie doch noch heute den besten topographischen Werken an die Seite zu stellen. Für Zeitz dagegen und seine Umgebung stellte E. Zergiebel in seiner Chronik von Zeitz und den Zeitzer Dörfern[21]) sehr sorgfältige ortsgeschichtliche Untersuchungen, namentlich auch über Namen-Etymologie, an.

Ein dem Löbeschen gleichwertiges Buch findet sich für andere Gegenden Thüringens nicht. Gleichwohl sind A. Becks Geschichte der gothaischen Landstädte, Markt-

---

[16]) Flurnamen im Amtsbezirk Kahla, in den obengen. Mitteil. III, 139—187 und V (1898), 328—363; ferner Orlamünder Flurnamen, im Anzeiger f. Kunde der deutschen Vorzeit, N. F. XX (1873), 232—237.

[17]) Der Pagus Orla oder Historie des Neustädtischen Creises, Leipzig, M. Teubner, 1750.

[18]) Weimar, T. F. A. Kühn, 1864 und andere Jahrgänge. Es enthält unter dem Abschnitte Justizämter für das ganze Grofsherzogtum sehr beachtenswerte Angaben über Ortschaften und Wüstungen.

[19]) 2 Teile, Gera, F. E. Köhler, 1870.

[20]) Weifsenfels, F. Severin, 1796.

[21]) 3 Bände. Zeitz, W. Ronneburger, 1896.

flecken und Dörfer[22]), F. B. von Hagkes Urkundliche Nachrichten über die Städte, Dörfer und Güter des Kreises Weißensee[23]), M. J. Dominikus' bereits Ende des vorigen Jahrhunderts erschienenes Buch über Erfurt und das Erfurtische Gebiet[24]) und C. G. Altenburgs Topographisch-historische Beschreibung der Stadt Mühlhausen i. Th.[25]) sehr brauchbare Hilfsmittel für die Ortsforschung. Weimar besitzt keine Stadtgeschichte, doch eine Art Ersatz dafür in der von Franke mit umfassenden Erläuterungen versehenen Ausgabe des sogenannten Roten Buches von Weimar[26]). Endlich sind die in neuerer Zeit herausgegebenen Urkundenbücher der Städte Mühlhausen[27]), Erfurt[28]), Bürgel[29]) und Jena[30]), die zum Teil noch ihrer Vollendung warten, und einige Familiengeschichten nicht zu vergessen. Ich nenne von letzteren die des Geschlechtes von Tümpling[31]), der namentlich im Eisenachschen angesessenen Familie von Wangenheim[32]), der Witzleben[33]) und der Salza[34]). Auffällig vernachlässigt erscheinen in Thüringen nur einzelne Gebiete, so namentlich das Dornburger, merkwürdiger Weise auch das Naumburger und Eisenacher, für die man in topographischer Hinsicht meist allein auf Werneburg und Förstemann angewiesen ist.

---

[22]) 2 Teile. Gotha, E. F. Thienemann, 1875 und 1876.

[23]) Weißensee, G. F. Großmann, 1867. Ein Register fehlt leider dem Werke.

[24]) 2 Teile. Gotha, C. W. Ettinger, 1793.

[25]) Mühlhausen, E. W. Röbling, 1824.

[26]) Gotha, F. A. Perthes, 1891. (Thüring.-sächs. Geschichtsbibliothek II.)

[27]) Von K. Herquet. Halle, Waisenhaus, 1874. (Geschichtsquellen d. Prov. Sachsen III.)

[28]) Von C. Beier. 2 Bände. Halle, O. Hendel, 1889 und 1897. (Geschichtsquellen d. Prov. Sachsen XXIII und XXIV.)

[29]) P. Mitzschke, Urkundenbuch von Stadt und Kloster Bürgel. 1. Teil. Gotha, F. A. Perthes, 1895. (Thüring.-sächs. Geschichtsbibliothek III.)

[30]) Von J. E. A. Martin. 1. Teil. Jena, G. Fischer, 1888.

[31]) 3 Bände. Weimar, Böhlau, 1888—1894. Sie kommt namentlich für die Kamburger Gegend in Betracht.

[32]) H. A. v. Wangenheim, Beiträge zu einer Familiengeschichte der Freiherren v. Wangenheim. Göttingen, E. A. Huth, 1874. Dazu Regesten und Urkunden. 2 Bände. Hannover, Fr. Culemann, 1857 und Göttingen, E. A. Huth, 1872.

[33]) G. A. und K. H. A. v. Witzleben, Geschichte des Geschlechtes v. Witzleben. 2 Teile. Berlin, A. Bath, 1880.

[34]) Regesten des Geschlechtes Salza. Leipzig, F. A. Brockhaus, 1853.

Noch manche Arbeiten von ganz lokaler Bedeutung, z. B. die beiden von E. Schmid über die Jenaer Gegend[35]) und ähnliche, könnten hier wegen ihrer Brauchbarkeit genannt werden. Namentlich wäre noch viel Gutes über die Erforschung der am Fuſse des Harzes gelegenen thüringischen Landstriche zu berichten, um die sich der Harzverein und besonders Männer, wie Gröſsler und K. Meyer, sehr verdient gemacht haben. Allein das Gesagte wird bereits zur Genüge erkennen lassen, wie sorgsam in Thüringen zumeist das Gebiet der Ortskunde angebaut worden ist.

Wie weit steht im Vergleich hierzu das Königreich Sachsen zurück! Der Werneburgschen Arbeit, in der alle Ortsnamen, gleichviel welcher Abstammung, Berücksichtigung gefunden haben, sind nur G. Heys Werk über die slavischen Siedlungen im Königreich Sachsen[36]) und den Förstemannschen Zusammenstellungen untergegangener Ortschaften „Sachsens wüste Marken“ von E. Herzog[37]) gegenüberzustellen, eine Arbeit, der weiter unten noch einige Worte gewidmet werden müssen. Ein Buch von der Löbeschen Vielseitigkeit, Zuverlässigkeit und Genauigkeit fehlt ganz. Keine Gegend des Königreichs ist annähernd so sorgfältig behandelt, wie das Herzogtum Sachsen-Altenburg. Höchstens könnte hier an Freiberg mit Umgebung gedacht werden, für das der dortige Altertumsverein, gegründet und lange Jahre geleitet von dem kürzlich verstorbenen Heinrich Gerlach[38]), viel in historisch-topographischer Hinsicht gethan und für das aufserdem H. Ermisch ein dreibändiges Urkundenbuch[39]) mit sehr brauchbarem Orts- und Personenregister bearbeitet hat. Die Urkundenbücher der Städte Dresden[40]) und Leipzig[41]) beschränken sich ihrem Plane gemäfs auf den

---

[35]) Geschichte der Kirchbergschen Schlösser auf dem Hausberge bei Jena. Neustadt a. d. Orla, K. G. Wagner, 1830. Die Lobdeburg bei Jena. Jena, F. Frommann, 1840.

[36]) Dresden, W. Baensch, 1893.

[37]) S. Anm. 76.

[38]) Über seine Verdienste s. in dieser Zeitschrift XX, 337 f. und in den Mitteilungen des Freiberger Altertumsvereins XXV (1898), 1—16.

[39]) Cod. dipl. Sax. reg. II, 12—14.

[40]) Herausg. von K. v. Posern-Klett. Leipzig, 1875. (Cod. dipl. II, 5.)

[41]) Herausg. von K. v. Posern-Klett und Jos. Förstemann. 3 Bände. Leipzig, 1868, 1870, 1894. (Cod. dipl. II, 8—10).

eigentlichen Stadtbezirk. Oschatz hat dagegen seine aus dem Anfange dieses Jahrhunderts stammende, vortreffliche historische Beschreibung der Stadt, des Amtes und der Diözese[42]), worin der Ortsgeschichte, den Flurbezeichnungen und Wüstungen vollkommen Rechnung getragen wird. Grimma hatte schon vor dem Erscheinen des von L. Schmidt bearbeiteten Urkundenbuchs[43]) eine auch das Amt umfassende Stadtgeschichte von Chr. G. Lorenz[44]), die sich zwar nicht durch Verarbeitung des Stoffes, wohl aber durch Reichhaltigkeit und Genauigkeit auszeichnet, und auch in mancher anderen Stadtgeschichte finden sich einzelne Kapitel oder Seiten, die von dem Topographen der Beachtung gewürdigt zu werden verdienen. Im übrigen sind nur noch wenige Arbeiten zu nennen. Für die Lausitz liegen Urkundenbücher der Städte Kamenz und Löbau[45]) vor, während zahlreiche Arbeiten über die Geschichte einzelner Lausitzer Ortschaften, Burgen, Kirchspiele, über Ortsnamen, Wüstungen u. s. w. in den 75 Bänden des Neuen Lausitzischen Magazins verstreut sind. Weiter hat das Vogtland im wesentlichen brauchbare topographische Hilfsmittel in den mit ausreichenden Ortsregistern versehenen Urkundensammlungen von J. Müller[46]), C. von Raab[47]) und B. Schmidt[48]), und einzelne beachtenswerte Aufsätze zur Landeskunde in den Mitteilungen des Altertumsvereins zu Plauen i. V. Sonst dürfte aber auſser den Meiſsner[49]) und dem Chemnitzer Urkundenbuche[50]), einzelnen Abschnitten in Märckers

---

[42]) Von C. S. Hoffmann. 2 Teile. Oschatz, Oldecop, 1815 bis 1817.

[43]) Leipzig, 1895. (Cod. dipl. Sax. reg. II, 15.)

[44]) Leipzig, Dyk, 1856.

[45]) Herausg. von H. Knothe Leipzig, 1883. (Cod. dipl. Sax. reg. II, 7.)

[46]) Urkunden und Urkundenauszüge zur Geschichte Plauens und des Vogtlandes 1122—1356, in den Mitteil. d. Altertumsvereins zu Plauen I—V (1880—1885). Band X enthält das Register dazu.

[47]) Regesten zur Orts- und Familiengeschichte des Vogtlandes. Plauen, F. E. Neupert, 1893—1898.

[48]) Urkundenbuch der Vögte von Weida, Gera und Plauen. Jena, G. Fischer, 1885 und 1892 (Thüringische Geschichtsquellen N. F. II).

[49]) Urkundenbuch des Bistums Meiſsen im Cod. dipl. Sax. reg. II, 1—3 und der Stadt Meiſsen und ihrer Klöster ebenda II, 4, beide von E. G. Gersdorf.

[50]) Von H. Ermisch, im Cod. dipl. Sax. reg. II, 6.

Burggrafentum Meifsen[51]) und Beyers Kloster Altzelle[52]), sowie einer Reihe guter Familiengeschichten, z. B. der Schönberge[53]), der Donin[54]), der Köckritze[55]), der Schleinitze[56]), kaum etwas Bemerkenswertes zu nennen sein. Dabei versteht es sich von selbst, dafs auf Einzelarbeiten rein lokaler Natur nicht eingegangen werden kann. Wer Sonderstudien über eine kleine Stadt, ein Dorf oder dergl. treibt, findet den Stoff darüber in Weinarts Versuch einer Litteratur der sächsischen Geschichte und Staatskunde und in Richters Litteratur der Landes- und Volkskunde übersichtlich zusammengestellt. Hier handelte es sich im wesentlichen darum, an den Hauptwerken den heutigen Stand der historisch-topographischen Wissenschaft bei uns zu Lande zu veranschaulichen. Ein Vergleich mit Thüringen mufste dabei in jeder Beziehung geeignet erscheinen, die Umrisse des Bildes schärfer hervortreten zu lassen. Leider konnte er nicht zu Gunsten des Königreichs Sachsen ausfallen.

Dieses ungünstige Urteil vermag nur durch die Bemerkung gemildert zu werden, dafs wir in unseren kartographischen Hilfsmitteln Thüringen überlegen sind. Erstlich umfafst der von dem Geographen Zürner im Auftrage Augusts des Starken gezeichnete und von Schenk 1745—1760 in Amsterdam gestochene Atlas[57]), der namentlich wegen Angabe der Ämtergrenzen für uns von Bedeutung ist, aufser dem Königreich Sachsen nur einzelne Teile Thüringens. Sodann besitzen wir etwas ganz besonderes in der Oederschen Landesaufnahme[58]), die Ende des 16. Jahrhunderts aufs Gewissenhafteste mit Quadranten, Kompafs und Mefsschnur ausgeführt worden ist. Von der in sehr grofsem Mafsstabe (etwa 1 : 1500)

---

[51]) Namentlich S. 162—253 und 271—279.

[52]) Vergl. S. 379 ff.

[53]) Von A. Fraustadt und B. v. Schönberg. 3 Bde. Leipzig, Giesecke & Devrient, 1878.

[54]) Berlin, Königl. Geh. Oberhofdruckerei, 1876.

[55]) Von D. v. Köckritz. Breslau, J. Max, 1895.

[56]) Berlin, R. Eisenschmidt, 1897. Mülverstedts Diplomatarium Ileburgense (Magdeburg, E. Baensch, 1877 und 1879) verdient wegen seiner Unzulänglichkeit in Ortsbestimmungen kaum erwähnt zu werden.

[57]) Über seine Entstehung vergl. F. J. Bertuchs Allg. geogr. Ephemeriden XXXVIII (1812), 490—499 und Zschocke im Archiv für Post und Telegraphie 1892, Nr. 5 und 6.

[58]) Dresdner HStA., Abteil. XI, Rifsschrank E, unteres Fach.

gehaltenen Karte[59]) ist eine Verkleinerung (um $^1/_4$ der ursprünglichen Gröfse) aus dem ersten Drittel des 17. Jahrhunderts, die sogenannte Zimmermannsche Kopie, vorhanden[60]), die, so weit das heutige Königreich Sachsen in Frage kommt, bereits durch S. Ruge[61]) vervielfältigt ist. Die Oeder-Zimmermannsche Karte ist übrigens nicht leicht zu benutzen. Ganz abgesehn von der oft sehr undeutlichen Schrift, ist sie nicht in der heute üblichen Weise orientiert, so dafs der Oberrand die Nord-, der linke die Westseite u. s. w. bedeutet, sondern gerade umgekehrt. Doch ist ihr Wert für Orts- und Flurnamen, für Wüstungen und dergl. unschätzbar, und daher wohl auch kein Quellenwerk für die Topographie wichtiger, als die Oedersche Karte. Noch sei vor ausschliefslicher Benutzung der Zimmermannschen Verkleinerung gewarnt. So sorgfältig sie gearbeitet ist, weist sie doch Ungenauigkeiten, ja unmittelbare Irrtümer auf.

Die kartographische Überlegenheit Sachsens beruht endlich noch in zwei anderen Landesaufnahmen. Generalstabskarten, ohne die eingehende topographische Studien undenkbar sind, besitzt Thüringen selbstverständlich in derselben trefflichen Weise wie Sachsen, nicht aber die schöne Topographische Karte in 1:25000 der natürlichen Gröfse[62]). Bedauerlich ist nur, dafs sie verhältnismäfsig wenig Flurnamen aufgenommen hat. Wer diese sucht, mufs zu dem Oberreitschen Atlas[63]) greifen, der zwar bei weitem nicht so klar wie jene ist und sich wegen der Gröfse der einzelnen Blätter schlecht handhabt, aber

---

[59]) Sie bedeckte seiner Zeit eine Fläche von 50 qm und besteht noch heute aus 100 Sektionen von 76:52 cm.

[60]) Dresdner HStA., Rifsschrank VII, Fach 92, Nr. 10. Über Oeder und die Zimmermannsche Kopie vergl. vor allem S. Ruges Vorrede zu seiner Ausgabe (s. Anm. 61), seinen Aufsatz Über die Geschichte der sächsischen Kartographie im 16. Jahrhundert, in Kettlers Zeitschr. f. Wissensch. Geogr. II (1881), 231—235, und A. Kirchhoffs Abhandlung über Matthias Oeders grofses Kartenwerk in dieser Zeitschrift XI, 319—332.

[61]) Die erste Landesvermessung des Kurstaates Sachsen ..... von Oeder, zum 800jährigen Regierungsjubiläum des Hauses Wettin herausgegeben von der Direktion des Hauptstaatsarchivs. Dresden, Stengel & Markert, 1889.

[62]) Herausgegeben durch das Königl. Finanzministerium, bearbeitet im topographischen Büreau des Königl. Generalstabes. 156 Blätter. Leipzig, Giesecke & Devrient, 1875—1888.

[63]) Auf Bef. König Friedrich Augusts bearbeitet bei der Königl. Militär-Plankammer. 22 Sektionen (1:57600). 1821—1860.

eine Fülle von Bezeichnungen für Felder, Wiesen, Schluchten, Wege, Wälder, Gehölze u. s. w. aufweist. Auch diese Karte mufs als ein vorzügliches topographisches Hilfsmittel bezeichnet werden.

Mit Freuden kann man diesen ansehnlichen Bestand an brauchbaren Kartenwerken feststellen, darf sich aber deshalb nicht über den Tiefstand der Topographie im allgemeinen, wie ihn ein Vergleich mit Thüringen deutlich erkennen liefs, hinwegtäuschen wollen. Die Anforderungen moderner historischer Wissenschaft verlangen hier ganz entschieden einen Fortschritt. Wie aber ihn herbeiführen?

Zunächst machen sich eine ganze Reihe von Vorarbeiten nötig. Ehe an gröfsere, zusammenfassende Werke gedacht werden darf, müssen zuverlässige Grundlagen dafür geschaffen werden. In den Vordergrund müssen Quellen-Veröffentlichungen treten. Die ältesten Stücke, die etwa hier in Frage kommen, sind ein altes Zinsregister vom Jahre 1314, das aus einem Oktavhefte von neun Blatt besteht und infolge starker Verwitterung nicht leicht zu entziffern ist[64]); ferner vier Beteverzeichnisse des Amtes Meifsen 1334—1336[65]), in denen die betepflichtigen Ortschaften nach Supan- und Withasenbezirken aufgezählt werden. Das erste davon hat bereits Fraustadt[66]) gewissenhaft gedruckt und nach Möglichkeit mit Erklärungen der schwierigen Ortsnamen versehen. Auch die anderen drei sollten veröffentlicht, alle vier aber unter einander verglichen werden, um zu sichereren Ortsbestimmungen, als sie Fraustadt giebt, gelangen zu können.

Wichtiger noch wegen ihres Umfanges und ihrer gröfseren Genauigkeit sind das Lehnbuch Friedrichs des Strengen von 1349[67]) und das Verzeichnis landesherrlicher Einkünfte von 1378[68]). Da ersteres im Auf-

---

[64]) Dresdner H8tA., Wittenberger Archiv, Kammersachen, Loc. 4332, I. Ein Packet einzelner Sachen, fol. 1a.

[65]) Dresdner HStA., Orig.-Urk. 2647.

[66]) Gesch. des Geschlechts v. Schönberg II, 252—262.

[67]) Dresdner HStA., Cop. 24.

[68]) Ebenda, Wittenb. Archiv, Kammersachen, Loc. 4333, Verzeichnis der Einkünfte aus den Thüringischen und Meifsnischen Ämtern und Orten, 1378, Nr. 3 (Verz. 1378, 3). Eine wörtlich übereinstimmende deutsche Übersetzung (Verz. 1378, 2) aus dem 15. Jahrhundert liegt ebendaselbst unter der Aufschrift: Register der zu-

trage der Königl. Sächsischen Kommission für Geschichte binnen kurzem veröffentlicht werden wird, kann auf Bemerkungen über Anlage des Werkes und seine Bedeutung für die mittelalterliche Topographie unter Hinweis auf die ausführliche Einleitung an dieser Stelle verzichtet werden. Nur das eine sei betont, dafs das Lehnbuch infolge seiner Einteilung in Ämter bei einiger Vorsicht zur Feststellung der mittelalterlichen Ämtergrenzen vorzüglich geeignet scheint. Ebenbürtig tritt ihm in dieser Beziehung nur das Verzeichnis 1378, 3 an die Seite, das sich auch nach Ämtern gliedert. Unter jedem Distrikte zählt es alle abgabepflichtigen Städte, Dörfer und Wüstungen auf, und zwar in verschiedenartiger Anordnung. Das Amt Meifsen ist, ähnlich wie in dem obengenannten Verzeichnisse von 1334, nach Supanien geordnet, Weifsenfels nach Sedes. Bei dem einen Amte Dresden ist die alphabetische Folge gewählt, für uns die ungünstigste Art, weil damit die Spuren der Lage innerhalb des Amtes vollkommen verwischt werden. Glücklicherweise ist sie nur bei dem einen Amte angewendet, während die anderen so angelegt sind, dafs Nachbarort an Nachbarort gereiht wird. Die Entscheidung, ob dabei weitere Gesichtspunkte mafsgebend waren und worin diese bestanden, mufs genaueren Untersuchungen vorbehalten bleiben. Der eine grofse Vorzug springt jedenfalls schon heute in die Augen, dafs sich aus dem vor- und nachher genannten Dorfe jedesmal die Lage des dazwischen aufgeführten ziemlich genau bestimmen läfst.

Erst wenn diese ältesten Quellen der Öffentlichkeit übergeben sind, darf an die Herausgabe ähnlicher Aufzeichnungen aus späterer Zeit, namentlich jüngerer Lehnbücher, gedacht werden. Die Ortskunde, vornehmlich der Meifsner Gegend, würde sehr durch sorgfältige Herausgabe und Bearbeitung des von Märcker[69]) ungenügend

---

gehorung der ampt Doringen und Meifsen a. 1376 am tag Clementis; desgleichen eine etwa aus dem Anfange des 15. Jahrhunderts stammende lateinische Abschrift. Doch ist diese nicht wortgetreu, sondern zeigt meist eine zusammengezogene Fassung und bisweilen andere Stoffgliederung; auch enthält sie öfters genauere Angaben als das Original. Den Schlufs des Verz. 1378, 3, der Summularium registri municionum dominorum marchionum Mizsenensium überschrieben ist, hat sie nicht. Vergl. hierzu auch Franke, Das Rote Buch, S. 16 f.

[69]) Burggraftum Meifsen S. 270 ff.

veröffentlichten Forchheimer Schieds[70]) gewinnen. Allerdings ist dies keine kleine Aufgabe, da der Schied aus einem 32 cm breiten Papierstreifen von 6 1/2 m Länge besteht. Sein Inhalt müßte gewissenhaft mit dem anderen, in Nürnberg befindlichen Exemplare verglichen werden, da die Ortsnamen oft bis zur Unkenntlichkeit entstellt sind.

Reicher landeskundlicher und ortsgeschichtlicher Stoff liegt in den Lehnbriefen, Tauschverträgen, Grenzrecessen und ähnlichen Dokumenten aufgespeichert. Sie werden zumeist in dem dritten Hauptteile des Codex diplomaticus Saxoniae regiae, in den die Urkunden zur Geschichte kleinerer Städte, Marktflecken, Dörfer und einzelner Geschlechter aufgenommen werden sollen, veröffentlicht werden. Da dies aber kaum so bald zu erwarten steht, wäre es von Wichtigkeit, schon jetzt einzelne unter den Originalurkunden des Dresdner Hauptstaatsarchivs und anderwärts befindlichen Hauptstücke dieser Art, soweit es nicht bereits geschehen ist, mit hinlänglichen Erläuterungen herauszugeben. Eine grofse Zahl von Lehnbriefen u. dergl. käme von vornherein in Wegfall. Aber solche von Orts-, Wüstungs- und Flurnamen strotzende Urkunden, wie beispielsweise die Lehnbriefe für die Gebrüder von Pack über Orte der Delitzscher Pflege vom 14. Juni 1501 (Orig. Urk. 9453), für die Löser über die Herrschaft Pretsch vom 25. März 1530 und vom 23. März 1612 (Orig. Urk. 10580b und 12745b), für die Grafen zu Barby über diese Herrschaft vom 17. März 1612 (Orig. Urk. 12745) u. s. w., müssen ganz entschieden für die Ortskunde der betreffenden Gegenden bearbeitet werden.

Weiter ist an Rechnungsbücher, wie sie für Delitzsch aus den Jahren 1394, 1404[71]) und später vorliegen und sich auch für andere Ämter finden[72]), an Zinsregister, an Amts- und Erbbücher aus dem 16. Jahrhundert zu denken, die wertvolles Material für die ortsgeschichtliche Forschung in sich bergen. Vielfach werden sich bei diesen

---

[70]) Dresdner HStA., Orig.-Urk. 6364 (1435 Juli 26.); dazu die burggräfliche Klageschrift, Loc. 9774 (Burggraf Heinrichs zu Meifsen Beschwerungen u. s. w. 1435) und viele auf die Streitsache bezügliche Schriften, Loc. 9774 (Rechtssachen und Irrungen).

[71]) Dresdner HStA., Loc. 7364, Zinsregister (liber precariarum) in Delitzsch 1394; Loc. 4333, Zinsregister der Ämter Delitzsch, Düben und Zörbig 1404.

[72]) Vergl. die Übersicht der Ämterrechnungen aus der Zeit bis 1407 in dieser Zeitschr. XVIII (1897), 4 f.

an Stelle vollständiger Ausgaben zweckentsprechende Auszüge oder Bearbeitungen empfehlen.

Natürlich bedarf es kaum der Erwähnung, daſs der Topograph auch allen anderen Originalurkunden, nicht bloſs den oben angedeuteten, und namentlich auch den zahlreichen Kopialen eingehende Beachtung schenken muſs. Jedes Urkundenbuch, das ihm eine Fülle dieses Stoffes in leicht zugänglicher und übersichtlicher Form bringt und gute Ortsregister aufweist, wird er mit Freuden begrüſsen, ebenso wie ernsthaft gearbeitete Familiengeschichten, deren Wert, wenn sie nur einige Gewähr für Zuverlässigkeit bieten, kein Historiker leugnen kann. Freilich wird es nie so weit kommen, daſs alles einigermaſsen für die Topographie wichtige Quellenmaterial in Urkundenbüchern, Chroniken, Familiengeschichten u. s. w. handlich und bequem zu Gebote steht. Namentlich bietet die Ausbeutung der Kopiale des Hauptstaatsarchivs die gröſsten Schwierigkeiten. Darum gilt es für den Topographen, sich auch an das Aktenmaterial selbst heranzuwagen. Gute Ortsregistranden, wie deren das Hauptstaatsarchiv zu Dresden eine ganze Reihe besitzt, können die saure Arbeit sehr erleichtern. Über die in den Originalurkunden des genannten Archivs vorkommenden Orte unterrichtet meist zuverlässig die Ortsregistrande zu den Originalurkunden[73]). Für die Kopiale dagegen hat es ein vortreffliches Nachschlagewerk in den sogenannten Cramerschen Extrakten über Örter[74]). Freilich ist es, von der Notwendigkeit steter Nachprüfung nicht zu reden, schwer zu benutzen, da die Scheidung gleich- oder ähnlichklingender Ortsnamen nicht durchgeführt ist.

Den allergröſsten Wert für die Topographie besitzen selbstverständlich Karten-Vervielfältigungen. Von der Oederschen Landesaufnahme, der sogenannten Zimmermannschen Kopie und ihrer teilweisen Veröffentlichung durch S. Ruge war bereits oben die Rede. Diese höchst

---

[73]) Abteil. XVI, Nr. 1121, Extracte verschiedener Documenten über Örter sub. Litt. A—Z, 24 Bände, mit einem dazugehörigen Repertorium, einem alphabetischen Register und einem alphabetischen Ortsverzeichnisse zur älteren Geographie Sachsens, das in alte Ortsnamen und ihre jetzige Benennung, Wüstungen und geistliche Institute eingeteilt ist.

[74]) Abteil. XVI, Nr. 1172, 15 Bände sub. Litt. A—Z; auſserdem 5 Bände zu Stiftern und Klöstern (Abteil. XVI, Nr. 1370) und eine Reihe von Miscellan-Bänden.

dankenswerte Publikation erweckt den Wunsch, möglichst bald auch die übrigen, über die Grenzen des Königreichs Sachsen hinausgehenden Sektionen allgemeiner Benutzung zugängig gemacht zu sehn. Nicht minder wichtig wäre ein genaues Verzeichnis aller auf der Oeder-Zimmermannschen Karte eingetragenen Namen unter Hinzufügung der nötigen Erklärungen. Ebenso ist, beiläufig gesagt, die Anfertigung eines ähnlichen Namensregisters für den Schenkschen Atlas ein vielfach empfundenes Bedürfnis[75]).

Ehe übrigens an Reproduktion der noch nicht veröffentlichten Oeder-Zimmermannschen Blätter gegangen würde, müßte die Kartenabteilung des Dresdner Hauptstaatsarchivs nach versprengten, bisher unbekannten Stücken durchsucht werden; denn alle Stücke der Karte sind kaum bisher völlig bei einander. Erst kürzlich noch wurde die wichtige Aufnahme der Tauchaer Gegend zufällig gefunden und dem Werke einverleibt. Überhaupt wäre es eine sehr notwendige, aber auch mühselige Arbeit, alle Risse des Dresdner Hauptstaatsarchivs auf ihre historisch-topographische Verwertbarkeit hin durchzusehn. Viel unschätzbares und bisher so gut wie unbeachtetes Material würde dabei zu Tage gefördert werden. So findet sich z. B. Abteilung XI, Rißschrank I, Fach 6, Nr. 1 ein buntes Kärtchen des Amtes Zörbig mit den dazu gehörigen Dörfern, das mit größter Klarheit fast alle wünschenswerten Aufschlüsse über Fluren und Wüstmarken giebt. Wieviel Licht vermag ein solcher kleiner Riß auf eine bisher ziemlich dunkle Gegend zu werfen! Welchen Aufwand an Zeit und Mühe vermag er zu ersparen! Auch wenn zunächst von Veröffentlichung derartiger wichtiger Pläne abgesehen würde, böte doch ein kurzer Überblick über die bei ortskundlichen Studien zu berücksichtigenden Karten große Erleichterung; denn auch viel Wertloses, das von dem Brauchbaren in den Kartenregistranden nicht zu unterscheiden ist, liegt in den Rißschränken aufbewahrt.

---

[75]) Die landeskundliche Litteratur für Nordthüringen u. s. w. (Halle, Tausch & Grosse, 1884) spricht S. 76 von einem über das Kurf. Sachsen u. s. w. u. s. w. neu verfertigte Karte nach alphabetischer Ordnung eingerichteten Register zu Petrus Schenk, Amsterdam 1758, scheint aber damit kein besonderes, bereits vorhandenes Namensverzeichnis, sondern lediglich eine Amterübersicht zu meinen, wie sie den meisten Exemplaren von Schenk vorgeheftet ist.

So viel von den Vorarbeiten! Erst wenn diese abgeschlossen oder zum guten Teile beendet sind, darf an die drei grofsen Aufgaben gedacht werden, die ihrer Erledigung harren. Die erste davon, gewissermafsen auch noch eine Vorarbeit zu den beiden folgenden, besteht in einem möglichst genauen und vollständigen Wüstungs-Verzeichnisse. Thüringen hat, wie bereits oben erwähnt, für den gröfsten Teil seines Gebietes solche Zusammenstellungen, die zwar auch durchaus nicht vollständig und überall einwandsfrei, aber im ganzen doch sehr brauchbar sind. Andere thüringische Gegenden, für die Wüstungsarbeiten noch fehlen, sind von der historischen Kommission der Provinz Sachsen in Angriff genommen. So ist die Bearbeitung des Wüstungs-Verzeichnisses der Kreise Heiligenstadt, Worbis, Mühlhausen und Duderstadt durch von Wintzingerode vollendet, während sich das des Nordthüringgaues von Hertel bereits in Druck befindet. Das Königreich Sachsen begnügt sich dem gegenüber noch mit der höchst fragwürdigen Arbeit Herzogs über die wüsten Marken (s. S. 143). So grofse Verdienste dieser Mann um die Geschichte Zwickaus haben mag, so leichtfertig und kritiklos hat er hier, was er in älteren Werken fand, zusammengehäuft und möglichst ungeschickt an fünf verschiedenen Stellen des Archivs für die Sächsische Geschichte[76]) veröffentlicht. Ein anderes Werk über vom Erdboden verschwundene Ortschaften ist vielen Forschern nur bedingt zugänglich, da es als Handschrift auf dem Dresdner Hauptstaatsarchiv liegt: das mit grofser Gelehrsamkeit, aber leider auch mit wenig prüfendem Urteile zusammengetragene Wüstungs-Verzeichnis des Kandidaten A. Schiffner (1856)[77]). Im übrigen ist man noch auf das Postlexikon, das zahlreiche, freilich auch nicht immer zuverlässige Angaben über Ödungen enthält, und auf Monographieen für einzelne Gegenden angewiesen, z. B. Gautschs Verzeichnis sämtlicher Wüstungen in der sächsischen

---

[76]) II, 59—110 und 193—218; V, 319—325; X, 77—85; XII, 90—96.

[77]) Dresdner HStA., Bibliothek, Abteil. Handschriften Y, 14b. Übrigens hat sich in dem handschriftlichen Nachlasse des genannten Geographen auf der Königl. Bibliothek zu Dresden, der erst kürzlich geordnet wurde, noch ein anderes, umfangreiches Wüstungsregister gefunden. In welchem Verhältnisse dieses zu dem obigen steht und auf welchen Quellen es beruht, mufs noch näher untersucht werden.

Schweiz[78]), Dosts Wüste Marken im Schönburgischen[79]), Hoffmann[80]) u.s.w. Diese Arbeiten würden die Grundlage für das neu anzulegende Wüstungslexikon bilden müssen. Zuvor aber wäre es nötig, sie aus dem urkundlichen Material heraus gründlich zu berichtigen und zu vervollständigen. Eine Erörterung der Wege, die hierbei eingeschlagen werden müssen, würde zu weit führen. Es sei nur auf den einen Punkt noch ausdrücklich hingewiesen, dafs eine Aufnahme aller Flurnamen der Arbeit sehr zu statten kommen würde. Viele verschwundene Dörfer leben nur noch im Namen eines Feldes, einer Wiese oder Waldparzelle fort. Wie leicht ist infolgedessen oft die Lage eines ehemaligen Dorfes mit Hilfe einer heutigen Flurbezeichnung festzustellen!

Flurnamen sind schon immer, auch bei uns, gesammelt worden, allein in einer durchaus ungenügenden Weise. Nur einzelne ihrer Form oder Bedeutung wegen für den Sprachforscher wichtige wurden herausgegriffen. Solche Zusammenstellungen haben natürlich für den Topographen nur eine sehr bedingte Bedeutung. Für diesen müssen möglichst vollständige Flurnamen-Verzeichnisse, wie die von Lommer für die Kahlaer Gegend[81]), gefordert werden. Das Königreich Sachsen hat erst für eine einzige Gegend ein solches. P. Kühnel sammelte die slavischen Ortsnamen der Oberlausitz[82]) und erleichterte die Benutzung des wertvollen Hilfsmittels durch ein sorgfältig gearbeitetes Register. Leider fehlen hier, ebenso wie bei Lommer, genaue Quellenangaben und Bezeichnung der Lage für die einzelnen Flurstücke. Beides dürfte meiner Meinung nach bei ähnlichen Arbeiten in Zukunft nicht unterbleiben. Hoffentlich lassen diese nicht lange auf sich warten. Eile thut hier not; denn die Flurnamen gehen mit wachsender Schnelligkeit ihrem vollständigen Untergange entgegen, indem Katasternummern an Stelle der alten, volkstümlichen Bezeichnungen treten. Lehrreich für diese Thatsache ist eine Vergleichung der an Flurnamen reichen Oberreitschen mit der topographischen Karte, die, wie schon gesagt, an Flurnamen meist gleichgiltig vorüber-

[78]) In Über Berg und Thal I, 101—108.
[79]) In den Schönburgischen Geschichtsblättern I, 193—204.
[80]) Gesch. v. Oschatz II, 14—29.
[81]) S. oben Anm. 16.
[82]) Neues Laus. Mag. LXVI, LXVII, LXIX—LXXI, LXXIII; das Register LXXIV und LXXV.

gegangen ist. Als besonders geeignete Flurnamensammler müssen Landgeistliche, Lehrer und andere Männer erscheinen, die Interesse für die Vergangenheit der von ihnen bewohnten Gegend haben. Den Stoff bieten ihnen neben mündlicher Überlieferung in ausgiebigem Maſse die Flurbücher, die bei den Gemeindebehörden, den Bezirkssteuer-Einnahmen und im Finanzministerium liegen, sowie die bei den Kreissteuerräten aufbewahrten Flurkarten, bezw. Menselblätter. Dagegen dürfen auf den von der Königlich Sächsischen Kommission für Geschichte vorbereiteten Flurkarten-Atlas in dieser Beziehung nicht zu groſse Hoffnungen gesetzt werden, da dieser durchaus nicht alle sächsischen Flurkarten, sondern, dem Kartenbande des Meitzenschen Werkes vergleichbar[83]), nur eine Auswahl in wirtschaftsgeschichtlicher Hinsicht wichtiger Aufnahmen enthalten wird.

Erst wenn das Wüstungs-Verzeichnis fertiggestellt ist, sollte zu dem zweiten, unentbehrlichen Werke geschritten werden, zu einem historisch-topographischen Lexikon Sachsens. Das Bedürfnis eines solchen mag bereits von mehr als einem Gelehrten empfunden, seine Abfassung auch hier und da bereits ins Auge gefaſst worden sein, ohne daſs der Gedanke bisher feste Gestalt angenommen hätte. Andere deutsche Länder sind uns hierin weit voraus. Muster topographischer Wörterbücher liegen für Baden[84]), den Elsaſs[85]) und Ober-Elsaſs[86]) vor. In Hessen ist „die Sammlung für das historische Ortslexikon durch Reimer lebhaft gefördert worden“[87]) und auch in den Alpengebieten ist, namentlich durch den deutschen und österreichischen Alpenverein, bereits viel

[83]) A. Meitzen, Siedelung und Agrarwesen der Westgermanen und Ostgermanen, Atlas zu Band 3. Berlin, W. Hertz, 1895.

[84]) A. Krieger, Topographisches Wörterbuch des Groſsherzogtums Baden. Heidelberg, C. Winter, 1893. — Für ein kleines Gebiet auſserdem noch die verschiedentlich als Muster empfohlene Arbeit Heiligs über die Ortsnamen des Kaiserstuhls, Festschrift zur Feier der Eröffnung des Real- und Volksschulgebäudes in Kenzingen, 1899.

[85]) J. M. B. Clauſs, Historisch-topogr. Wörterbuch des Elsaſs, 6 Lieferungen (auf 10 berechnet). Zabern, A. Fuchs, 1895. Gleichzeitig hat die Regierung ein ähnliches Werk für Elsaſs und Lothringen in Angriff genommen; vergl. die Kritik auf dem Rückumschlage von Lieferung 6 des Clauſsschen Werkes.

[86]) G. Stoffel, Topographisches Wörterbuch des Ober-Elsaſs, 2. Aufl., Mühlhausen, 1876.

[87]) Zweiter Jahresbericht der Histor. Kommission für Hessen und Waldeck. Marburg, Mai 1899, S. 6.

für Zusammenstellung der Ortsnamen und ihrer urkundlichen Formen geschehn[88]). Über Umfang und Anlage eines sächsischen Ortsnachschlagewerkes läfst sich selbstverständlich noch streiten, ob es z. B. die quellenmäfsig belegten Formen der Ortsnamen in chronologischer Folge, ferner historische Angaben über den Ort selbst, die etwa daselbst befindliche Burg, die Kirchen, Klöster, angesessenen Geschlechter u. a. m., sowie die notwendigste Ortslitteratur nach Art des Badener in möglichster Kürze verzeichnen, oder diese und ähnliche Dinge sehr ausführlich, wie beispielsweise das Elsässer, bringen soll. Die Entscheidung dieser Grundfragen darf man füglich von den Ergebnissen abhängen lassen, zu denen die 1899 zu Strafsburg[89]) mit Aufstellung eines besonderen Schemas für Anfertigung historischer Ortsverzeichnisse betraute Kommission (Wolfram, Bloch, Reimer, Breslau) gelangen wird. Jedenfalls mufs der Namensforschung die allergröfste Sorgfalt zugewendet werden, da diese für den praktischen Nutzen jedes Ortslexikons von ausschlaggebender Bedeutung ist; denn der Geschichtsforscher soll jeden nicht sofort deutungsfähigen Namen, dem er in einer Quelle begegnet, ohne weiteres mit Hilfe des Nachschlagewerkes feststellen können. Ist dies nicht der Fall, verliert das Buch den gröfsten Teil seines Wertes. Dagegen wird die Namenserklärung, auf die es früheren Ortsnamenforschern, wie Förstemann, Buch, Egli, Arnold u. a., meist allein ankam, zwar nicht ganz wegfallen, aber hinter einer möglichst vollständigen Aufstellung der Hauptformen zurücktreten dürfen, die sich für einen Ortsnamen in den Quellen nachweisen lassen. Dabei kommt es nach meinem Dafürhalten wesentlich darauf an, urkundlich die Entwickelungsgeschichte eines Namens vorzuführen, nicht aber darauf, mehr oder weniger willkürlich einen Haufen oft gleich oder ähnlich klingender Formen aus den einzelnen Jahrhunderten zu sammeln, wie dies bei den historisch-topographischen Wörterbüchern bisher vielfach geschehen ist.

Nur gelegentlich sei hier noch bemerkt, dafs, falls überhaupt ein Bedürfnis vorliegt, an die Bearbeitung

[88]) Vergl. O. Redlich, Über Ortsnamen der östlichen Alpenländer und ihre Bedeutung, in der Zeitschrift des genannten Vereins XXVIII (1897), 72—87.

[89]) Anläfslich der Tagung des Gesamtvereins der deutschen Geschichts- und Altertumsvereine vom 25. bis 28. September.

eines historisch-topographischen Wörterbuches für ganz Deutschland, wie es beispielsweise Frankreich in seinem nach Departements angelegten Dictionnaire topographique de la France bereits mustergiltig hat, erst dann gedacht werden darf, wenn für die einzelnen deutschen Gebietsteile Sonderarbeiten geliefert sind. Deshalb soll H. Oesterleys historisch-geographisches Wörterbuch des deutschen Mittelalters[90]) nicht als wertlos oder verfrüht hingestellt werden. Dieses Werk will eine lexikalische Zusammenstellung der deutschen Ortsnamen sein, die von den Geschichtschreibern des Mittelalters erwähnt werden, und aufser linguistischen dem ganz besonderen Zwecke „der Nachweisung und der Vergleichung der historischen Quellen" dienen. Es ermöglicht nämlich, da von 100 geschichtlichen Nachrichten sicher 99 an einen geographischen Namen geknüpft sind, ohne weiteres durch Nachschlagen des Ortes festzustellen, von welchen mittelalterlichen Historikern und an welchen Stellen ihrer Werke ein geschichtliches Ereignis überliefert wird[91]).

Als letztes Ziel aller topographischen Forschungen ist endlich ein allen Anforderungen genügender Atlas zur sächsischen Geschichte anzusehen, der zwar Recht und Sitte, Wirtschaft und soziale Entwickelung, Kirche und Schule, Handel und Gewerbe, Naturgeschichte, Sprache und andere Gebiete[92]) eingehend zu berücksichtigen haben, zum gröfsten Teil aber historisch-geographischer Natur sein wird. Der Gedanke eines solchen Kartenwerkes ist selbstverständlich nicht neu. Wir haben ähnliche in kleinem Umfange bereits von Tutzschmann[93]), von Süfsmilch-Hörnig[94]), Brecher[95]),

---

[90]) Gotha, J. Perthes, 1883.

[91]) Vergl. Oesterleys eigene Angaben über sein histor.-geogr. Wörterbuch des deutschen Mittelalters in Petermanns Mitteil. XXVII (1881), 194—196.

[92]) Vergl. die Übersicht über die mit Hilfe der Grundkarten herzustellenden historischen, statistischen und anderen Karten, in H. Ermischs Erläuterungen zur Grundkarte (s. Anm. 97).

[93]) Atlas zur Geschichte der sächsischen Länder in 22 Karten. Grimma, J. M. Gebhardt, 1852.

[94]) Historisch-geogr. Atlas von Sachsen und Thüringen. Dresden, Boetticher, 1862; 2. Abteil.: Zur Geschichte von Sachsen und Thüringen.

[95]) Darstellung der Gebietsveränderungen in den Ländern Sachsens und Thüringens von dem zwölften Jahrhundert bis heute. Berlin, D. Reimer, 1888.

Kaemmel und Leipoldt[96]) u. a. Aber alle diese Werke sind, im Lichte exakter Wissenschaft betrachtet, vollkommen unzureichend, weil sie sich auf ungenügende Vorarbeiten aufbauen. Ein solcher sächsischer Geschichtsatlas, der den Abschluſs aller historisch-geographischen und topographischen Studien bilden soll, ist nur denkbar nach Vollendung der beiden zuvor genannten Arbeiten, des Wüstungsverzeichnisses und des Ortslexikons. Einer näheren Begründung bedarf diese Behauptung kaum. Eine Karte aus dem 11. Jahrhundert wird beispielsweise einen ganz anderen Bestand an Orten aufführen müssen, als eine solche aus dem 16. Jahrhundert. Alte Orte verschwinden, neue entstehen. Dieser Wechsel muſs auf den verschiedenen Karten deutlich hervortreten. Ebenso dürfen die Ortsnamen auf den einzelnen Blättern nur in einer der veranschaulichten Zeit entsprechenden Form eingetragen werden. Zu diesen und ähnlichen Dingen sind aber selbstverständlich die gründlichsten Voruntersuchungen nötig.

Diese werden wesentlich erleichtert durch die Grundkarten. Die Einrichtung verdankt ihre Entstehung den Anregungen des Tübinger Professors von Thudichum und hat heute bereits fast in allen Gegenden Deutschlands Eingang gefunden[97]). In Sachsen nahm sich ihrer die Königl. sächsische Kommission für Geschichte an und schuf bereits drei Doppelsektionen, nämlich Döbeln-Chemnitz, Dresden-Dippoldiswalde und Bischofswerda-Königstein, sowie zwei auf einem Blatte vereinigte Einzelsektionen Fürstenau und Sayda. Diese Grundkarten haben keine selbständige wissenschaftliche Bedeutung, sie sind nicht Selbstzweck, sondern nur Mittel zum Zweck. Es sind Karten, die auf gutes Schreibpapier im Maſsstabe 1 : 100000 nach der Generalstabskarte gezeichnet sind, aber nur die Wasserläufe, die gegenwärtigen Ortschaften und — was äuſserst wichtig

---

[96]) Schulwandkarte zur Geschichte der wettinischen Lande. Dresden, A. Huhle, 1891. Verkleinert als Beigabe zu Kaemmels Grundzügen der sächsischen Geschichte. 2. Aufl., ebenda, 1892.

[97]) Vergl. hierüber Lamprecht, Zur Organisation der Grundkartenforschung, in den Deutschen Geschichtsblättern I, 37—40. Über die Grundkarten im allgemeinen vergl. Thudichum, Historisch-statistische Grundkarten, Tübingen 1892, und H. Ermisch, Erläuterungen zur historisch-statistischen Grundkarte für Deutschland. Leipzig, B. G. Teubner, 1899.

ist, um so wichtiger, als die Generalstabskarten hier versagen — die Grenzen der Ortsfluren (Gemarkungen) wiedergeben. In diese Karten sollen die Ergebnisse wissenschaftlicher Untersuchungen, gleichviel auf welchem Gebiete sie liegen, mit Feder oder Pinsel eingetragen werden. Die Blätter werden unverhältnismäßig billig abgegeben. Dafür verpflichtet sich jeder Käufer, Kopien der von ihm ausgeführten Karten mit kurzen Erläuterungen und Begründungen an Sammelstellen, in Sachsen an das Dresdner Hauptstaatsarchiv einzuschicken. Welche wichtigen Grundlagen für einen künftigen großen Geschichtsatlas damit vorbereitet werden, ist leicht einzusehn. Hoffentlich entspricht auch der Erfolg den Erwartungen, die den Grundkarten entgegengebracht werden![98])

Näher auf Mittel und Wege einzugehn, die geeignet erscheinen, den Gedanken eines wirklich wissenschaftlichen Atlasses zur äußeren und inneren Geschichte Sachsens zu verwirklichen, muß verfrüht erscheinen. Nur auf einen Punkt sei zum Schlusse noch mit einigen Worten hingewiesen. Dringend Not thun uns vor allem Ämterkarten, d. h. Karten, in denen der Umfang der Ämter für einzelne Zeitabschnitte veranschaulicht wird. Bisher sind wir in dieser Beziehung noch einzig und allein auf Schenk (s. S. 145) angewiesen, der die Ämtergrenzen verzeichnet, wie sie Mitte des 18. Jahrhunderts bestanden. Zwar beruht er auf eingehenden, für damalige Zeit sehr anerkennenswerten Erhebungen, ist aber vielfach doch zu ungenau und unklar, als daß er den Anforderungen der Wissenschaft auf die Dauer genügen könnte. In welcher Weise vorgegangen werden muß, lehrt die große Publikation der Gesellschaft für Rheinische Geschichtskunde, von der zunächst eine Karte der Rheinprovinz unter französischer Herrschaft 1813 und 1818 und eine solche der politischen und administrativen Einteilung der heutigen Rheinprovinz im Jahre 1789 unter Beigabe sehr ausführlicher Erläuterungen[99]) erschienen ist. Mit Darstellung der heutigen Verhältnisse muß begonnen und

---

[98]) Die fertigen Sektionen sind bereits mehrfach wissenschaftlich verwertet worden, so zur Veranschaulichung der slavischen Siedelung, zur Feststellung der Ämtergrenzen im ausgehenden 18. Jahrhundert und zur Bestimmung der Ausdehnung der Burggrafschaft Dohna.

[99]) Bonn, H. Behrendt, 1895.

von diesen aus immer weiter in die Vergangenheit zurückgeschritten werden.

Möchte der Hinweis auf dieses und ähnliche, groſs angelegte historisch-topographische Werke, die im Laufe dieser Abhandlung erwähnt wurden, für uns ein Ansporn zur Nacheiferung sein! Sollte dies wenigstens angebahnt und Anregung zur Inangriffnahme der zur Erreichung der höchsten Ziele notwendigen Vorarbeiten gegeben worden sein, wäre der Zweck dieses Aufsatzes erfüllt.

V.

Theodor Flathe

gestorben den 26. März 1900.

Von

Hubert Ermisch.

Am 26. März ging in Loschwitz ein Mann zur ewigen Ruhe ein, dessen Name in der Reihe der Geschichtsforscher und Geschichtsschreiber Sachsens stets in ehrenvollem Andenken bleiben wird: Heinrich Theodor Flathe.

Die Todesbotschaft überraschte den Verfasser dieser Zeilen, der ein Vierteljahrhundert lang nicht allein in wissenschaftlicher, sondern auch in freundschaftlicher Beziehung zu dem Entschlafenen gestanden hat, als eben die Redaktion und in der Hauptsache auch der Druck des vorliegenden Heftes abgeschlossen war. Das mag ihn entschuldigen, wenn es nur ein kurzes Wort der Erinnerung ist, das er dem Verewigten am frischen Grabe nachruft; gerade in dieser Zeitschrift, deren Aufgabe die Arbeit an der wissenschaftlichen Erforschung der Geschichte unseres engeren Vaterlandes bildet, ist ein solches Wort gewifs vor allem angebracht.

Theodor Flathe ist, wie so mancher unserer Geschichtsforscher, aus einem deutschen Pfarrhause hervorgegangen. Er wurde am 1. Juni 1827 in Tanneberg bei Nossen geboren; sein Vater Heinrich Jakob waltete hier seit 1824 als Pfarrer, bis ihn im Jahre 1838 ein früher Tod den Seinen entrifs. Der Sohn, der ihm die ersten Grundlagen seiner Bildung verdankte, besuchte dann die Thomasschule in Leipzig und seit 1840 die Fürsten- und

Landesschule zu Meifsen. Im Herbst 1845 bezog Flathe die Universität Leipzig, um sich der Theologie zu widmen, vertauschte aber bald dieses Studium mit dem der Geschichte und Philologie; namentlich zur Geschichte zog ihn sehr früh sein innerer Beruf. Noch nicht 21jährig, erwarb er Ostern 1848 die philosophische Doktorwürde; im folgenden Jahre machte er sein Lehramts-Examen. Nach Ablegung seines Probejahres an der Kreuzschule zu Dresden wurde er im Jahre 1850 am Gymnasium zu Plauen angestellt; 16 glückliche Jahre hat er hier verbracht, bis er im Januar 1867 als Nachfolger Oertels unter gleichzeitiger Verleihung des Professortitels an die Fürsten- und Landesschule zu Meifsen berufen wurde. Hier, an der Anstalt, der er selbst einen guten Teil seiner wissenschaftlichen Ausbildung verdankte, hat er bis zu seinem Abgange im Jahre 1895 eine gesegnete Thätigkeit als Lehrer und Erzieher entfaltet. Vielen seiner Schüler hat er, namentlich in den Geschichtsstunden, die er durch eine ungewöhnliche Gabe der Darstellung für jeden Empfänglichen äufserst genufsreich zu gestalten wufste, reiche Anregung für das ganze Leben gewährt; die aber, die seiner besonderen Obhut unterstellt waren, lernten in dem ernst-freundlichen Manne, der wie selten ein Jugendlehrer sich in das Empfinden und Denken seiner Zöglinge hineinzuversetzen, sie ganz zu verstehen vermochte, einen zweiten Vater verehren.

In die Öffentlichkeit ist Flathe, wenn wir von seiner litterarischen Thätigkeit absehen, nur in seiner Eigenschaft als Stadtverordneter hinausgetreten; lange Jahre leitete er als Vorsteher die Verhandlungen des Meifsner Stadtverordneten-Kollegiums. Dagegen hat er sich am politischen Leben, so regen Anteil er auch an allen Fragen desselben nahm, niemals thätig beteiligt.

So war es ein stilles, an äufseren Ereignissen nicht eben reiches Leben, aus dem der Verstorbene nach wenigen Jahren der Rast geschieden ist; ein Leben freilich, dem es auch an ernster Sorge, an schwerem Leid nicht gefehlt hat. Dazu gehört vor allem der Verlust der geliebten Gattin, die ihm im Jahre 1877 nach langer Krankheit entrissen wurde; eine tief innerlich angelegte Natur, hat er ihn nie ganz verwunden.

Was ihn im Kummer aufrecht erhielt, was ihm bei angestrengter Berufsarbeit eine geistige Frische bewahrte,

die auf jeden, der mit Flathe in näheren Verkehr treten durfte, eine aufserordentliche Anziehungskraft ausübte, das war die ausgedehnte wissenschaftliche Thätigkeit, die er bis in seinen späten Lebensabend fortgesetzt hat. Ihr bester Teil ist der sächsischen Geschichte zu Gute gekommen.

Ihr war schon die erste gröfsere Arbeit gewidmet, die Flathe veröffentlichte; war sie auch für weitere Kreise, namentlich für die heranwachsende Jugend bestimmt, so zeigt sie uns doch den wissenschaftlichen Ernst des Forschers, der stets bestrebt war, zu den letzten Quellen der Erkenntnis hinabzusteigen und dem Leser den Weg zu ihnen zu weisen. Das Buch „Die Vorzeit des sächsischen Volkes in Schilderungen aus den Quellenschriftstellern", das 1860 im Verlage seines Freundes Bernhard Tauchnitz erschien, verdient noch heute neben ähnlichen Arbeiten, zu denen das wachsende Interesse der Schule an der lange vernachlässigten Geschichte des engeren Vaterlandes den Anstofs gegeben hat, mit Achtung genannt zu werden.

Bald darauf machte sich Flathe an die Lösung einer gröfseren Aufgabe. In den Jahren 1830 und 1831 war in der Sammlung europäischer Staatengeschichten von Heeren und Ukert eine von C. W. Böttiger bearbeitete zweibändige Geschichte Sachsens erschienen, die schon damals strengeren wissenschaftlichen Anforderungen nur wenig entsprach. Die Verlagshandlung von Friedrich Andreas Perthes in Gotha beauftragte Flathe mit der Bearbeitung einer zweiten Auflage. Mit welchem Ernst er diesen Auftrag ausführte, das beweist schon ein flüchtiger Vergleich von Flathes Neuauflage mit der Böttigerschen Arbeit; soviel als möglich, baut Flathe seine Darstellung durchweg auf den Quellen auf und hat so ein im Wesentlichen neues Werk geschaffen. Im Jahre 1867 erschien der erste Band, der bis Mitte des 16. Jahrhunderts reicht; er ist in Plauen entstanden, wo dem Verfasser nur unzureichende wissenschaftliche Hilfsmittel zu Gebote standen, und zeigt daher noch am meisten Abhängigkeit von seiner Vorlage. Von dem zweiten 1870 veröffentlichten Bande dagegen, für den er nicht allein eine reiche in den letzten Dezennien erschienene Litteratur, sondern auch das unter Karl von Webers Leitung der Forschung in früher unbekannter Weise zugänglich gemachte Hauptstaatsarchiv in Dresden

benutzte, konnte Flathe mit Recht sagen, daſs er seinem Inhalte nach zu dem entsprechenden Teile von Böttigers Geschichte kaum irgendwie in näherer Verwandtschaft stehe als zu jedem anderen Werke über den nämlichen Gegenstand, demnach als eine selbständige Bearbeitung des betreffenden Abschnittes der sächsischen Geschichte anzusehen sei. Eine völlig neue Arbeit ist der dritte Band (1873), der die sächsische Geschichte von 1806 bis 1866 behandelt. Auch für diesen Band hat es Flathe an gewissenhaften Quellenstudien nicht fehlen lassen; freilich setzte ihnen die Natur des Gegenstandes unübersteigbare Schranken, und manches wird vielleicht in anderer Beleuchtung erscheinen, wenn diese Schranken einmal gefallen sind. Der Verfasser selbst bekennt im Vorwort zum dritten Bande, daſs er für die Darstellung dieser jüngsten Epoche den rein objektiven Standpunkt, „den ja die Zeitgeschichte überhaupt kaum verträgt", zu gewinnen nicht imstande war; aber wenn er im Anschluſs daran den Wunsch ausspricht, es möge ihm wenigstens die Anerkennung nicht versagt bleiben, „daſs er sich, von Gunst und Ungunst unbeirrt, durchweg nur die Ermittelung der historischen Wahrheit zum Ziel gesetzt habe und, wennschon der den noch Lebenden schuldigen Rücksicht eingedenk, sich doch dadurch nicht habe abhalten lassen, offen und ehrlich auch das auszusprechen, was zu verschweigen oder zu verhüllen weder angehen noch Nutzen bringen würde", so wird ein unbefangener Beurteiler ihm diese Anerkennung nicht versagen können, zumal wenn er die schlichte Persönlichkeit und den geraden Sinn des Verfassers gekannt hat. — Zu einer Kritik der gesamten Geschichte Sachsens, die wir als das Hauptwerk des Verfassers ansehen möchten, wäre hier nicht der richtige Platz. Aber mag auch mancher Abschnitt durch die in den letzten Jahrzehnten so rege landesgeschichtliche Forschung überholt sein, so muſs das Werk doch ohne Frage als eine der bedeutendsten Erscheinungen auf dem Gebiete der sächsischen Geschichtsschreibung des 19. Jahrhunderts bezeichnet werden; es hat nicht bloſs vielen reiche Anregung gewährt, sondern ist auch heute noch unentbehrlich.

Mit seinem zweiten gröſseren Werke auf dem Gebiete der Geschichte Sachsens erfüllte Flathe eine Pflicht der Pietät gegenüber der Schule, die ihn erzogen und der er den besten Teil seines Lebens gewidmet hat. Sein

Buch: „St. Afra. Geschichte der königl. sächsischen Fürstenschule zu Meißen", das bei Einweihung des neuen Fürstenschulgebäudes im Jahre 1879 erschien und Seiner Majestät dem König Albert gewidmet ist, darf als das Muster einer Schulgeschichte bezeichnet werden und enthält weit mehr, als sein Titel erwarten läßt.

Als Vorarbeit dafür kann sein Aufsatz über das Kloster der Augustiner Chorherren zu St. Afra gelten, der in v. Webers Archiv für die sächsische Geschichte N. F. Bd. II (1876) erschien. Dieselbe Zeitschrift enthält noch mehrere Aufsätze von Flathe (Wiprecht von Groizsch in Bd. II; Die Verhandlungen über Sachsens Neutralität 1790 in Bd. IX); andere finden sich in den Mitteilungen des Königl. Sächsischen Altertumsvereins (Der sächsische Landtag 1681—1682 in Heft 28), in den Mitteilungen des Vereins für Geschichte der Stadt Meißen (Der Überfall Meißens durch die Schweden 1637 in Heft 1; Die älteste erkennbare Geschichte des meißnischen Landes in Heft 4) und in einigen Programmen der Fürstenschule (Die Verhandlungen über die dem Kurfürsten Friedrich August III. angebotene Thronfolge in Polen und der sächsische Geheime Legationsrat von Esser 1870; Specimina eruditionis Afranae Georgio Fabricio rectore scripta 1879; Epistolae aliquot rectorum Afranorum 1880). Außerordentlich zahlreich sind Flathes Beiträge zur Allgemeinen Deutschen Biographie; der größte Teil der sächsischen Fürsten und sonstigen bedeutenden Personen, die Sachsen hervorgebracht, wurden von ihm für dieses Werk behandelt. Fügen wir noch die neue Bearbeitung von Engelhardts Vaterlandskunde des Königreichs Sachsen hinzu, von der er drei Auflagen (1866—1877) herausgab, und gedenken wir in Kürze der teilweise sehr eingehenden Rezensionen und Anzeigen von Schriften zur sächsischen Geschichte, die namentlich in Zarnckes Literarischem Centralblatt und in Sybels Historischer Zeitschrift während einer langen Reihe von Jahren erschienen sind, so haben wir wohl die Arbeiten Flathes auf dem Gebiete der Geschichte seines engeren Vaterlandes im Wesentlichen erschöpfend aufgezählt.

In den letzten anderthalb Jahrzehnten seines Lebens haben ihn andere Arbeiten beschäftigt. Flathe war nicht bloß ein sorgsamer Forscher, sondern auch ein hochbegabter Darsteller; alle seine Schriften zeugen von ausgebildetem Formgefühl, reden eine vornehme und doch allgemein

verständliche Sprache. Es befähigte ihn dies ganz besonders zur Bearbeitung geschichtswissenschaftlicher Werke für weitere Kreise; das Bedürfnis nach solchen hat sich bekanntlich während der letzten Jahrzehnte in der Welt der Gebildeten immer fühlbarer gemacht, ohne daſs ein Überfluſs an geeigneten Kräften dafür zu Gebote stände. Wir verdanken Flathe zwei treffliche Schriften dieser Art auf dem Gebiete der Geschichte des 19. Jahrhunderts, dem sich sein Interesse immer mehr zuwandte: „Das Zeitalter der Restauration und Revolution“ in Onckens Allgemeiner Geschichte in Einzeldarstellungen (1883) und „Die neuste Zeit“ in der Allgemeinen Weltgeschichte von Th. Flathe, Hertzberg u. s. w. (1887 f.). Sein letztes Werk ist die verdienstliche Sammlung „Deutsche Reden“, die 1893 in zwei Bänden erschien.

So konnte Flathe auch als Historiker auf eine reiche Wirksamkeit zurückblicken, als er sich das liebliche Loschwitz zur Ruhestätte ausersah. An Anerkennung hat es ihm nicht gefehlt; im Jahre 1880 wurde ihm das Ritterkreuz I. Klasse des Albrechtsordens, im Jahre 1895 bei seinem Abgang der Titel Hofrat verliehen. Wer ihn näher kannte, weiſs, daſs er nach solchen äuſseren Auszeichnungen nie gestrebt hat; doch that es ihm wohl, wenn sein Schaffen richtig gewürdigt wurde, und daſs dies hie und da nicht der Fall war, konnte ihn tief verstimmen. Wer ihm je im Leben näher getreten ist, wird ihm als Menschen, als Schulmann wie als Gelehrten ein ehrenvolles und liebevolles Andenken bewahren.

VI.

Kleinere Mitteilungen.

1. Die Königlich Sächsische Kommission für Geschichte im Jahre 1899[1]).

Von Hubert Ermisch.

Wenn die zahlreichen Unternehmungen der Kommission auch im verflossenen Jahre langsamer fortgeschritten sind, als es manchem aus der stetig wachsenden Zahl der Subscribenten erwünscht scheint, so kann dies keinen Sachkundigen überraschen. Auf weiten Gebieten der Geschichte Sachsens ist viel Versäumtes nachzuholen; nur selten können die geplanten oder bereits in Angriff genommenen Werke an brauchbare Vorarbeiten anknüpfen, in der Regel bedarf es jahrelanger mühevoller Forschungen, bevor an die Veröffentlichung gedacht werden kann. Dazu machen es die bescheidenen Mittel der Kommission zunächst noch unmöglich, Mitarbeiter zu gewinnen, die sich ausschliefslich den ihnen zugewiesenen Aufgaben widmen können; sehr viel günstiger ist in dieser Hinsicht z. B. die Münchner historische Kommission gestellt.

Immerhin hat das Jahr 1899 in der Hauptsache die Hoffnungen erfüllt, die man Ende 1898 ausgesprochen, und die vierte ordentliche Jahresversammlung der Kommission, die am 16. Dezember unter Vorsitz Seiner Excellenz des Herrn Kultusministers Dr. von Seydewitz in Leipzig zusammentrat, konnte mit Befriedigung auf das ablaufende Jahr zurückblicken.

Als erste Aktenpublikation der Kommission sind erschienen: Des kurfürstlichen Rats Hans von der

[1]) Vergl. den Bericht über das Jahr 1898 in dieser Zeitschrift XIX, 161 ff.

Planitz Berichte aus dem Reichsregimente zu Nürnberg 1521—1523, gesammelt von Ernst Wülcker, nebst ergänzenden Aktenstücken bearbeitet von Hans Virck (Leipzig, B. G. Teubner)[2]).

Ferner wurden von den historischen Grundkarten für Sachsen die ersten drei Doppelsektionen (Dresden-Dippoldiswalde, Döbeln-Chemnitz, Bischofswerda-Königstein) zugleich mit einer erläuternden Broschüre[3]) herausgegeben. Gerade in Sachsen sind bei Bearbeitung der Grundkarten, insbesondere bei der Eintragung der Gemarkungsgrenzen besondere Schwierigkeiten zu überwinden, und die Arbeit schreitet daher langsamer fort, als man gehofft hatte. Der Jahresversammlung konnte noch ein Blatt mit zwei Sektionen (Sayda und Fürstenau) im Korrekturabzug vorgelegt werden; für eine Reihe anderer sind die Vorarbeiten weit vorgeschritten. Die Herstellung der nördlichen Doppelsektionen, die zum gröfseren Teile Gebiete der preufsischen Provinz Sachsen umfassen, hat die historische Kommission dieser Provinz übernommen; die diesseitige wird nur das erforderliche Material liefern und eine Anzahl Abzüge zu einem vereinbarten Preise übernehmen. Mit Hilfe der vorliegenden Blätter haben Lehrer Mörtzsch in Dresden Karten der Burggrafschaft Dohna, der kursächsischen Ämter um 1800 und der Güter des Klosters Altzelle, Professor Dr. Hey in Döbeln eine Besiedelungskarte gezeichnet. Noch ist zu bemerken, dafs mit Unterstützung der Staatsregierung eine Zentralstelle zur Sammlung aller in ganz Deutschland bearbeiteten Karten dieser Art beim historisch-geographischen Institut der Universität Leipzig begründet worden ist.

Ferner wurde vor Abschlufs des Jahres ein erster Band der Politischen Korrespondenz des Herzogs und Kurfürsten Moritz von Sachsen (bis Ende 1543), herausgegeben von Erich Brandenburg (Leipzig, B. G. Teubner), im Druck vollendet. Seine Ausgabe ist im Januar d. J. erfolgt.

Etwa gleichzeitig mit dem vorliegenden Hefte wird ein von Dr. Flechsig in Braunschweig bearbeitetes Werk über Lukas Cranach erscheinen, das durch die im vorigen Jahre zu Dresden stattgehabte Cranach-Ausstellung

[2]) Vergl. diese Zeitschrift XX, 347.
[3]) Ebenda 354.

wesentlich gefördert, man kann vielleicht sagen, erst ermöglicht worden ist. Die Kommission hat beschlossen, es dem Königl. Sächsischen Altertumsvereine zu seinem 75jährigen Jubiläum zu widmen.

Noch sind im Laufe des Jahres 1899 im Manuskript nahezu vollendet worden der erste Band der Akten und Briefe des Herzogs Georg, bearbeitet von Professor Dr. Gefs in Dresden, und das Lehnsbuch Friedrichs des Strengen von 1349, bearbeitet von Archivrat Dr. Lippert und Dr. Beschorner. Der Druck dieser beiden Werke wird demnächst beginnen und voraussichtlich bis Ende 1900 vollendet werden.

Weit vorgeschritten ist die ebenfalls von Dr. Lippert übernommene Ausgabe des Briefwechsels zwischen der Kurfürstin Maria Antonia von Sachsen und der Kaiserin Maria Theresia.

Ebenso darf man hoffen, dafs Dr. Wuttke mit seiner Ausgabe der Instruktion eines Vorwerksverwalters von 1570 und wenigstens einem Teile seiner Geschichte des sächsischen Steuerwesens im laufenden Jahre zum Abschlufs kommen wird.

Auch der erste Band der Akten zur Geschichte des Bauernkrieges in Mitteldeutschland, bearbeitet von Archivar Dr. Merx in Magdeburg, wird in absehbarer Zeit vollendet vorliegen.

Weniger günstig sind die Aussichten für einige andere Publikationen. Für die Ausgabe der sächsischen Ständeakten fehlt es noch an dem geeigneten Bearbeiter, ebenso für die Geschichte der sächsischen Zentralverwaltung, nachdem Dr. Treusch von Buttlar, von dem man eine schnelle Förderung dieser schwierigen Arbeit hätte erwarten können, von derselben zurückgetreten ist. Dr. E. O. Schulze, der die Herausgabe eines Flurkartenatlas zur Geschichte der Besiedelung und des Agrarwesens Mitteldeutschlands übernommen hatte und durch seine bisherigen Forschungen besser als irgend ein anderer dafür vorbereitet war, hat eine Professur in St. Gallen angetreten; doch ist zu hoffen, dafs er auch in seinem neuen Berufe Muse für die Weiterführung der Arbeit finden wird. Auch die historisch-geographische Beschreibung der Bistümer Meifsen und Merseburg, die dem Seminaroberlehrer Dr. Becker in Waldenburg übertragen ist, wird wohl noch nicht so bald zum Abschlufs kommen.

Für die mit freigebiger Unterstützung der Stadt Leipzig zu veröffentlichende Geschichte des geistigen Lebens in Leipzig sind als Mitarbeiter Rektor Professor Dr. Kämmel für die Kirchen- und Schulgeschichte, Professor Dr. Witkowski für die Litteraturgeschichte, Dr. Rudolf Wustmann für die Musikgeschichte, Dr. Erich Haenel für die Kunstgeschichte gewonnen worden. Die Kommission beschloſs, dieses Werk durch eine Wirtschafts-, Sozial- und Verfassungs-Geschichte von Leipzig zu ergänzen und hat deren Bearbeitung Dr. Armin Tille übertragen.

Von neuen Aufgaben wurde endlich auſser der schon im vorigen Jahre beschlossenen Herausgabe der Dresdner illustrierten Sachsenspiegelhandschrift, der Professor Dr. von Oechelhäuser in Karlsruhe eine Einleitung mit kunstgeschichtlichen Erläuterungen, Professor Dr. von Zallinger in Wien eine Geschichte der deutschen Rechtssymbolik beifügen werden, die Veröffentlichung von Akten zur Geschichte des Heilbronner Bundes (1632) und des Prager Friedens (1638), bearbeitet vom Archivar Dr. Joh. Kretzschmar in Hannover, in den Arbeitsplan der Kommission aufgenommen. Voraussichtlich wird deren erster Band noch im Jahre 1900 im Manuskript fertig gestellt werden.

2. Ein interessanter Einblattdruck.

Mitgeteilt von Otto Clemen.

Unter dem 20. Mai 1480 verlieh Papst Sixtus IV. der Domkirche zu Meiſsen für die begonnenen Erweiterungsbauten und Reparaturen auf 10 Jahre groſsen Ablaſs in der Woche des Festes Mariä Geburt. Die Originalurkunde beruht im Stiftsarchiv zu Meiſsen und ist abgedruckt Cod. dipl. Sax. reg. II, 3 Nr. 1225 (vergl. auch Nr. 1233, 1263). Als ein Auszug daraus stellt sich der folgende Plakatdruck dar, von dem ein Exemplar sich in der Zwickauer Ratsschulbibliothek befindet.

Summa indulgentiarum ecclesiae Misnensis.

Sixtus papa quartus ad nullius instantiam, sed motu proprio, ex mera liberalitate et certa scientia ac apostolicae potestatis plenitudine omnibus et singulis vere confessis et contritis, Qui in nativitate beatae mariae virginis a primis vesperis usque ad secundas vesperas octavae sequentis inclusive quatuor altaria in ecclesia cathedrali misnensi devote visitaverint et de facultatibus suis, quantum

ebdomatim consumere consueverint, ad capsam ibidem ponendam pie erogaverint, plenariam omnium peccatorum remissionem elargitur cum potestate absolvendi eosdem per hocipsum praeexpressum tempus et quatuor dies ante et post ab universis et singulis excommunicationis, suspensionis, interdicti et irregularitatis aliisque ecclesiasticis censuris, sententiis et poenis quibuscunque, undecunque et qualitercunque contractis. Item ab omnibus et singulis criminibus et peccatis quantumcunque enormibus etiam sedi apostolicae in genere vel specie reservatis, etiam si de eis mentio fieri deberet specialis et quae ante eorundem absolutionem sanctitati suae exprimi deberent, ac etiam si horum absolutio per certas regulas vel constitutiones aut apostolica scripta adeo reservata forent, quod in generali concessione minime comprehendi possent. quibus omnibus et singulis quo ad effectum praesentium est derogatum, casibus tamen in bulla in die iovis sancta publicata contentis ac violenta in episcopum vel alium ecclesiasticum praelatum iniectione vel presbitericidio exceptis. Item omnem infamiae notam et inabilitatis maculam ex periurio aut quocunque alio modo contractum abolendi et ad pristinos honores ac dignitates, tanquam si praedictam maculam minime contraxissent, reducendi. Item iuramenta quaecunque relaxandi. Item ieiunia quaecunque, etiam si voto vel alias ad illa obligati existunt, remittendi. Item vota quaecunque ultramarinis beatorum petri et pauli, sancti iacobi in compostella et religionis dumtaxat exceptis in alia pietatis opera commutandi. Item super bonis male acquisitis, quorum certus non scitur heres vel dominus, in favorem dictae fabricae componendi. Item peregrinari commode non valentes, infirmi, decrepiti, diffidati, inimicorum incursus timentes divinisque et humanis serviciis mancipati aliasque dum iter inceperint impediti, qui huiusmodi pecuniae quotam ad capsam in praefata ecclesia locandam imponendam transmiserint et aliqua alia altaria visitaverint aut ad arbitrium confessoris aliud pium opus operati fuerint, eandem plenariam remissionem et indulgentiam consequentur et absolutionis beneficium merentur. Item vere pauperibus huiusmodi quotam non habentibus, dummodo tamen aliquid contribuerint aut alia pietatis opera operati fuerint ad suorum confessoris arbitrium, huiusmodi est indulgentia concessa. Item voluit idem pontifex praesentes litteras et indulgentiam ad decennium durare quodque transsumptis ut originalibus credatur. Sunt etiam et fuerunt indulgentiarum huiusmodi litterae. Sub anno incarnationis dominicae Millesimo quadringentesimo octuagesimo Terciodecimo Kalendas Junij pontificatus Anni sui noni datae.

3. Ein Rätsel Hieronymus Emsers.

Mitgeteilt von Otto Clemen.

In dem von Stephan Roth geschriebenen Sammelbande XXIV. XII. 5 der Zwickauer Ratsschulbibliothek findet sich folgendes Rätsel Hieronymus Emsers.

Cristata auis

Enigma Hieronymi Emſeri.

Regium quidem dyadema gestit,
Temporum vates bonus et propheta,

Miles auratum gerit atque calcar.
Dic modo, quis sit!

Ipse materno teres et rotundus
Ventre processit, nec habens caput nec
Ceteros artus animamque nullam.
Dic modo, quis sit!

Inde natura melius fauente
Accipit sensus, animam, figuram,
Particeps vitae, sotiusque mortis.
Dic modo, quis sit!

Antequam tandem moritur, piatur
Fonte sacrato bene candidatus
Itque pro nobis miseris ad ignem.
Dic modo, quis sit!

Litteratur.

Urkundenbuch des Hochstifts Merseburg. Erster Teil. (962 bis 1357.) Herausgegeben von der Historischen Kommission der Provinz Sachsen. Bearbeitet von Professor Dr. **P. Kehr.** (A. u. d. T.: Geschichtsquellen der Provinz Sachsen und angrenzender Gebiete. 36. Bd.) Halle, Otto Hendel. 1899. LXXXIV, 1246 SS. 8°. XV Tafeln in Lichtdruck.

Die Begründung der Bistümer Meifsen, Merseburg und Zeitz-Naumburg durch Otto den Grofsen war einer der wichtigsten Vorgänge in der Geschichte der Germanisation und Christianisierung der Lande zwischen Saale und Elbe, und auch in der Folgezeit sind die Schicksale dieser Bistümer mit der allgemeinen Geschichte unserer Gegenden unlösbar verbunden. Die Herausgabe der urkundlichen Quellen für die Geschichte dieser Hochstifter gehört daher zu den Arbeiten, die man geradezu als grundlegend für unsere Landesgeschichte bezeichnen mufs, und diese Ansicht leitete wohl Gersdorf, als er den Codex diplomaticus Saxoniae mit einem dreibändigen Urkundenbuch des Stifts Meifsen (1864—1867) eröffnete. Jahrzehnte sind seitdem vergangen, und Gersdorfs Werk ist in seinen älteren Abschnitten schon teilweise veraltet; wiederholt hörte man, dafs gleiche Sammlungen für Merseburg und Naumburg vorbereitet wurden, wie sie zur Ergänzung des Meifsner Urkundenbuches unbedingt notwendig waren. Endlich liegt uns jetzt der ersehnte erste Teil eines Urkundenbuches des Hochstifts Merseburg vor.

Der stattliche Band reicht bis in die Mitte des 14. Jahrhunderts und enthält fast 1100 Urkunden, von denen ein recht ansehnlicher Teil bisher unbekannt oder doch ungedruckt war. Damit ist — wenn auch der zweite Band trotz des kleineren Zeitraumes schwerlich eine geringere Zahl von Urkunden enthalten wird — doch ohne Frage der schwierigste Teil der Arbeit gethan. Und gern fügen wir, unser Gesamturteil vorausnehmend, hinzu: die Aufgabe ist in trefflicher Weise gelöst worden. Professor Kehr, bekannt als einer unserer tüchtigsten Fachmänner auf dem Gebiete der Urkundenlehre, übt, wohl unter dem Drucke jener Unbefriedigung, die jeder kennt, der sich einmal der mühevollen, langjährigen Fleifs beanspruchenden und anscheinend nicht entsprechend lohnenden Herausgabe eines territorialen oder lokalen Urkundenbuches unterzogen hat, eine zu strenge Selbstkritik an seinem Werke, wenn er davon durchdrungen zu sein bekennt, „dafs dieser Ausgabe gröfsere Mängel anhaften, als ich als Autor selbst es für zulässig halte“. Auch ohne dafs man die Schwierigkeiten in Rechnung stellt, unter denen das

Werk entstanden ist und die wohl hie und da eine gewisse Ungleichmäßigkeit hervorgebracht haben, wird man es für eine der besten territorialgeschichtlichen Urkundenpublikationen neuerer Zeit halten müssen.

Von den beiden vornehmsten Pflichten des Editors, dem Streben nach Vollständigkeit des Materials und der Genauigkeit in der Wiedergabe der Texte, wird die erstere sich immer nur bis zu einem gewissen Grade erfüllen lassen, absolute Vollständigkeit wird stets ein frommer Wunsch bleiben, an Nachträgen wird es nie fehlen. Das Mögliche hat der Herausgeber geleistet, und er braucht sich nicht zu grämen, wenn ihm das Archiv des Rittergutes Bedra und vielleicht auch diese oder jene andere Sammlung entgangen ist. Die Hauptquelle war natürlich das Merseburger Stiftsarchiv, das, so manche Einbuße es auch erlitten hat und in so schlechtem Zustande es auch teilweise erhalten ist, doch noch außerordentlich reiches Material bot. Über die Geschichte des Archivs verbreitet sich der Verfasser in einem dankenswerten Abschnitte der Einleitung, der auch vortreffliche Anführungen zur Diplomatik der Merseburger Urkunden bringt. Daneben sind noch eine ganze Reihe anderer Archive teils vom Herausgeber selbst, teils von anderen für ihn benutzt worden. Wo irgend Thietmar, das Chronicon Merseburgense oder spätere Chroniken Hinweise auf verlorene Urkunden enthielten, sind die betreffenden Stellen aufgenommen worden. Grundsätzlich werden alle Urkunden dem vollen Wortlaute nach mitgeteilt, auch wenn sie schon wiederholt und gut gedruckt waren, die von merseburgischer Seite oder für Merseburg ausgestellt sind; auch wenn der Inhalt einer Urkunde wörtlich in einer späteren wiederkehrt, ist neben der ersteren auch die letztere unter Verwendung von Petitdruck für die abgeleiteten Stellen vollständig abgedruckt. Wohl erleichtert das die Benutzung des Urkundenbuches; andererseits aber vermehrt es seinen Umfang, und man kann sich fragen, ob in Fällen wie z. B. No. 806 und 807 nicht ein kurzes Regest genügt hätte. Urkunden, die nur „mittelbar das Bistum angehen", sind in Regesten aufgenommen, solche, in denen die Merseburger Bischöfe nur als Zeugen oder sonstwie vorkommen, ohne daß sie für die Geschichte des Bistums selbst von Interesse sind, ganz ausgelassen worden. Das letztere scheint mir, namentlich für die älteren Jahrhunderte, nicht unbedenklich; für die Chronologie der Bischöfe sind solche Anführungen doch oft von großer Wichtigkeit.

Mustergiltig ist die Textbehandlung der Urkunden. Im Ganzen hält sich dabei Kehr an die von Sickel in der Diplomata-Abteilung der Monumenta Germaniae historica festgehaltenen Grundsätze, geht aber in Kleinigkeiten vielfach seinen eigenen Weg; auch wir halten das entschieden für ein gutes Recht des Editors. Wenn Kehr im Vorwort sagt: „Überhaupt . . . kommt es bei einer Edition gar nicht so sehr auf eine allgemeine Uniformität in der Gestaltung und Behandlung der Texte an . . ., sondern auf möglichste Genauigkeit und Sicherheit", so spricht er uns damit aus der Seele. Durchweg hat man seine Freude an der sorgfältigen Kollation, an den gut ausgewählten Varianten und sonstigen textkritischen Noten und an der klaren Wiedergabe des gesamten Textes.

Sehr ausführlich sind die Beschreibungen der handschriftlichen Vorlagen. Soweit dies Originale sind, wird man dem Diplomatiker von Fach für jede Andeutung, die er über die äußere Erscheinung der Urkunde macht, dankbar sein, auch für die Angaben über die

Schreiberhände der einzelnen Urkunden. Für die älteren Kaiserurkunden sind diese ja nicht allzu schwer zu bestimmen. Für die Hände der Merseburger Bistumskanzlei hat Kehr im zweiten Teil der Einleitung eine vortreffliche Untersuchung geliefert und durch eine Reihe photographischer Facsimiles erläutert. Im Übrigen dürfen wir nicht vergessen, dafs die Ergebnisse der Handschriftenvergleichung nicht immer so zweifelsohne sind, wie es scheinen könnte, weil sich bei der Beurteilung leicht ein subjektives Moment geltend macht; das ergiebt sich schon aus den häufigen Abweichungen Kehrs von den ebenfalls auf sorgfältigster Untersuchung beruhenden Angaben von Posse in den ersten Bänden der I. Abteil. des Cod. dipl. Sax. und in seiner Lehre von den Privaturkunden. Die Aufnahme aller Dorsalien der Originale halte ich besonders dann für zu weitgehend, wenn eine so genaue Untersuchung der archivalischen Überlieferung vorausgesandt wird wie in der Einleitung zum vorliegenden Bande; der Editor ist recht wohl imstande, zu beurteilen, welche Dorsalien von sachlicher Bedeutung sind und welche nicht. Dankenswert ist die genaue, durch vier Tafeln erläuterte Siegelbeschreibung; die Lichtdrucke sind teilweise freilich ziemlich undeutlich. Viel zu weit geht m. E. der Herausgeber, wenn er auch bei den erhaltenen Originalurkunden alle Kopien verzeichnet, selbst solche, die aus Druckwerken genommen sind; entschieden verdient der Sickelsche Grundsatz, nur Kopien von selbständiger Bedeutung anzuführen, den Vorzug. Dagegen bin ich mit der Einschränkung der Druckangaben ganz einverstanden. Besonders oft war der Cod. dipl. Saxon. zu zitieren (der 3. Bd. der I. Abteil. ist in den Nachträgen S. 1083 ff. berücksichtigt); doch scheint der Verfasser nicht alle Bände benutzt zu haben: er würde sonst nicht (S. 226) das Freiberger Stadtrecht nach der veralteten Schottschen, sondern nach meiner im 13. Bande der II. Abteilung des Cod. veröffentlichten (auch separat erschienenen) Ausgabe angeführt haben.

Sehr willkommen wird es dem Benutzer des Urkundenbuches sein, dafs aufser den diplomatischen noch viele andere sachliche Anmerkungen beigefügt sind. Soweit sie die historische Geographie des Bistums betreffen, genügen sie dem Herausgeber selbst nicht völlig, und auch wir hätten hie und da eingehendere Ortsbestimmungen gewünscht, die ohne Frage zur Aufgabe des Bearbeiters gehören; indes mufs man auch für das Gebotene dankbar sein. Diejenigen Ortsbestimmungen, die nicht längerer Auseinandersetzungen bedürfen, hätten ihren Platz vielleicht besser im Register als in den Anmerkungen gefunden. Überhaupt befriedigt uns gerade die Behandlung der Ortsnamen in dem übrigens sehr sorgfältigen Register am wenigsten; wenn sie bald unter der jetzigen Bezeichnung, bald (ohne Verweisung unter der letzteren) in der alten Form erscheinen, so erschwert dies ohne Frage die Benutzung; wer sucht Böhlitz unter Belitz, Porstendorf unter Borstendorf u. dergl. m.? Auch an das Sachregister, bekanntlich eine der schwersten Aufgaben des Herausgebers, liefsen sich noch manche Wünsche anknüpfen; wir verzichten indes darauf, da unsere Anzeige ohnehin länger geworden ist, als wir beabsichtigten.

Wir weisen schliefslich noch kurz auf den reichen Inhalt des Anhanges hin. Wir finden hier die Eidesformeln der Bischöfe, Pröpste, Decane, Domherren u. s. w., soweit sie nicht unter die Urkunden Aufnahme gefunden haben, ferner Statuten des Domkapitels und des Kapitels zu S. Sixti aus dem 14. und 15. Jahrhundert, eine

fragmentarische Aufzeichnung über die Grenzen der Diöcesen Naumburg und Merseburg, Inventare der Reliquien und des Schatzes der Domkirche, vor allem aber ein Calendarium von 1320—1321 und eine in Zusammenhang damit stehende Aufzeichnung über die Güter und Einkünfte des Domkapitels; gerade diese beiden letzten Stücke sind mit so liebevollem Fleifse und so kritischem Verständnis bearbeitet und erläutert, dafs sie als aufserordentlich wichtige Beiträge zur Geschichte des Bistums gelten müssen und ihre Aufnahme in das Urkundenbuch keinerlei Entschuldigung bedarf.

Dresden. Ermisch.

Codex diplomaticus Lusatiae superioris II, enthaltend Urkunden des Oberlausitzer Hussitenkrieges und der gleichzeitigen, die Sechslande angehenden Fehden. Im Auftrage der Oberlausitzischen Gesellschaft der Wissenschaften gesammelt und herausgegeben von Dr. **Richard Jecht.** I. Band, umfassend die Jahre 1419—1428. Görlitz 1896—1899. X, 645 SS. 8°.

Über dieses nicht blofs für die speziellen Verhältnisse der Oberlausitz, sondern auch für die politischen Beziehungen zu den Nachbarländern während der Hussitenkriege wichtige Werk haben wir bereits zweimal in diesen Blättern (XVIII, 183 und XIX, 165) berichtet und uns über die Bezeichnung desselben als „Codex dipl. Lus. sup. II", sowie über die Einrichtung desselben ausgesprochen, wonach zu jedem Jahre neben den eigentlichen Urkunden auch die betreffenden Stellen der „Görlitzer Ratsrechnungen" abgedruckt werden. Mit dem vierten Hefte, welches die Jahre 1427—1428 behandelt, schliefst der erste Band des Werkes, das bis zum Ende des Jahres 1437 fortgesetzt werden soll.

Die genannten beiden Jahre waren für die Oberlausitz die drangsalvollsten des ganzen Krieges. Zittau ward von den Hussiten bestürmt und belagert, aber von der tapferen Bürgerschaft, den Hilfstruppen der Bundesstädte, besonders von Görlitz, sowie von geworbenen Söldnern mit glücklichem Erfolg gegen die Ketzer verteidigt. Lauban dagegen wurde von letzteren völlig ausgebrannt und die Bürgerschaft abgemordet. Auch Löbau wurde von den Hussiten überfallen und sollte von ihnen zum festen Mittelpunkte für weitere Plünderungszüge in das ganze Land gemacht werden.

Ein noch viel lebensvolleres Bild von dem kriegerischen Treiben jener Zeit als die eigentlichen Urkunden geben auch hier die, wenn auch nur kurzen Notizen der Görlitzer Ratsrechnungen. Wesentlich aus ihnen lernen wir kennen all die Verhandlungen der Oberlausitzer mit den Nachbarländern wegen gegenseitiger Hilfeleistung, mit dem königlich gebliebenen böhmischen Adel, mit den Besitzern fester Burgen wegen zeitweiliger Abtretung derselben an die Oberlausitzer zu dem Zwecke der Besetzung mit oberlausitzischen Truppen. Wir erfahren, wie allenthalben private Zwiste im Lande verglichen, Söldner aus der Nähe und Ferne angeworben und pünktlich der wöchentliche Sold ihnen ausgezahlt wurde. Sogar auf den Dörfern, wenigstens des Weichbildes Görlitz, wurde die waffenfähige Mannschaft aufgeschrieben, für den Fall eines feindlichen Überfalls auch über sie „Hauptleute", meistens ihre Dorfrichter, eingesetzt und die in jedem Dorfe vorhandenen „Waffen", als Armbrüste, Flegel, Spiefse, Grabscheite, Hauen, aufgezeichnet. In den Städten aber waren Maurer,

Zimmerleute, Steinbrecher und „Wagenknechte“ fortwährend mit der möglichsten Verstärkung der Mauern, Thore, Türme und Gräben beschäftigt. Der sonst sehr sparsame Görlitzer Rat war jetzt freigebig; reichlich gab er den anlangenden oder abgesendeten Boten aufser dem eigentlichen Lohne Bier zum Trinken, bezahlte z. B. auch den Barbier, der dem interimistischen Landvogt Hans von Polenz sein gebrochenes „Bein gebunden und gearztet“ hatte. Ja sogar den Gefangenen gab man Geld zum Vertrinken, „als man sie gemartert (gefoltert) hatte“.

Auch die beiden letzten Hefte zeigen die schon früher von uns gerühmte Gewissenhaftigkeit des Herausgebers in der Beschaffung des Quellenmaterials, in der oftmals notwendigen richtigen Datierung einzelner Urkunden und in der Erklärung einzelner veralteter oder provinzialer Ausdrücke. Wir sehen dem zweiten Bande des Codex II, der auch den umfänglichen Index zu beiden Bänden bringen wird, mit Interesse entgegen.

Dresden. Hermann Knothe.

Sächsische Geschichte. Von **Otto Kaemmel.** (Sammlung Göschen, Band 100.) Leipzig, G. J. Göschensche Verlagshandlung. 1899. 160 SS. 8°.

Otto Kaemmel, der Rektor des Nikolaigymnasiums zu Leipzig, hat sich bereits durch verschiedene zusammenfassende Arbeiten über sächsische Geschichte bekannt gemacht. Anläfslich des Wettinfestes veröffentlichte er unter dem Titel „Ein Gang durch die Geschichte Sachsens und seiner Fürsten“ eine von Professor E. A. Donadini künstlerisch ausgestattete Festschrift (Dresden, W. Hoffmann. 1889) und wenige Jahre darauf „Grundzüge der Sächsischen Geschichte“ (Dresden, A. Huhle, 1898), die als Grundlage für den heimatsgeschichtlichen Unterricht in den oberen Klassen unserer Schulen gedacht waren. Das neuerdings in der bekannten Göschenschen Sammlung erschienene Werkchen von 160 Kleinoktavseiten ähnelt den „Grundzügen“ in seiner ganzen Anlage sehr, nur erscheint der Text an den meisten Stellen nicht unwesentlich erweitert. Die Prinzipien in Anordnung und Behandlung des Stoffes sind hier wie dort die gleichen. Alles Anekdotenhafte, das sich in anderen Abrissen der sächsischen Geschichte vielfach breit macht, wird bei Seite gelassen. Dagegen werden alle kulturgeschichtlichen Dinge um so ausführlicher behandelt. Jedes „aufdringliche Urteilen“ über politische Thatsachen, besonders da, wo dieses nur zu Ungunsten Sachsens ausfallen kann, wird ebenso vermieden, wie ein gewisser wehmütiger Ton, der anderwärts nicht selten zu finden ist. Statt alles dessen läfst der Verfasser die Thatsachen sprechen. Um aber das Bild recht klar und deutlich aus seinem Rahmen hervortreten zu lassen, bemüht er sich, mit Übergehung alles Nebensächlichen nur die wichtigsten Thatsachen zu bieten und diese gegen den in breiten Strichen ausgeführten Hintergrund der allgemeinen deutschen Geschichte scharf abzuheben. Wie weit ihm diese Bemühungen im Einzelnen geglückt sind, kann hier nicht näher geprüft werden. Nur das Eine sei erwähnt, dafs der Überblick über die Reformationszeit thatsächlich wie aus einem Gusse erscheint und alles irgend entbehrliche Detail geschickt vermeidet. Dagegen dürfte in anderen, z. B. einzelnen mittelalterlichen Partien, die Ausscheidung nebensächlicherer Thatsachen

nicht gleich glücklich durchgeführt sein. Kann man hierüber immerhin geteilter Meinung sein, so müssen zwei Mängel, die dem Buche anhaften, unumwunden von jedem einsichtigen Beurteiler zugegeben werden. Einmal hätten von der Verlagsbuchhandlung, die andere Bändchen ihrer Sammlung mit zahlreichen Abbildungen ausgestattet hat, unbedingt einige historische Karten beigegeben werden müssen. Wenn diese „fast unentbehrliche Zugabe", um Kaemmels eigene Worte zu gebrauchen, weggeblieben ist, so läfst sich dies nur aus der Erwägung verstehen, dafs an einer einzigen Karte, wie sie z. B. den „Grundzügen" beigegeben ist, nie und nimmer die komplizierte Entwickelung der Wettiner Lande veranschaulicht werden kann, sondern dafs zur Erreichung dieses Zweckes mindestens ebenso viele Pläne notwendig sind, als A. Brecher in seiner „Darstellung der Gebietsveränderung in den Ländern Sachsens und Thüringens" zusammengestellt hat. Bedauerlicher aber noch als der Mangel dieses Kartenanhanges ist die geringe Zuverlässigkeit des Buchs in Angabe geschichtlicher Ereignisse. Mufs Gewissenhaftigkeit in dieser Beziehung ohnehin von jedem wissenschaftlichen Werke gefordert werden, so gilt dies ganz besonders bei solchen Büchern, die, wie die Göschenschen Leitfaden, für breitere Schichten des Volkes bestimmt sind. Wollte man alle fehlerhaften Angaben des Kaemmelschen Buches sammeln, so würde eine stattliche Liste zusammenkommen. Und dabei beziehen sich die Irrtümer nicht blofs auf geringfügigere Dinge. Auch die bekanntesten und bedeutsamsten Thatsachen sind oft falsch angegeben. So nennen sich, um nur wenige Beispiele herauszugreifen, die Grafen von Thüringen nicht seit 1229 (S. 27), sondern 1129 Landgrafen. Nicht zu Weifsensee (S. 28), sondern zu Weifsenfels wurde der Vertrag geschlossen, der 1249 den Thüringischen Erbfolgestreit beendete. Nicht in einer Urkunde vom 6. Februar, sondern 6. Januar 1423 übertrug Kaiser Sigismund den Wettinern die Kurwürde, auch nicht, nachdem die Wittenberger Askanier, die bisher den sächsischen Kurhut getragen hatten, 1422 mit Albrecht II. (S. 44), sondern mit Albrecht III. ausgestorben waren. Und so geht es fort. Der bekannte Reichsritter Wilhelm von Grumbach wird S. 86 Wilhelm von Kulmbach genannt, Leibnitzens Tod S. 102 auf 1713 festgesetzt, als Eröffnungsjahr der Leipzig-Dresdner Eisenbahn 1837 (S. 132) angegeben, während in diesem Jahre nur die kleine Anfangsstrecke Leipzig-Althen fertig wurde, die ganze Bahn aber erst am 7. April 1839 in Betrieb genommen werden konnte. Vor der allzu vertrauensseligen Benutzung des Buches ist also zu warnen. Wer sich einen Überblick über den Entwickelungsgang der sächsischen Geschichte oder einzelner Zeitabschnitte verschaffen will, nehme das Buch zur Hand! Er wird es nicht unbefriedigt weglegen. Wer sich aber über ein Datum, eine Jahreszahl oder dergleichen unterrichten will, thut gut, sich nach einem verlässigeren Werke umzusehen.

Dresden. Beschorner.

Sächsische Volkskunde. Unter Mitarbeit von J. Deichmüller, H. Dunger, H. Ermisch, K. Franke, O. Gruner, Corn. Gurlitt, A. Kurzwelly, E. Mogk, M. Rentsch, S. Ruge, E. O. Schulze, O. Seyffert, Joh. Walther herausgegeben von **Robert Wuttke.** Mit 260 Abbildungen in Holzschnitt, Zink- und Kupferätzung, 4 Tafeln in Farbendruck und einer Karte vom Königreich

Sachsen. Dresden, A. Schönfelds Verlagsbuchhandlung. 1900 VIII, 520 SS. 8°.

Im Jahre 1896 gab Richard Andree seine treffliche Braunschweiger Volkskunde heraus; jetzt am Schluss von 1899 erhalten wir ein verwandtes Werk über das Volksleben des Königreichs Sachsen, das aus Vorträgen entstanden ist, die im Winter 1898/99 an 20 Abenden vor zahlreichen Zuhörern in der Gehestiftung zu Dresden gehalten wurden. Die Vorträge der 14 Herren wurden dann umgearbeitet und von Dr. Robert Wuttke in dem vorliegenden schön ausgestatteten Buche zu einem Ganzen vereinigt. Gedruckt wurden 3000 Exemplare, die beim Schluſs der Subskription schon vergriffen waren. Im Herbst soll eine zweite Auflage erscheinen.

Diese Äuſserlichkeiten beweisen schon die rege Teilnahme, welche die Volkskunde im Königreich Sachsen genieſst. Der lebhafte Patriotismus unserer Nachbarn bewährt sich auch hier, der getragen wird von dem Bewuſstsein, einem Staate voll gesunden Lebens anzugehören und einem Volksstamme, der im Genusse der Gegenwart die Vergangenheit ehrt. Auch der Verein für Sächsische Volkskunde hat daher rasch einen guten Aufschwung genommen.

Das vorliegende Werk ist in vier Hauptabschnitte zerlegt: I. Die Grundlagen des Volkslebens. II. Die Bevölkerung. III. Aus dem geistigen Leben des Volkes. IV. Das künstlerische Wollen des Volkes. In dem I. Hauptabschnitt giebt Professor S. Ruge eine geschichtlich-geographische Einleitung. Dann unterrichtet Professor Deichmüller über die prähistorische Zeit, Professor E. O. Schulze über den Verlauf und die Formen der Besiedelung des Landes durch die Sorben und dann durch die Deutschen. Während es sich dabei besonders um die Dorfanlagen handelt, giebt Regierungsrat H. Ermisch über die Anfänge des sächsischen Städtewesens eine gedrängte Darlegung. Die obersächsischen Städte sind wie in dem ganzen kolonisierten Osten nach gleichem Plane angelegte Gründungen.

Der ganze zweite Abschnitt hat Dr. R. Wuttke zum Verfasser. Es sind statistische Ausführungen über Stand und Wachstum der Bevölkerung des sächsischen Staates, über die Gliederung derselben nach Geschlecht und Alter, endlich über den sittlichen Zustand, soweit sich derselbe durch statistische Aufnahmen über die verschiedenen Verbrechen und über die Häufigkeit des Selbstmordes erschlieſsen läſst.

Die beiden ersten Hauptkapitel gehören mehr zur Landes- und Staatskunde als zur Volkskunde im engeren Sinne. Dieser wird in den beiden folgenden die Thür geöffnet, welche Skizzen aus dem geistigen und künsterischen Sein der Bewohner des Königreichs Sachsen bringen.

In dem Abschnitt „Aus dem geistigen Leben des Volkes" berichtet zuerst Professor H. Dunger über die Volksdichtung in Sachsen. Der Verfasser ist als erfahrener Sammler und tüchtiger Kenner der Lieder und Reime, namentlich seiner vogtländischen Heimat, längst bekannt, und jeder wird seine Darlegungen, auch die prinzipielle über den Begriff des Volksliedes, sehr gern lesen. — Über den obersächsischen Dialekt giebt Dr. K. Franke Auskunft. Er trennt mit vollem Recht das eigentlich Obersächsische (von Werdau bis Bitterfeld und Falkenberg und von der Pleiſse bis zur Oberlausitz) von dem Vogtländischen und dem Lausitzischen und bemüht sich Unter- und Übergangsmundarten festzustellen. — Die Sitten und

Gebräuche im Kreislaufe des Jahres, sowie den Aberglauben und die Volksmythen behandelt Professor E. Mogk in der aus dem Paulschen Grundrifs der Germanischen Philologie und dem H. Meyerschen Deutschen Volkstum bekannten Auffassung. — Über die Oberlausitzer Wenden machen zwei Pastoren dankenswerte Mitteilungen: J. Walther über die Sprache und Volksdichtung, M. Rentsch über Volkssitte und Aberglauben.

Am meisten skizzenhaft ist der letzte Abschnitt, überschrieben das künstlerische Wollen des Volkes. Der längste und gründlichste Aufsatz darin: Haus und Hof im sächsischen Dorfe von O. Gruner gehört mit dem von Professor E. O. Schulze zu einem Ganzen; beide ergänzen sich. — Professor C. Gurlitt handelt sehr dankenswert über die Dorfkirche in Sachsen, die aber schwerlich von der Stadtkirche zu trennen ist. Die modernen Umgestaltungen, namentlich auch der Thurmbau in den oberen Teilen, nach dem man ganz Deutschland in landschaftliche Gruppen bringen könnte, möchten künftig mehr berücksichtigt werden, da sie auch für das Bild der Gegenden charakteristisch sind. — Die bäuerliche Kleinkunst: (Töpferei, Gläser, Schnitzwerk, Möbel) bespricht A. Kurzwelly. Über die wendische, vogtländische und altenburgische Volkstracht im 18. und 19. Jahrhundert äufsert sich Maler O. Seyffert, wozu sich ein Ausblick über die Zukunft der Volkstrachten überhaupt von C. Gurlitt fügt, der es für falsch hält, die alten bäuerlichen Trachten erhalten zu wollen, und die Aufgabe der Zukunft in dem Schaffen neuer, den verschiedenen Berufen sich anpassender Kostüme findet.

Wie ich vernahm, beabsichtigt der Herr Herausgeber die zweite Auflage durch Aufsätze über die altgermanische Bevölkerung Sachsens, über die Gliederung nach Berufen, über die Einkommensverteilung, endlich über das Patrizierhaus zu vermehren. Den letzten Artikel wünschte ich erweitert zu einer Darstellung des obersächsischen Stadtbildes im Ganzen wie im Einzelnen. Empfehlen möchte ich ferner ein Kapitel über das Menschenbild, das die verschiedenen sächsischen Kreise gewähren, wobei Gröfse, Militärtüchtigkeit, Farbe an Augen und Haaren auch dem Statistiker zu thun geben. Anderes noch wird die fortgesetzte Aufmerksamkeit und Forschung anregen. Je schätzbarer das bereits Geleistete ist, um so vollkommener wird man das Werk weiter werden wollen.

Berlin. Karl Weinhold.

Der Katzenelnbogische Erbfolgestreit. Von **Otto Meinardus.** Erster Band. Erste Abteilung: Geschichtliche Darstellung bis zum Tode des Grafen Heinrich von Nassau (1538). Mit dem Lichtdruck-Porträt des Grafen Heinrich von Nassau. Zweite Abteilung: Briefe und Urkunden 1518—1538. Mit dem Lichtdruck-Porträt des Grafen Wilhelm von Nassau. (A. u. d. T.: **Nassau-Oranische Correspondenzen.** Herausgegeben von der Historischen Commission für Nassau. Bd I.) Wiesbaden, J. F. Bergmann. 1899. 176; XI, 431 SS. 8°.

Auf der breiten Grundlage der Geschichte der politischen und religiösen Entwickelung und unter Benutzung eines durch ganz Deutschland zerstreuten archivalischen Materiales hat der besonders durch seine Arbeiten zur Geschichte des Grofsen Kurfürsten in weitesten Kreisen rühmlichst bekannte Verfasser im vorstehenden Werke

die Katzenelnbogische Erbfolgefrage bis zum Tode des Grafen Heinrich in möglichster Vollständigkeit behandelt und dabei auch bedeutsame Beiträge zur sächsischen Geschichte vorgelegt. Seitdem zu Nordhausen 1520 die hessisch-sächsische Erbverbrüderung von 1487 in wesentlich abweichender Fassung erneut und die Huldigung auch in den strittigen Gebieten in einer die Nassauer brüsk provozierenden Weise erzwungen war, sind bei den wechselvollen Lagen, in die der junge hessische Landgraf geriet, sowohl Albertiner wie Ernestiner in wechselnder Stellungnahme stark beteiligt gewesen. Die Politik beider Linien in dieser Streitfrage, bei der die höchsten und stärksten Gegensätze — in den Nassauern treue Diener des Hauses Burgund-Habsburg, in dem Landgrafen der geheime Paktierer mit den Franzosen und mit allen Gegnern der Weltmachtstellung Karls V., das Prinzip der oberrichterlichen Gewalt des Königs und das der ständischen Gewalten, die letzten Zuckungen des aufbäumenden Reichsadels und die zielbewufsten Bestrebungen der fürstlichen Landeshoheit, das Vordringen des römischen Rechtes und die alten dem Lehnrecht entstammenden Rechtsgewohnheiten u. s. w. — auf einander platzen, war naturgemäfs eine verschiedene. Als z. B. Sickingen gegen den Landgrafen rüstete, lehnten Kurfürst Friedrich und Herzog Johann die von Hessen erbetene Hilfeleistung ab, während Herzog Georg sich dem Landgrafen nicht versagte. Als dann dieser von einem Anschlufs an die Ernestiner in der Katzenelnbogischen Angelegenheit mehr Förderung erwartete, wandte er sich von Herzog Georg ab. Damals hatte die Spannung der sächsischen Häuser einen hohen Grad erreicht; bis zum Sommer 1526 war die Feindschaft so grofs geworden, dafs Kurfürst Johann fürchtete, man würde ihn angreifen und verjagen. Gerüchte, dafs der Kurfürst von Sachsen seiner Zuneigung gegen Luther halber die Kur verlieren werde, gingen schon seit 1523 um. Da ist es denn interessant zu lesen, was 1525 Herzog Georg schreibt: der Landgraf solle seinen Feinden verzeihen und ihnen das Ihre wiedergeben und den Grafen von Nassau, was ihnen vom Kaiser zugesprochen sei; dann werde jedermann sprechen, er sei ein rechter evangelischer Christ. Allein Philipp war weit entfernt, die reiche Katzenelnbogische Erwerbung, durch die das Haus Hessen in den Stand gesetzt war, grofse Politik zu treiben, wieder fahren zu lassen und damit alle Mühe und Arbeit seiner Vorfahren zu schanden zu machen. Mit gröfster Klugheit und unter geschickter Benutzung der Erbverbrüderung mit Sachsen ging er vor und brachte die hessisch-sächsische Waffenerhebung zu stande, deren Ursachen Meinardus in eingehender Weise dargelegt hat. Diese Waffenerhebung war dem Kaiser so unerwünscht wie je; die kaiserliche Politik sah sich hier zum erstenmale einem politischen Faktor im deutschen Reiche gegenüber gestellt, den sie bisher nicht in Rechnung gezogen hatte. Besonders interessant sind die Ausführungen von Meinardus über die Packschen Händel, über deren Beurteilung die Geschichtschreiber bisher sehr uneins gewesen sind: auf katholischer Seite huldigte man der Ansicht, der Landgraf sei der Erfinder des sogenannten Packschen Bündnisvertrages, den eine grofse Anzahl geistlicher und weltlicher Fürsten zur Ausrottung der evangelischen Lehre und zur Aufteilung der sächsisch-hessischen Erblande eingegangen sei; auf evangelischer Seite wurde diese Auffassung bestritten. Diese Packschen Händel werden von Meinardus endgiltig als eine hessische Machenschaft enthüllt. Der Kurfürst von Sachsen und der Landgraf von Hessen erhoben im Frühjahr 1528 die Waffen,

um sich gegen den vermeintlichen Angriff eines Bundes katholischer Fürsten zu schützen; zu letzteren gehörte Herzog Georg von Sachsen, der diese angeblich von Land und Leuten verjagen und die Anhänger der lutherischen Lehre ausrotten wollte. In Wirklichkeit gab es dieses Bündnis nicht. In seiner grofsen Bedrängnis um das Erbe seiner Väter und der Besorgnis vor unbestimmt drohenden Gefahren liefs Philipp eine falsche Bündnisurkunde anfertigen, um in einem Augenblick, da der Kaiser dringend deutscher Hilfe gegen Frankreich bedurfte, Unruhe zu stiften und dadurch den kaiserlichen Staatsmännern Verlegenheiten zu bereiten, infolge deren sie gezwungen werden sollten, seine und seines Bundesgenossen Hilfe zu erkaufen, der Kaufpreis war die Grafschaft Katzenelnbogen. Als die bedrohten Fürsten jede Schuld bestritten, schob der Anstifter den Dr. Pack als Urheber des Schriftstückes vor, welcher der Forderung der beschuldigten Fürsten, namentlich des Herzogs Georg von Sachsen, entsprechend, vor Gericht gestellt, in einem formlosen und nur zum Schein eröffneten Gerichtsverfahren verhört und später, mit Geldmitteln versehen, ins Ausland entlassen wurde. Die Spannung mit Herzog Georg wurde allerdings vergröfsert, und auch zum Kurfürsten Johann bildete sich eine Entfremdung; aber die im November desselben Jahres bevorstehende Rechtsverhandlung zu Tübingen mit ihren in Aussicht stehenden Bedrohungen gegen die hessisch-sächsische Erbverbrüderung zwang die beiden verstimmten Fürsten im eigenen Interesse, dem erneuten Ersuchen des Landgrafen Gehör zu schenken und ihm zu Recht beizustehen. Eine sächsisch-hessische Sendung an Kaiser Karl V. übermittelte nicht nur die Appellation in der Katzenelnbogischen Erbsache, sondern war über alle die grofsen politischen und religiösen Gesichtspunkte dieser Zeit beauftragt. Speziell kam es dem Kurfürsten darauf an, die politischen Anliegen seines Hauses und Landes dem Kaiser zu unterbreiten, die Bestätigung des Jülichschen Heiratsvertrages, die endliche Belehnung mit den Lehen und Regalien und die Gewährung eines Marktes für die Stadt Gotha. Nicht mit Unrecht wird man die letzten Forderungen als den Preis anzusehen haben, den der Kurfürst für die Hergabe seiner Stimme verlangte. Durch diese hessisch-sächsische Gesandtschaft ist zum erstenmale der Zusammenhang der religiösen mit der politischen Opposition im Reiche klar zum Ausdruck gebracht. Im Hinblick auf die schroffe Ablehnung ihrer Anliegen mufsten die verbündeten Fürsten erwarten, dafs der Kaiser demnächst mit Heeresmacht in das Reich rücken und sich gegen sie wenden würde. Es herrschte daher im Herbst 1529 grofse Unruhe im Reiche. Trotz der hessisch-sächsischen Appellation ging der Katzenelnbogische Prozefs seinen Gang weiter. Die Trennung Sachsens von Hessen, das war die Politik des Grafen Wilhelm von Nassau, hier liefen seine Bestrebungen auch mit denen des Kaisers zusammen. So wurde Graf Heinrich in den dreifsiger Jahren der Mittelsmann zwischen dem Kurfürsten von Sachsen und dem Kaiser. Die Versuche gütlicher Vermittelung, vermöge deren Graf Wilhelm mit Hilfe Sachsens den Katzenelnbogischen Streit beizulegen hoffte, scheiterten, einer der letzten besonders auch daran, dafs der Landgraf erklärte, wenn er jetzt auch dazu geneigt sei, mit Nassau übereinzukommen, so könne er doch in diesen bedenklichen Zeiten — es war im Mai 1537 — eine gröfsere Geldsumme nicht entbehren.

Mühlhausen i. Thür. Eduard Heydenreich.

Beiträge zur sächsischen Kirchengeschichte, herausgegeben im Auftrage der Gesellschaft für sächsische Kirchengeschichte, von **Franz Dibelius** und **Theodor Brieger.** 14. Heft. (Jahresheft für 1899.) Leipzig, Johann Ambrosius Barth. 1899. III, 232 SS. 8°.

Vorliegendes Heft bietet wieder wertvolle Arbeiten, die sich fast ausschliefslich auf das 16. Jahrhundert beziehen. Das biographische Gebiet ist mehrfach vertreten. Bekannt ist das Witzwort des Herzogs Georg von dem schönen Fröschlein, das in Wittenberg zur Kröte geworden sei. Mag. Fröschel, den der eifrige Verfechter der alten Kirche mit diesem Bonmot charakterisierte, wird hier von Oskar Germann in neun Kapiteln behandelt, die nicht nur das Leben des auch in der Kirchenverwaltung verwendeten Wittenberger Geistlichen schildern, sondern auch seine litterarische Bedeutung eingehend darstellen. Zu S. 67 Anm. 152 sei bemerkt, dafs ich das von Fröschel mitunterzeichnete Ordinationszeugnis für Wolfgang Guntsch, 1554 berufen als Pfarrer nach Krösseln, in der „Zeitschrift für kirchliche Wissenschaft und kirchliches Leben", Jahrgang 1888, Heft IX, S. 474 f. veröffentlicht habe. In den Visitationsakten wird auch bisweilen Fröschels als Ordinators gedacht, z. B. in dem Aktenstücke des Dresdner Hauptstaatsarchivs Loc. 2008, Visitation des Leipziger Kreises Anno 1678 Bl. 306 b bei Gelegenheit der Biographie Johann Wigands, Pfarrers zu Wenigen-Sömmern, der 1558 von Paul Eber, Philipp Melanchthon, Georg Major, Seb. Fröschel, Johannes Sturio und Paul Ezelius ordiniert worden war. Fünf archivalische Beilagen bilden den Schlufs der Arbeit. Erwähnt sei daraus ein Stammbuchblatt (S. 125) mit seiner auch heute noch beachtenswerten Warnung vor der *πολυπραγμοσύνη* und der Mahnung primum ut quisque intelligat suam vocationem et officia suae vocationis faciat. — Zwei biographische Beiträge bietet noch Otto Clemen in den Miscellen „Georg Amandus" und „Dominicus Beyer", die u. a. wieder zeigen, welche prächtige Einzeldrucke aus der Reformationszeit die Zwickauer Ratsbibliothek besitzt. — Das Gebiet des Kirchenrechts und der Kirchenverwaltung behandeln drei Arbeiten: Kröber, Wie Bocka mit seiner Kirche und deren Zubehör nebst zwei Gütern nach Sachsen gekommen ist, Meusel, Die Reufsische oder Reufsisch-Schönburgische Konfession von 1567, und Planitz, Die Absetzung des Pfarrers Valentinus Heydt zu Obercrinitz in den Jahren 1556 bis 1558. Hier wird S. 189 erwähnt, Heydt sei bis zum Juni 1549 Stuhlschreiber in Buchholz gewesen. Merkwürdigerweise ist er von L. Bartsch in seiner sorgfältig gearbeiteten Studie „Kirchliche und schulische Verhältnisse der Stadt Buchholz" (Beiträge zur Geschichte der Stadt Buchholz Heft III und IV) nicht erwähnt, und auf eine schriftliche Anfrage hin erklärte mir der kundige Kenner der Buchholzer Geschichte, dafs ihm der Name nie begegnet sei. — In die Gegenwart führt schliefslich die Rede, mit der Pfarrer Wolf die neue Denkmalhalle zu Döhlen bei Dresden eingeweiht hat, die zur Aufnahme mehrerer denkwürdiger Grabsteine gebaut ist. Unter ihnen befinden sich auch solche der Familie von Zeutsch, zu deren Nachkommen die Kaiserin Katharina II. von Rufsland gehört.

Zittau. Georg Müller.

Geschichte der reichsfreiherrlichen Familie von Friesen. 2 Bände. Von **Ernst Freiherr von Friesen.** Dresden, C. Heinrich. 1899. XIV, 416; 336 SS. 8°. 22 Tafeln, 1 Karte.

Über zwei Geschlechter des Namens Fries, Friesen erschienen in den letzten Jahrzehnten Arbeiten, nämlich „Die Friesen und ihre Geschlechter" von Ritter Ignatz von Frieſs (Wien 1885) und die Grafen von Fries von Graf August von Fries (Meran 1884). Ihnen reiht sich nunmehr die Familiengeschichte des sächsischen Geschlechtes von Friesen an.

Der Verfasser nimmt an, daſs das sächsische Geschlecht und ein gleichnamiges, oberelsässisches Geschlecht gleichen Stammes seien, indem letzteres als Wappen einen roten, stehenden, nach links geöffneten Halbmond auf weiſsem Felde, das sächsische Geschlecht ganz das gleiche Wappen, nur noch in der Öffnung des Halbmondes einen halben, roten, achteckigen Stern hat. Er hält den dem oberelsässischen Geschlecht angehörenden, 1361 urkundlich genannten Henninus Frieso mit einem 1374—1379 als Mann der Herren von Schönburg auftretenden Heinemann von Friesen für ein und dieselbe Person. Dieser Heinemann von Friesen tritt indessen schon früher in Sachsen auf. Denn als am 12. Juni 1363 Friedrich und Hermann von Schönburg, Gebrüder, kund thaten, daſs Heinrich von Bugstorf, der ihr Hauptmann gewesen war, dem Gott gnade, 5 Mark Silber zu dem in ihrer Kirche zu Glauchau der St. Barbara geweihten Altar gegeben und Heinrichs Wittwe und ihre Erben diesen Zins gutwillig abgetreten hätten, nennen sie als Zeugen neben anderen getreuen Mannen auch Heynemann von Frisen[1]). Wäre nun Henninus Frieso und Heinemann von Friesen eine Person, so müſste die Einwanderung des ersteren nach Sachsen zwischen 1361 und 1363 erfolgt sein. Es frägt sich nun, ob innerhalb dieser Zeit ein Ereignis eingetreten ist, welches die Herren von Schönburg veranlassen konnte, die Zahl ihrer Mannen durch einen vom fernen Oberelsaſs stammenden Edelmann zu vermehren. Nun sammelte Kaiser Karl IV., der als König von Böhmen der Lehensherr der Herren von Schönburg war, im Sommer 1362 bei Kolin ein Heer gegen König Ludwig von Ungarn und rückte nach Mähren vor. Zu diesem beabsichtigten Feldzug gegen den Ungarkönig bot Karl IV. natürlich auch seine Vasallen, die Herren von Schönburg, auf, die Mannen stellen muſsten. Bei dieser Gelegenheit könnte — ich sage ausdrücklich könnte, da es sich nur um eine Vermutung handelt — jener oberelsässische Henninus Frieso unter die Mannen der Herren von Schönburg aufgenommen worden sein.

Wie man sieht, beruht die Identifizierung des oberelsässischen und sächsischen Geschlechts auf Vermutungen, welche indessen in der groſsen Ähnlichkeit der Wappen eine starke Stütze finden. Absolute geschichtliche Gewiſsheit wird man über diesen Punkt schwerlich je erlangen können. Dafür daſs die sächsischen von Friesen ein eingewandertes Geschlecht sind, spricht jedenfalls ihr spätes Auftreten in ihrer jetzigen Heimat.

Nachdem der Verfasser sich bemüht hat, die Herkunft des Geschlechts festzustellen, schildert er dessen Schicksale bis auf die Gegenwart hinab. Alles, was er über dasselbe berichtet, stützt sich auf Urkunden, Akten oder sonstige glaubwürdige Quellen. Die Fabeleien früherer Genealogen, welche sich nicht scheuten, Personen und Thatsachen zu erdichten, weist er in das Gebiet der Mythe und

---

[1]) Fürstliche und gräflich Schönburgische Gesamtkanzlei in Glauchau. Loc. 421 No. 7.

hütet sich wohl, die Stammreihe mit derartigen erdichteten Persönlichkeiten zu bereichern.

Die vorliegende Familiengeschichte bietet nicht nur für die Geschlechter- und Ortsgeschichte, sondern auch für die sächsische Landesgeschichte ein reiches Material. Denn mehrere Mitglieder der Röthaer Linie des reichsfreiherrlichen Geschlechts von Friesen haben um das sächsische Land sich hohe Verdienste als kurfürstliche und königliche Beamte erworben. Die Reihe eröffnet der Kanzler Reichsfreiherr Heinrich von Friesen († 20. Juni 1659), hierauf folgen der Direktor des Geheimen Rats Heinrich der jüngere († 14. Mai 1680), der Präsident des Oberkonsistoriums Karl († 29. Juli 1686), der Geheime Rat Otto Heinrich († 20. August 1717), der Generalleutnant Christian August († 24. September 1737). Am bekanntesten ist wohl der kaiserliche General-Feldzeugmeister Graf Julius Heinrich von Friesen († 28. August 1706), welcher bis 1695 in kursächsischen Kriegsdiensten gestanden hatte. „Er opferte seinerzeit sein Vermögen, sein Leben dem einen Zweck, der Befreiung Deutschlands vom französischen Einfluſs." Den bisher genannten Familienmitgliedern reiht sich dann in unserem Jahrhundert würdig an der Minister Freiherr Richard von Friesen.

Allen diesen sowie noch einer groſsen Reihe anderer Familienmitglieder sind eingehende Lebensbeschreibungen im vorliegenden Werk gewidmet. Der Verfasser verschweigt hierbei keineswegs die Schattenseiten, an denen es ja selbst bei den besten Charakteren nicht fehlt. Er tadelt die Schwächen einzelner Mitglieder offen, so die Hinneigung des Enkels des Grafen Julius Heinrich zu Frankreich.

Mit Vorliebe weilt der Verfasser bei den kriegerischen Thaten seiner Geschlechtsgenossen. Ein warmer Patriotismus spricht aus allen seinen Worten. Freude erfüllt ihn, wenn er berichten kann, wie so mancher seiner Stammesvettern für Sachsen stritt und auf dem Schlachtfelde Ruhm und Ehre erwarb.

Die Brauchbarkeit des vorliegenden Werkes erhöht ein treffliches Register. Das Urkundenbuch, welches den zweiten Band bildet, gestattet alle Angaben des Verfassers einer Probe zu unterziehen. Dieselbe fällt, wie der Referent versichern kann, stets zu Gunsten der Zuverlässigkeit und Genauigkeit des Verfassers aus.

Die äuſsere Ausstattung macht dem Verleger Ehre. Namentlich sind die dem zweiten Bande beigegebenen Wappen- und Siegelabbildungen gelungen. Eine ebenfalls diesem Bande beigefügte Karte der oberelsässischen Heimat erleichtert sehr das Studium der Urkunden und Regesten über die elsässischen von Friesen.

Stuttgart. Theodor Schön.

Das Meifsner Porzellan und seine Geschichte. Von **Karl Berling.** Mit 15 Chromolithographien, 15 Heliogravuren, einer Markentafel und 219 Textabbildungen. Leipzig, F. A. Brockhaus. 1900. XVII, 211 SS. 4°.

In diesem Werke liegt die erste vollständige, auf Grund der Akten bearbeitete und auf langjährige eingehende Studien gegründete Geschichte eines bestimmten Zweiges kunstgewerblicher Thätigkeit vor, dem sich nach einer langen Zeit verhältnismäſsiger Nichtachtung erst jetzt das Interesse auch weiterer Kreise wieder zuzuwenden beginnt. Die in der bekannten Biographie Böttgers von Engelhardt,

in Studien von v. Seidlitz, Brinckmann u. a. niedergelegten Forschungen vertieft und erweitert der Verfasser derart, daſs er nicht nur die groſsen Zusammenhänge in der Entwickelungsgeschichte des Meiſsner Porzellans übersichtlich darstellen, sondern auch in vielen Punkten gänzlich neue Resultate zu bieten vermag. Der technische und wirtschaftliche Betrieb der Manufaktur wird genau geschildert; für die kritischen Untersuchungen, die der Verfasser den Wandlungen des künstlerischen Geschmacks widmet, gebührt ihm der besondere Dank der Kunsthistoriker. Interessant vor allem ist die Geschichte der ersten Anfänge der Erfindung, der Versuche Tschirnhausens, sowie der Böttgerschen Steinzeuge, deren Verfeinerungen (1. Eisenporzellan, 2. rotbraunes Steinzeug mit roh gelassener Oberfläche, 3. poliertes und geschliffenes, 4. glasiertes Steinzeug) samt den Nachahmungen der Konkurrenzfabriken Plaue a. d. H., Bayreuth u. s. w. ausführlich behandelt sind. Über den Umfang der persönlichen Thätigkeit Herolds, des künstlerischen Leiters der Manufaktur bis annähernd um die Mitte des Jahrhunderts, und die Zahl und Qualität seiner Arbeiten erfahren wir manches Neue, ebenso über die bewunderungswürdige Schaffenskraft des groſsen Kändler (vergl. auch das Aktenstück No. 5 der Beilage, das Inventar der Brühlschen Porzellane enthaltend). So eingreifenden Schaden auch der siebenjährige Krieg der Manufaktur zufügte, so wertvoll wurde ihr auf der anderen Seite das Interesse Friedrichs II., das sich in auſserordentlich umfangreichen Aufträgen äuſserte. Doch war der Krieg die erste Ursache des Verfalls, den die durch Kändlers schwer zu behandelnden Charakter verursachten Miſshelligkeiten in der Verwaltung nicht minder wie das Nachlassen seiner künstlerischen Leistungsfähigkeit und das Aufblühen der Konkurrenzfabriken beschleunigten. Das Einbrechen der Rokokoformen, zum Teil infolge der Thätigkeit des aus Paris herbeigerufenen Bildhauers Acier, förderte nun wieder die Entwickelung des malerischen Stiles. Marcolinis Versuch, durch Dietrichs Leitung den künstlerischen Geist neu zu beleben, war gut gemeint, scheiterte aber an der künstlerischen Charakterlosigkeit dieses Mannes und bereitete nur die akademische Verflachung vor; von den Werken der klassizistischen Periode vermögen nur wenige den Vergleich mit den früheren Leistungen auszuhalten. — Das Schluſskapitel über das Markenwesen ist besonders beachtenswert: es enthält eine für jeden Sammler unentbehrliche Zusammenstellung sämtlicher Fabrik- und Arbeitermarken. Hiernach wurde das Zeichen K. P. M. von 1723 bis höchstens 1730, die Schwertermarke von 1725 bis heute, das Zeichen AR (im Monogramm) von 1725 bis 1740 und der sogenannte Merkurstab von 1727 bis 1735 verwendet. — Der auſserordentliche Fleiſs, mit dem der Verfasser das umfangreiche Material verarbeitet hat, und die geschickte, in Einzelheiten nur manchmal etwas umständliche Darstellung verdienen in hohem Grade Lob. Das Komitee unter Leitung von Cornelius Gurlitt und A. von Haugk hat sich mit der Herausgabe dieses wirklichen Prachtwerkes ein nicht geringes Verdienst erworben. Die Ausstattung, die der berühmte Verlag ihm hat zu Teil werden lassen, ist von einem geradezu verschwenderischen Glanz, der nur leider die Kosten für den normalen Bücherkäufer fast unerschwinglich macht. Die farbigen Tafeln stellen in der That das Vollkommenste dar, was technisch heute auf diesem Gebiete geleistet werden kann; in dem gesamten Schatz der Reproduktionen werden mehr als 500, den verschiedensten Sammlungen entnommene Stücke in musterhafter Deutlichkeit vorgeführt. Eine

bescheidenere Ausgabe des schönen Werkes, bei der auch die Zahl der Abbildungen noch vermindert werden könnte, wird gewifs dem Wunsche aller entsprechen, die sich noch den Sinn für die herrlichste Blüte unseres heimatlichen Kunstschaffens bewahrt haben.

Dresden. E. Haenel.

Übersicht
über neuerdings erschienene Schriften und Aufsätze zur sächsischen Geschichte und Altertumskunde[1]).

A., E. Unsere kleine Canaletto-Mappe: Dresdener Kunst und Leben. III (1899), 887—890. 908—911. 947 f. 968—970. 992 f. 1008 f.

A., G. Prinz Albert in Budissin. Nach den Berichten der „Budissiner Nachrichten" von 1849 und 1850: Bautzner Nachrichten. 1899. Nr. 249. S. 2843.

A[nger], G. Das recht galante Leipzig: Leipz. Ztg. 1899. Nr. 234. S. 4119 f.

— Ein „Baedeker" für Leipzig aus dem vorigen Jahrhundert: ebenda Nr. 258. S. 4531 f.

Arras, Paul. Urkundenbeiträge zur Geschichte Wilhelms von Eilenburg auf Rohnau etc.: N. Lausitz. Mag. LXXV (1899), 254 – 269.

— Ein Erinnerungsblatt zum 14. Oktober [Anteilnahme der Sachsen an der Schlacht bei Jena]: Wöchentl. Beilage zu den Bautzner Nachrichten. 1899. Nr. 41. S. 163 ff.

Barth. Schlofs und Stadt Augustusburg sonst und jetzt: Glückauf. XIX (1899), 167—169.

Beck. Steinkreuze: Gebirgsfreund. X (1898), 232—234.

Benz, Karl. Die Stellung der Bischöfe von Meifsen, Merseburg und Naumburg im Investiturstreite unter Heinrich IV. und Heinrich V. Dresden, Naumann. 1899. VIII, 81 SS. 8°.

Berge, Rob. Veränderungen der Thierwelt Sachsens in den letzten Jahrhunderten (Schlufs): Wissenschaftl. Beil. der Leipz. Ztg. 1899. Nr. 89. S. 377—380.

— Die Falknerei am Dresdner Hofe: ebenda. 1900. Nr. 9. S. 33—36.

Bergmann, A. Die Johannisfeuer in Ebersbach: Gebirgsfreund. XI (1899), 133 f.

Berlet, Erich. Die sächsisch-böhmische Grenze im Erzgebirge. Leipziger Inaug.-Dissert. Oschatz, Druck von Fr. Oldecops Erben (G. Stockmar). 1900. 84 SS. 8°.

Berling, Karl. Das Meifsner Porzellan und seine Geschichte. Mit 15 Chromolithographien, 15 Heliogravuren, 1 Markentafel und 219 Textabbildungen. Leipzig, F. A. Brockhaus. 1900. XVII, 211 SS. 4°.

Berthold, G. Aus dem Leben sächsischer Pfarrer. 1. Dr. Sigismund Richter, Oberpfarrer in Radeberg. 2. Joh. Christ. Harrbach,

---

[1]) Vergl. die Übersicht über die neueren Erscheinungen zur Geschichte der Lausitz von R. Jecht im N. Lausitz. Mag. LXXV (1899), 293—301.

Pfarrer in Ernstthal. 3. Heinr. Wilh. Benjamin Carl, Pfarrer in Stenn. 4. Mag. Paulus Odontius, Pfarrer in Oederan. 5. Magister Johann Caspar Wolkenstein, Pfarrer in Ottendorf: Aus der Heimat. Laus. Gesch.- und Unterhaltungsbl. 1899. Nr. 46—51. S. 181 bis 183. 185 f. 189—191. 194 f. 198 f. 202 f.

Blanckmeister, Franz. Zur Geschichte des alten Stadtkrankenhauses in Dresden (1568—1849): Festschr. z. F. d. 50jährigen Bestehens des Stadtkrankenhauses zu Dresden-Friedrichstadt (Dresden, W. Baensch. 1899). II, 3—12.

Böhme, O. Zur Geschichte der sächsischen Kanzleisprache von ihren Anfängen bis Luther. I. Teil: 13. und 14. Jahrhundert. Halle a/S., Druck von Ehrh. Karras. 1899. 58 SS. 8°.

Brandenburg, Erich. Politische Korrespondenz des Herzogs und Kurfürsten Moritz von Sachsen. Bd. I (bis zum Ende des Jahres 1543). Leipzig, B. G. Teubner. 1900. XXIV, 761 SS. 8°.

Brückner, Lampe & Co. 150 Jahre einer deutschen Drogenhandlung 1750—1900. Ein Beitrag zur Geschichte ihrer Firma, herausgegeben am 7. Februar 1900. Leipzig, Berlin, Hamburg. 36 SS. 8°.

Clemen, Otto. Asticampians Leipziger Abschiedsrede: Neue Jahrbücher f. d. klass. Alterthum. IV (1899), 236—240.

D. Von Leipzigs Kirchen und anderen: Leipz. Tgbl. 1899. Nr. 556. S. 8461.

— Leipziger Exercirplätze: ebenda. 1900. Nr. 50. S. 753.

Deichmüller, J. Neue Urnenfelder aus Sachsen. I: Sitzungsber. u. Abh. d. Naturwissenschaftl. Gesellsch. Isis in Dresden. 1899. S. 23—28.

Dewischeit, Curt. Georg Rörer, ein Geschwindschreiber Luthers. Berlin, Ferd. Schrey. 1899. 13 SS. 8°.

Dgs., W. Dresdener litterar- und kunsthistor. Erinnerungen. V. Ludw. Tieck: Dresdener Kunst und Leben. III (1899), 669—672.

Dibelius. Die Fürstengruft in der Kreuzkirche: Dresdner Anzeiger. 1900. Nr. 7. S. 33 f.

Dietterle, Joh. A. Burkhardswalde (Ephorie Pirna). Geschichte der Kirchfahrt und der vier zu ihr gehörenden Dörfer Burkhardswalde, Biensdorf, Groſsröhrsdorf, Nenntmannsdorf. Dresden, Glöſs. 1900. XII, 244 SS. 8°.

Distel, Th. Zu den Tizianschen Portraits für Karl V., insbesondere zu dessen Moritz von Sachsen, und Nachricht von sächsischen Fürstenbildern im Schlosse zu Celle: Repertorium für Kunstwissenschaft. XXII (1899), 472 f.

— Der älteste Stich des Moritzdenkmals im Dome zu Freiberg: Zeitschr. f. bildend. Kunst. NF. XI (1899/1900), 20 f.

— Beiträge zur sächs. Gesch. 1. Mittelalterl. Wappengreif eines Wettiners als heutiger Damenschmuck. 2. Vom Helden von Sievershausen. 3. Aus der denkwürdigen „Hutscene“ zwischen Napoleon I. und Metternich: Dresdener Kunst und Leben. III (1899), 631—634.

— Nachtrag zu den „Berichten“ v. J. 1879 [Leibnitzkorrespondenzen]: Berichte über die Verhandl. der K. S. Gesellsch. d. Wissensch. zu Leipzig. 1899, 172.

— Miſsbrauch eines 15jährigen, in willenlosen Zustand versetzten Mädchens in Kursachsen (1721 f.): Zeitschr. f. d. gesamte Strafrechtswissenschaft. XIX (1898/1899), 702 f.

— Unbekannte Gedichte aus den schlesischen Kriegen: Euphorion. 4. Ergänzungsheft (1899), 132 f.

1849—1899. (Festschr. z. 50jährig. Jubiläum. 1899. I. Teil.) 50 SS. 8°.

Jahn. Geschichte des Kgl. Sächs. Carabinier-Regiments, vormaligen 3. Reiter-Regiments. Auf Befehl des Kgl. Carabinier-Regiments zusammengestellt. Mit 2 Bildnissen und 5 Karten in Steindruck. Berlin, E. S. Mittler & Sohn. 1899. XV, 234 SS. 8°.

[Jahr, A.] Zur Geschichte des Bufstages: Leipz. Ztg. 1900. Nr. 60. S. 1076 f.

[Johnson.] Ein Gedächtnistag. Wilhelm Adolf von Trützschler erschossen in Mannheim 14. August 1849: Vogtländ. Anzeiger und Tgbl. 1899. Nr. 187.

Johnson. Vogtländische Altertümer. LXX. Die Niklaskapelle bei Chrieschwitz. LXXI. Oelsnitz in Trümmern [1632]. LXXII. Bayerisches in der Sprache und am Wendelstein LXXIII. Die nördlichste Ringwallinsel des Vogtlandes. LXXIV. Grofse Schanzbauten bei Schönlind. LXXV. Namensänderungen. LXXVI Von Oelsnitz nach Adorf [Lage der alten Strafse]. LXXVII. Ausmarsch vogtländischer Milizen 1631. LXXVIII. Mifsdeutungen. LXXIX. Die Teufelskammer in Brambach. LXXX. Met. LXXXI. Der Arm des Gesetzes. LXXXII. Die Bauernschlacht an der Possig [1525]. LXXXIII. Ringwallinseln in der Nähe des sächs. Vogtlandes. LXXXIV. Verwandtschaftsbezeichnungen. LXXXV. Widemann. LXXXVI. Ruine Elsterberg oder Lobdaburg?: ebenda Nr. 198. 211. 217. 229. 235. 247. 253. 270 281. 287. 1900 Nr. 28. 34. 40. 59. 63. 67.

Kästner, E. Zur Geschichte des Schlosses Waldenburg: Schönburg. Hauskalender auf d. J. 1900 (Waldenburg, Kästner). S. 29—32.

Kästner, G. Der Sonnenstein bei Pirna im Siebenjährigen Kriege: Wissensch. Beil. d. Leipz. Ztg. 1899. Nr. 106. S. 445—448.

K[ie]l[meyer], A. Ein Metzgergang der Tuchmacherinnungen Kirchbergs, Lengenfelds und Reichenbachs zum immerwährenden Reichstag in Regensburg (1663 ff.): ebenda Nr. 212. S. 3740.

Kind, O. M. Geschichtliches von Seifhennersdorf: Adrefs-Buch der Gemeinde Seifhennersdorf auf die Jahre 1900/1901. S. 3—5.

Klinkhardt, Friedrich. Aus der Vergangenheit der Burg Schellenberg und der Schellenberger Pflege: Wissensch. Beil. d. Leipz. Ztg. 1900. Nr. 16. S. 61—63.

Knebel, K. Meister der Freiberger Goldschmiedekunst: Kunstgewerbeblatt f. d. Gold-, Silber- u. Feinmetallgewerbe. V (1898), 14 ff. 46 ff.

Köhler-Haußen, F. E. Das Christspiel im sächs. Erzgebirge: Leipz. Tgbl. 1899. Nr. 652. S. 10071 f.

König, Albin. Die sächsische Baumwollenindustrie am Ende des vorigen Jahrhunderts und während der Kontinentalsperre. (Leipziger Studien aus dem Gebiete der Geschichte Bd. V Heft 3) Leipzig, B. G. Teubner. 1899. X, 370 SS. 8°.

— Leipzig als englische Handelsfactorei für Baumwollenwaaren um die Wende des 18. Jahrhunderts: Leipz Ztg. 1899. Nr. 87. S. 1617 f.

Konrad, Eugen. Mandate sächsischer Kurfürsten, betr. Abwurfstangen der Hirsche und Rehböcke: Weidmann. XXX (1898/1899), 234.

Korschelt, G. Das Steinkreuz in der Weinau: Aus der Heimat. Lausitz. Gesch.- u. Unterhaltgsbl. 1899. Nr. 37. S. 146.

— (Die Oberlausitz) zur Zeit des 30jährigen Krieges: Gebirgsfreund. XI, 110—112. 123 f.

Krebs, K. Sächsische Städtebilder. Kohren. Regis. Zwenkau: Leipz. Ztg. 1899. Nr. 217. 245. 295. S. 3825. 4302. 5267 f.

— Vor der Völkerschlacht bei Leipzig. Amtlicher Originalbericht über die Vorgänge im Nordosten des Kriegsschauplatzes, gekürzt mitgeteilt: ebenda Nr. 240. S. 4219 f.

— Die Leipziger Ritterschaft wider Kurfürst Moritz im Jahre 1551: Wissensch. Beil. d. Leipz. Ztg. 1899. Nr. 110. S. 461—463.

— Vor und nach der Schlacht bei Sievershausen: ebenda Nr. 114. S. 477—480.

— Verluste durch die Völkerschlacht bei Leipzig: Leipz. Tgbl. 1899. Nr. 526. S. 7981 f.

— Nach der Belagerung Leipzigs im Jahre 1547: ebenda. 1900. Nr. 38. S. 573 f.

Kreyßig, P. H. Erster Nachtrag zum Album der evangelisch-lutherischen Geistlichen im Königreich Sachsen. Crimmitschau, Raab (Komm.). 1900. 28 SS. 8°.

Kröber, F. E. Von den alten Jahr- (Rüge-, Ding-) Gerichten, insonderheit denen der Leipziger Universitätsdörfer: Leipz. Tgbl. 1899. Nr. 436. 449. S. 6583 f. 6779 f.

Kruschwitz, P. Weifsenberg im Oktober 1758: Aus der Heimat. Lausitz. Gesch.- u. Unterhaltgsbl. 1899. Nr. 42. S. 165.

— Oppach und einer seiner edlen Herren: Gebirgsfreund. XI (1899), 197—200.

Kühn. Die Entwickelung des sächsischen Volksschulwesens in den letzten 25 Jahren: Wissenschaftl. Beil. d. Leipz. Ztg. 1899. Nr. 129 f. S. 537—539. 541—543.

Kühnel, P. Register zu den slavischen Orts- und Flurnamen der Oberlausitz (Schlufs): N. Lausitz. Mag. LXXV (1899), 169—253.

Kümmel, Max. Grimma in Kriegszeiten: Nachrichten f. Grimma u. Umgegend. 1899. Nr. 150.

Laurin, W. Der Kampf um das Pleifsenland: Wissenschaftl. Beil. d. Leipz. Ztg. 1900. Nr. 11. S. 41 f.

Lehmann, O. Maler der sächsischen Schweiz. I. Gustav Täubert: Über Berg und Thal. XXII (1899), 170 f.

— Dr. med. Friedrich Theile: ebenda 193—196. 201 f.

Lehnert, G. Die Leipziger Kommunalgarde im Jahre 1833: Leipz. Tagebl. 1899. Nr. 565. S. 8607.

Le Mang, Richard. Die Darstellung des Schmalkaldischen Krieges in den Denkwürdigkeiten Kaiser Karls V. III. Teil: Jahresbericht der Annenschule zu Dresden-Altstadt. 1900. S. 3—26.

Leonhardi, F. C. Erinnerungen aus den letzten Jahren des früheren Stadtkrankenhauses in Dresden und den ersten Zeiten des neuen vor 50 Jahren eingeweihten: Festschr. z. F. d. 50jährig. Bestehens des Stadtkrankenhauses zu Dresden-Friedrichstadt (Dresden, W. Baensch. 1899). II, 33—45.

[Leschner, A.] Festschrift zur 200jährigen Jubelfeier der Kirche zu Schwarzenberg. Ein Beitrag zu ihrer Geschichte und zur Einführung der Reformation im Zwickauer Kreise. 22. Oktober 1699. 23. Oktober 1899. Eigenthum des Kirchenvorstandes. 53 SS. 8°.

Leuschke, Alfr. Festschrift zur Feier des 50jährigen Bestehens des allgemeinen sächsischen Lehrervereins. Eine Darstellung seiner Entwickelung und Thätigkeit von 1848 bis 1898. Im Auftrage des Vorstandes verfafst. Dresden, Druck von O. & R. Becker. 1899. 191 SS. 8°.

Lincke, A. Sagen aus der Umgebung der Schweizermühle im Bielathale: Über Berg und Thal. XXIII (1900), 216 f.

Löbe. Über eine Irrung zwischen dem Landesherrn und einigen Vasallen des Amtes Altenburg wegen der Heeresfolge und Steuereinnahme im 15. Jahrhundert: Mitteilungen der geschichts- und altertumsforschenden Gesellschaft des Osterlandes. XI (1898), 184—200.

Lotze, M. Die Kgl. Sächs. Gesetze und Verordnungen über Jagd und Fischerei mit den damit in Verbindung stehenden reichs- und landesgesetzlichen Vorschriften sowie das Gesetz, betr. den Ersatz von Wildschaden und die Rechtsfähigkeit der Jagdgenossenschaft. 2. verm. u. verb. Aufl. Leipzig, Roßbergsche Hofbuchhandlung. 1900. VII, 232 SS. 8°. [S. 13—21. Geschichtliches.]

Lufft, Julius. Das Kgl. Krankenstift zu Dresden-Friedrichstadt 1747—1897. Denkschrift zur 150jährigen Jubelfeier des Krankenstiftes nach Urkunden und Archivalien bearbeitet. Dresden. 1897. 80 SS. 8°.

Lungwitz, Herm. Geyer und das Obererzgebirge in Sage und Geschichte. Geyer, Stopp. 1900. 130 SS. 8°.

Mäder, Guido. Der Marcolinische Palast in Dresden: Leipz. Tgbl. 1899. Nr. 622. S. 9512.

Manitius, G. Aus alter Zeit: Kirchl. Nachrichten aus der Gemeinde Pausitz bei Trebsen. 1900. S. 5—17.

Frhr. v. Mansberg, Rich. Inquisition der voitlendischen mortsachen 1544 (Trutschlersche Bluthochzeit): Wissenschaftl. Beil. d. Leipz. Ztg. 1899. Nr. 147—149. S. 609—611. 613—615. 617—620.

Markgraf, Rich. Leipzigs Belagerung im Jahre 1631: Leipz. Ztg. 1899. Nr. 183. S. 3306.

— Predigt in Leipzig gegen die Türken im Jahre 1456: ebenda Nr. 212. S. 3740.

— Bilder von der alten Leipziger Messe: ebenda Nr. 213. S. 3754.

— Aus der Zeit der Befreiungskriege. Der Leipziger Dichter August Mahlmann im Gefängnisse zu Erfurt: ebenda Nr. 238. S. 4188.

— Folgen der Völkerschlacht bei Leipzig: ebenda Nr. 243. S. 4271.

— Schiller in Leipzig: ebenda Nr. 260. S. 4565.

— Gellert und Leipzig: ebenda Nr. 287. S. 5030 f.

— Beiträge zur Ortsgeschichte von Leipzig: ebenda. 1900. Nr. 10. 42. 51. 64. S. 165. 734 f. 903. 1163.

— Ein trübes Bild aus Leipzigs Vergangenheit [kryptokalvinistische Verfolgungen 1574]: ebenda Nr. 21. S. 557.

— Luther und Leipzig: ebenda Nr. 39. S. 678.

— Zur Geschichte der Leipziger Messen: ebenda Nr. 53. S. 943.

— Zur Geschichte des Leipziger Postwesens von 1815—1867: Leipz. Tgbl. 1899. Nr. 410. S. 6219.

— Zur Geschichte des Thorgroschens in Leipzig: ebenda Nr. 444. S. 6703.

— Aus der Geschichte der reformierten Gemeinde zu Leipzig: ebenda Nr. 449. S. 6783.

Martin, R. Geschichtliches aus unserer Parochie: Jahresbericht über das kirchl. Leben in d. Parochie Harthau mit Berbisdorf und Eibenberg f. d. J. 1899. S. 6—8.

Meiche, Alfr. Zinsregister [verschiedener zu Schloß Hohnstein gehörender Flecken 1446]: Mittheilungen des nordböhm. Excursions-Clubs. XXII (1899), 314—316.

Meiche, A. Die Raubschlösser der sächsischen Schweiz: Über Berg und Thal. XXII (1899), 188—190. 196—198.
— Maler der sächsischen Schweiz. II. Ludwig Friedrich: ebenda. XXIII (1900), 209 f.
— Flora und Fauna der sächsischen Schweiz bis zum Ausgang des 16. Jahrhunderts: ebenda 212—215. 225—227.
— Kaiser Joseph II. auf dem Unger: ebenda 215.
— Statistisches über einige Städte aus dem Vereinsgebiete vom Jahre 1697: ebenda 215 f.
Mensing, Karl. Bilder aus der sächsischen Geschichte, der reiferen Jugend dargeboten. I. Dresden, Verbands-Buchhandlung (E. Zacharias). 109 SS. 8°.
v. Metzsch-Reichenbach, Carl. Geschichtliches von der Festung Königstein: Wissenschaftl. Beil. d. Leipz. Ztg. 1899. Nr. 108. S. 453—456.
— Statistisches von der Festung Königstein: ebenda. 1900. Nr. 29. S. 113—116.
[—] Sächsische Schlösser. Schloſs Kriebstein. Rochsburg: Leipz. Ztg. 1900. Nr. 62. 68. S. 1122. 1238.
Michael, Erich. Das Leipziger Stadttheater in den Jahren 1817 bis 1828: Leipz. Tgbl. 1899. Nr. 475. S. 7169 f.
Moschkau, A. Die „Pest" in der Oberlausitz: Aus der Heimat. Lausitz. Gesch.- u. Unterhaltgsbl. 1899. Nr. 40. S. 157.
— Ein Bierstreit zwischen Löbau und Ober-Cunnersdorf: ebenda Nr. 44. S. 173 f.
— Lehnbrief über Radgendorf bei Zittau: ebenda Nr. 45. S. 177.
— Zur Geschichte der Münze in Zittau: ebenda Nr. 47. S. 185.
— Luther und die Sage vom Hungerbrunnen bei Oybin: ebenda Nr. 49. S. 193.
— Heimische Christnacht-Sagen: ebenda Nr. 50. S. 197 f.
— Neujahrsnacht in der südlichen Lausitz: ebenda Nr. 51. S. 201 f.
Müller, Alfr. Ein altertümlicher Christumzug: Glückauf. XIX (1899), 175—180. Bemerkungen dazu von Reuschel: ebenda. XX (1900), 5 f. und Alfr. Müller: ebenda 25 f.
— Eine Mettenfahrt: ebenda. XX (1900), 2—5.
Müller, Joh. Zur Geschichte von Liebenau 1649—1696: Kirchl. Bericht auf die Jahre 1897—1899. S. 3—6.
Müller, K. Ein Blick in ein 300jähriges Kirchenbuch [Otterwisch]: Nachrichten f. Grimma und Umgegend. 1900. Nr. 28.
Müller, Volkmar. Von der Gose: Leipz. Ztg. 1899. Nr. 273. S. 4804.
Mund, E. D. Das alte Schloſs auf dem Holm bei Ostritz und die vormalige Burg Ostritz: Gebirgsfreund. XI (1899), 271—273.
Munde. Die alte Bibliothek der Hauptkirche St. Marien in Kamenz: N. Lausitz. Mag. LXXV (1899), 290—292.
Mutschink. Die im Hrodzken und Klosterberge bei Demitz-Thumitz verborgenen Schätze und der unterirdische Gang: Gebirgsfreund. X (1898), 245—247.
— Der Denkstein hinter Sokulahora bei Bautzen: ebd. XI (1899), 8—10.
N[eedon], R. Sächsische Städtebilder. Sebnitz: Leipz. Ztg. 1899. Nr. 237. S. 4172.
Neeße, P. Die wichtigsten Urkunden zur Geschichte der Stadt und des Weichbildes Zittau bis zur Erwerbung der Oybinischen Güter 1574: Gebirgsfreund. XI (1899), 157 f. 185. 208 f. 232 f. 255 bis 257. 279 f.

Nobbe, F. Uber die Funde antiker Bronzen im akademischen Forstgarten zu Tharandt: Sitzungsber. und Abhandl. der naturwissenschaftl. Gesellschaft Isis in Dresden. 1899, 19—22.

Obst, E. Die Vorgänge zur Völkerschlacht bei Leipzig. Sammlung von Berichten über die von Blücher gegen Napoleon in den Kreisen Wittenberg, Bitterfeld, Delitzsch, Saalkreis und in dem Herzogtum Anhalt veranlaßten Truppenbewegungen in der Zeit vom 4. bis 15. Oktober 1813. Als Beitrag zur Ortsgeschichte herausgegeben. Bitterfeld (Halle, J. E. Mueller). 1900. VII, 183 SS. 8°.

Otto, G. Kur-, Liv- und Estländer auf der Universität Leipzig 1409—1456: Sitzungsber. der Kurländischen Gesellschaft f. Lit. u. Kunst u. Jahresber. des Kurländ. Provinzialmuseums aus dem Jahre 1898 (Mitau 1899) S. 44—48.

v. P.-N. Ein Kurfürstlich Sächsisches Dienst-Reglement [1752]: Militär-Wochenblatt. 1899. Sp. 2577—2580.

Peter, Herm. Der Meißner Dom und der Kgl. Sächsische Altertumsverein: Dresdner Journal. 1899. Nr. 219.

Pfau, C. Bilder aus dem Volksleben der Rochlitz-Mittweidaer Gegend zur Zeit des 16. und 17. Jahrhunderts. Vortrag, gehalten auf der 3. Hauptversammlung des Vereins für sächs. Volkskunde. Sonderabdruck aus dem Rochlitzer Tageblatt Nr. 259—269. Rochlitz, M. Bode. 1899. 39 SS. 8°.

— Archaeologische Streifzüge in der Rochlitzer Pflege: Wissensch. Beil. d. Leipz. Ztg. 1899. Nr. 141. S. 585—588.

— Die Saupen vom alten Rochlitzer Landgericht. Erweiterung eines Vortrags gehalten am 5. Februar 1900 im Kgl. Sächs. Altertumsverein Dresden. Sonderabdruck aus dem Rochlitzer Tageblatt 1900 Nr. 36—53. Rochlitz, Druck von M. Bode. (1900.) 47 SS. 8°.

Pilk, Georg. Sagen aus dem oberen Wesenitzthale: Aus der Heimat. Lausitz. Gesch.- u. Unterhaltgsbl. 1899. Nr. 34—36. S. 133 f. 138 f. 141 f.

— Wanderungen durch das Gebiet der heimischen Geschichte und Sage. I. Gaußig: ebenda Nr. 43—45. S. 170 f. 174 f. 177 f.

— Dwê Serbostwo nastupacej lisćinje saksheho hłowneho statneho archiva (Zwei das Wendentum betreffende Urkunden des sächsischen Hauptstaatsarchivs [1569 und 1581]: Časopis maćicy Serbskeje. 1899. LII, II, 126—128.

Pilz, Herm. Schiller in Sachsen: Leipz. Tgbl. 1899. Nr. 573. S. 8707 f.

Planitz. Die Geistlichen in den Ephorien Colditz, Leisnig, Grimma und Zwickau im Jahre 1545: Kirchl. Mitteilungen für Zwickau und Umgegend (1. Beilage zum Zwickauer Wochenblatt). XII (1899). Nr. 24. S. 91—93.

— Quellen zur Geschichte etlicher Parochien der Zwickauer Ephorie. Nach Originalen und Regesten des Hauptstaatsarchivs zu Dresden: ebenda Nr. 25 f. S. 97 f. 102 f. XIII (1900). Nr. 1. S. 3.

— Einiges aus der Geschichte der Parochie (Forts.): Kirchl. Bericht auf d. J. 1899 aus der Parochie Obercrinitz mit Lauterhofen, Lauterholz und Herlagrün. 1900. S. 7—16.

Postina, A. Die Stellung des Meißener Bischofs Johannes VII. von Schleinitz zur religiösen Neuerung: Römische Quartalschrift für christl. Altertumskunde und für Kirchengeschichte. XIII (1899). 337—346.

Rau, Paul. Hegegerichts-Rügen des Dorfes Brünlos aus dem Jahre 1679: Mittheil. d. Vereins f. Sächs. Volkskunde. Nr. 11 (1899). S. 14—16.

Reichardt, Paul. Zur Frage der Besiedelung des Erzgebirges: Glückauf. XIX (1899), 159—167.

Resch, Fritz. Streiflichter auf das Waldenburger Gasthauswesen in früherer Zeit: Schönburger Tageblatt. 1899. Nr. 205.

Richter, Arthur. Die ältesten Theaterzettel der churf. sächs. Hofcomödianten: Wissensch. Beil. d. Leipz. Ztg. 1899. Nr. 103. S. 433—436.

R[ichter], P. E. Des Kurf. Sächs. Hofkapellmeisters Johann Gottlieb Naumann [† 1801] „Verzeichnis von empfangenen Präsenten“: Beilage zu Sachsens Elbgau-Presse. 1900. Nr. 42. 44.

Römer, Herm. Nicolaus Ludwig Graf von Zinzendorf. Sein Leben und Wirken. Zum Gedächtnis der Geburt des Grafen am 26. Mai 1700 herausgegeben im Auftrage der Direktion der evangel. Brüder-Unität. Gnadau, Unitäts-Buchhandlung. 1900. 193 SS. 8°.

Sauppe. Aus der Zittauer Heimat: Gebirgsfreund. X (1898), 253 f. 267 f. XI (1899), 2 f. 65 f. 73 f. 103 f.

— Zittauische Bürger aus Nordböhmen: Mittheil. des Nordböhmischen Excursions-Clubs. XXII (1899), 32—34.

Scheffler, Wilh. Sachsens Technische Hochschule zu Dresden. Siebzig Jahre ihrer Entwickelung (1. Mai 1828 bis 1. Mai 1898). Mit 75 verbürgten Abbildungen, darunter 14 Einschaltbildern. Auf Grund handschriftlicher und gedruckter amtlicher Quellen dargestellt. Zweite durchgesehene, im Bildwerke vermehrte Ausgabe. Dresden, F. L. Staub. 1899. IX, 65 SS. 8°.

v. Schimpff, Georg. Prinz Georg von Sachsen. Dresden, C. Höckner. 1899. 151 SS. 8°.

Schmid, Otto. Musik am sächsischen Hofe. Bd. II. Ausgewählte Werke von J. A. Hasse. Bd. III. Ausgewählte Werke von Mitgliedern des sächsischen Königshauses. Leipzig, Breitkopf & Härtel. 1900. VIII, 41; XII, 61 SS. fol.

— Das sächsische Königshaus in selbstschöpferischer musikalischer Bethätigung. Leipzig, Breitkopf & Härtel. 1900. 2 Bll. 31 SS. 8°.

Schmidt, K. A. Bunte Bilder aus vergangenen Tagen. Beiträge zur Geschichte der Parochie Thum. Thum, Delitsch. 1900. VIII, 160 SS. 8°.

Schmidt, Ludw. Zur Geschichte des Zwickauer Steinkohlenbaues: Allgemeine bergmännische Zeitschrift. 1899. Nr. 5. S. 4—6.

Schmidt, O. E. Katharina von Bora: Grenzboten. LVIII (1899). Nr. 30. S. 164—176.

[Schneide]r. Sächsische Städtebilder. Johanngeorgenstadt: Leipz. Ztg. 1900. Nr. 74. S. 1346 f.

Schröder, A. Johannes Buchner, der erste evangelisch-lutherische Superintendent zu Oschatz: Neues Sächs. Kirchenblatt. 1900. Nr. 8. Sp. 115—120.

— Alte Sagen vom Oybin: Leipz. Tgbl. 1899. Nr. 641. S. 9885 f.

Schulze, Paul. Zur Neubegründung der Dresdner Volksschulen im Beginne des 18. Jahrhunderts: Festgabe zum 70. Geburtstag von F. W. Kockel (Dresden, Huhle. 1900). S. 151—179.

Schurig, E. Dresden als befestigter Platz in neuerer Zeit: Kamerad. XXXVII (1899). Nr. 38. S. 17 f. Nr. 39. S. 19 f.

— Die Neustädter Hauptwache in Dresden. Ein Rückblick zu ihrem 150jährigen Bestehen: ebenda Nr. 40. S. 12 f. Nr. 41. S. 20 f.

Schurig, E. Merkwürdige sächsische Geschütze: ebenda Nr. 50. S. 25 f.

S[churig.] Die Königl. Sächs. Zeugmeisterei: ebenda. XXXVIII (1900). Nr. 4. S. 9 f.

Schwarze, Woldemar. Gedenkblatt zum 25jährigen Jubiläum des Königl. Gymnasiums zu Dresden-Neustadt: Zeitschrift für den deutschen Unterricht. XIII (1898/1899), 346 f.

Seelig, Th. Aufzeichnung der Walddistriktsbenennungen in der Dresdner Haide vom Jahr 1734 (Schluſs): Mitth. d. Vereins f. Sächs. Volkskunde. Nr. 11 (1899). S. 6—12.

Seidel, E. A. Grünhain seit der Reformation. Ein Beitrag zur Geschichte von Grünhain. Lief. 1. Annaberg, Graser. 1900. 32 SS. 8°.

Solbrig, Martin. Von den ältesten evangelischen Pfarrern Langenhessens: Bericht aus der Kirchfahrt Langenhessen auf das Jahr 1899. S. 10—13.

St., H. Jagdschloſs Moritzburg: Leipz. Tgbl. 1899. Nr. 474. S. 7145.

Stöhr, Hans. Dresdens öffentliche Gärten: Kamerad. XXXVII (1899). Nr. 34. S. 10 f. Nr. 35. S. 18 f.

Tetzner, F. Werdaus älteste Geschichte bis zur Erwerbung des oberen Pleiſsegebietes durch die Wettiner: Wissensch. Beil. d. Leipz. Ztg. 1900. Nr. 15. S. 57—60.

Theile, F. Aus alter und neuer Zeit. Localgeschichtl. Monatsbeilage zum Local-Anzeiger für die Ortschaften des Lockwitz-, Müglitz- und Weiſseritzthales und die Städte Dohna, Glashütte und Dippoldiswalde Nr. 81/82. 1898/1899. [Meine Verurteilung 1849.]

Thoma, Albrecht. Katharina von Bora. Geschichtliches Lebensbild. Berlin, Georg Reimer. 1900. VIII, 319 SS. 8°.

Trautmann, O. Die Verteidigung des Erzgebirges 1632: Unterhaltgs.-Beil. z. Boten v. Geising. 1900. Nr. 10.

Uhlmann-Uhlmannsdorff, Arthur B. Aus dem Leben [Georg] Agricolas I—VI: Glauchauer Zeitung. 1899. Nr. 208. 217. 229. 267. 272. 293.

Unger, Hermann. Lugau in alter und neuer Zeit. Lugau, Druck von Herm. Meyer (1899). 194 SS. 8°.

Veling. Souvenirs inédits sur Napoléon. D'après le Journal du Sénateur Gross, conseiller municipal de Leipzig (1807—1815). (Paris,) R. Chapelot et Cie. (1900.) XI, 197 SS. 8°.

Waldmüller, Robert. Das Denkmal der Neuberin: Wissensch. Beil. d. Leipz. Ztg. 1900. Nr. 25. S. 97—99.

Weinhold, E. Welches ist der Quellfluſs der Chemnitz? Chemnitzer Tageblatt. 1899. Nr. 213 f.

— Beziehungen Goethes zu Chemnitz und der umliegenden Landschaft: ebenda Nr. 236 f.

— Aus der Vergangenheit von Gablenz: ebenda. 1900. Nr. 144. 146.

— In der Gegend von Jöhstadt vor 300 Jahren: Glückauf. XIX (1899), 81—85.

— Goethe im Erzgebirge und Vogtlande: ebenda 134—139. 149 bis 151.

Frhr. v. Welck, Heinr. Georg der Bärtige Herzog von Sachsen. Sein Leben und Wirken. Ein Beitrag zur deutschen Reformationsgeschichte. Mit dem Portrait des Herzogs. Braunschweig, Sattler. 1900. 2 Bll. 196 SS. 8°.

W[eyngärtner], W. Sächsische Städtebilder. Rabenau: Leipz. Ztg. 1899. Nr. 268. S. 4701.

Widemann, E. Aus der Vorzeit [Der Maler Philipp Staude]: Nachrichten über die Kirchgemeinde Höckendorf mit Borlas und Obercunnersdorf. 1899. S. 10—15.

Wiechel. Alte Steinkreuze in Sachsen: Mittheil. d. Vereins f. Sächs. Volkskunde. Nr. 11 (1899). S. 2—6.

Wilisch, Erich. Vorgeschichtliches aus der Oberlausitz: Gebirgsfreund. XII (1900), 13 f.

Wilsdorf, Osc. Gräfin Cosel. Ein Lebensbild aus der Zeit des Absolutismus. Nach historischen Quellen bearbeitet. 2. Aufl. Dresden, H. Minden. 1899. 78 SS. 8°.

W[indisch], E. Mittheilungen aus den Akten über das Innere der Paulinerkirche. Als Manuskript gedruckt. (Leipzig 1896.) 18 SS. 8°.

Wunder, H. Grimmaisches Ecce 1899. Heft 20. Meißen, Niederlage des Vereins ehemaliger Fürstenschüler. 1899. 2 Bll. 98 SS. 8°.

Wustmann, G. Zur Geschichte der Stadtbibliothek: Leipz. Tgbl. 1899. Nr. 616. 620. 628 f. 641 f. 644. 655. S. 9417 f. 9489. 9623. 9651 f. 9865. 9905 f. 9941. 10135.

— Leipzig und die Leipziger Immobiliengesellschaft. Ein Beitrag zur Geschichte der Stadt im letzten Drittel des 19. Jahrhunderts. Leipzig, Verlag der Leipz. Immobiliengesellschaft. 1899. VI, 181 SS. 8°.

[—] Reden und Ansprachen des Oberbürgermeisters der Stadt Leipzig Dr. Otto Georgi aus den Jahren 1874 bis 1899. Gesammelt und bei seinem Scheiden aus dem Amte nach 25jähriger Thätigkeit ihm dargebracht von den städtischen Beamten. Leipzig. 1899. XVI, 280 SS. 4°.

Wuttke, Robert. Sächsische Volkskunde. Unter Mitarbeit von J. Deichmüller, H. Dunger, H. Ermisch, K. Franke, O. Gruner, Corn. Gurlitt, A. Kurzwelly, E. Mogk, M. Rentsch, S. Ruge, E. O. Schulze, O. Seyffert, Joh. Walther. Mit 260 zumeist nach Originalzeichnungen angefertigten Abbildungen, 4 Tafeln in Farbendruck und einer Karte vom Königreich Sachsen. Dresden, G. Schönfeld. 1900. VIII, 520 SS. 8°.

Frhr. v. Zedtwitz. [Die Wappen der im Königreich Sachsen blühenden Adelsfamilien. Nachtrag:] Dresdner Residenz-Kalender für 1900. S. 191 f. mit 1 Tafel.

Zenner, J. K. Aus den theologischen Vorlesungen der katholischen Universität Leipzig: Zeitschrift für kathol. Theologie. 1898. S. 165—172.

Z[immermann], M. Aus alten Pfarrmatrikeln der Grimmaer Gegend: Nachrichten f. Grimma und Umgegend. 1899. Nr. 42—44. 46.

— Eine Kirchenvisitation im vorigen Jahrhundert: ebenda Nr. 106 f.

Mutter Annas und anderer Fürstinnen Kochkünste: Dresdener Kunst und Leben. III (1899), 792—794.

Von der alten sächsischen Artillerie: Leipz. Tgbl. 1899. Nr. 449. S. 6780.

Die Bauernunruhen in Sachsen im Jahre 1790. Bearbeitet nach dem Tagebuch des Premier-Leutnants Friedrich Ernst von Liebenroth: Leipz. Tgbl. 1899. Nr. 423. S. 6395 f.

Urkunden gefunden im Thurmknopf der alten Marien-Marthenkirche zu Bautzen: Bautzner Nachrichten. 1899. Nr. 86.

Städtebilder aus Sachsen. Borna: Leipz. Tgbl. 1899. Nr. 527. 540. S. 8009 f. 8213 f.

— ld. „Una certa Fabrica in Unserer Residenz", Dresdener Geschichten von 1739, 1740 und 1899 [Gaetano Chiaveri]: Dresdener Kunst und Leben. III (1899), 550. 830—832. 847—850. 915 f.

Geschichten des gemeinnützigen Vereins zu Dresden (zum 25jährigen Vereinsjubiläum): Dresdner Anzeiger. 1899. Nr. 337. S. 42.

Evan Evans, ein Förderer erzgebirgischer und sächsischer Industrie: Glückauf. XX (1900), 20—22.

Sächsische Fürstinnen. Luitgard von Schwaben. Hedwig von Askanien: Leipz. Tgbl. 1900. Nr. 2. 38. S. 17 f. 573.

Der Schmalkaldische Krieg in der Gegend von Glauchau: Glauchauer Zeitung. 1900. Nr. 23. 31.

Aus vergangenen Tagen: Nachrichten für Grimma und Umgegend. 1899. Nr. 180 f.

Zur Entwickelungsgeschichte des sächsischen Heerwesens im XIX. Jahrhundert: Dresdner Anzeiger. 1900. Nr. 13. 20. 21.

Vom Heerwesen Sachsens: Leipz. Tgbl. 1899. Nr. 427. 429. S. 6439. 6467.

Hofleben im 15. Jahrhundert: ebenda Nr. 488. 514. 540. 553. S. 7377 f. 7799 f. 8209 f. 8409 f.

Neue Sächsische Kirchengalerie. Bd. I: Die Ephorie Leisnig. Lief. 1—2. Leipzig, Arwed Strauch. (1900.) 72 Spp. 8°.

Franz Wilhelm Kockel. Aus dem Leben eines sächsischen Schulmannes. Dresden, Alwin Huhle. 1900. 89 SS. 8°.

Zur Geschichte von Kohren: Schönburger Tageblatt. 1899. Nr. 223.

Bausteine zur Geschichte der Marienberger Klemm: Klemms Archiv. Mitteilungen aus der Familiengeschichte, herausgegeben von dem Verband Klemmscher Familien. Nr. 6 (1900). S. 180—208.

Akten zur Genealogie von Predigerfamilien [Namens Klemm, meist in Sachsen und Schlesien]: ebenda S. 208—213.

Von Lorenzkirchen zum Cap [Familie Klemm aus L. betr.]: ebenda S. 213—218.

Goethes Faust und das Leipziger Stadttheater: Leipz. Tgbl. 1899. Nr. 435. S. 6551.

Leipzig im Taumel: ebenda Nr. 582. S. 8857.

Leipzig vor 100 Jahren: ebenda. 1900. Nr. 1. S. 1 f.

Städtebilder aus Sachsen. Oelsnitz i. V.: Leipz. Tgbl. 1899. Nr. 629. S. 9657 f.

Über die Entwickelung der Stadt Oelsnitz i. V. in den beiden letzten Jahrzehnten: Ind. d. Erzg. u. Vogtl. XII (1900), 1—3, 21—22.

Bilder aus der sächsischen Postgeschichte: Archiv f. Post u. Telegr. 1900. Nr. 2 f. S. 53—63. 139—145.

Vor 100 Jahren. (Nach der Schlagwitzer Pfarrchronik beim Eintritt in das Jahr 1900): Schönburger Tageblatt. 1900. Nr. 5.

Prinz Xaver von Sachsen. Dresdner Anzeiger. 1900. Nr. 3. (15. 23.)

Aus alter und neuer Zeit. Localgeschichtl. Monatsbeilage zum Localanzeiger für die Ortschaften des Lockwitz-, Müglitz- und Weiſseritzthales und die Städte Dohna, Glashütte und Dippoldiswalde. Redakteur: O. Bruno Richter. Nr. 83—89. 1899/1900. (Vergl. oben s. v. Theile.)

Inhalt: Kleine Chronik von Niedersedlitz. Die Schulgemeinde Luga. Der Lugturm und der Gebirgsverein. Alte Erinnerungen von Niedersedlitz. Kleine Chronik von Leuben.

Beiträge zur Geschichte der Stadt Buchholz. Herausgegeben vom Buchholzer Geschichtsverein. Heft IV. Buchholz, Handreka. 1899. S. 73—216. 8°.

Inhalt: Bartsch, Kirchliche und schulische Verhältnisse der Stadt Buchholz während der 1. Hälfte des 16. Jahrhunderts (Schluſs).

Beiträge zur sächsischen Kirchengeschichte. Herausgegeben im Auftrage der „Gesellschaft für sächsische Kirchengeschichte“ von Franz Dibelius und Theodor Brieger. Heft 14. Leipzig, Joh. Ambr. Barth. 1899. 232 SS. 8°.

Inhalt: O. Germann, Sebastian Fröschel, sein Leben und seine Schriften. F. E. Kröber, Wie Bocka mit seiner Kirche und deren Zubehör nebst zwei Gütern nach Sachsen gekommen ist. O. Meusel, Die Reuſsische oder Reuſsisch-Schönburgische Konfession von 1567. Planitz, Die Absetzung des Pfarrers Valentinus Heydt zu Obercrinitz in den Jahren 1556—1558. O. Clemen, Georg Amandus. O. Clemen, Dominicus Beyer. Wolf, Denkmalshalle in Döhlen bei Dresden.

Dresdner Geschichtsblätter. Herausgegeben vom Verein für Geschichte Dresdens. Jahrg. VIII (1899). Nr. 3. 4. IX (1900). Nr. 1. Dresden, Wilhelm Baensch. 4°.

Inhalt: O. Richter, Denkwürdigkeiten eines Konservativen aus den Jahren 1848—1849. (Schnorr von Carolsfeld,) Aus Julius Schnorrs Tagebüchern. Plünderung Altendresdens 1547. Haug, Zur Geschichte des landesherrlichen Grundbesitzes an der Ostraallee. O. Richter, Briefe eines fürstlichen Kunstfreundes [König Friedrich August II.]. Bruck, Zur Geschichte der Lebensmittelversorgung der Stadt Dresden. Die früheste dichterische Schilderung Dresdens.

Mitteilungen des Altertumsvereins zu Plauen i. V. 13. Jahreschrift auf die Jahre 1897/1899. Herausgegeben von Prof. Dr. Chr. A. Scholtze. Plauen i. V. 1900. IV, 54 SS. 8°.

Inhalt: C. v. Raab, Zur Fehdezeit im Vogtlande Ausgang des 14. Jahrhunderts. Ders., Nochmals die Mordthat bei Plauen 1544. Ders., Kleinere Mitteilungen Ders., Chrieschwitz in früheren Jahrhunderten. Georg Buchwald, Ein ungedruckter Brief Paul Rebhuns vom Jahre 1542. Ders., Eine litterarische Gabe Spalatins für einen sächsischen Edelmann.

Mitteilungen des Vereins für Geschichte der Stadt Meißen. Bd. V. Heft 2. Meiſsen, in Komm. bei Louis Mosche. 1899. S. 113—264.

Inhalt: Leicht, Siebeneichen und Ernst von Miltitz. Markus, Meiſsen zur Zeit des dreiſsigjährigen Krieges (Schluſs). Peter, Hans Alexander von Bosse. Loose, Topographie der Stadt Meiſsen (Forts.). 4. Die Vorstädte. Ders., Das Gemeinderecht des Neumarktes. Die Beleuchtung der Stadt im vorigen Jahrhundert. Meiſsner Physikatstaxe. Einige Nachträge zu den Inschriften im 3. Bande.

Mitteilungen vom Freiberger Altertumsverein mit Bildern aus Freibergs Vergangenheit. Herausgegeben von Konrad Knebel. 35. Heft: 1898. Freiberg i. S., Gerlachsche Buchdruckerei. 1899. 139 SS. 8°.

Inhalt: Knebel, Leben und Wirken Heinrich Gerlachs. Klotzsch, Der Rittersitz Oberschöna, die vier Dörfer Echards. Knauth, Aktenstücke zur dritten Schwedenbelagerung der Stadt Freiberg. Ders., Ein Revolutionsidyll [1848]. Wengler, Bericht des Bergverwalters Martin Planer über den Stand des Freiberger Bergbaues im Jahre 1570. Wappler, Über alte Besuchskarten. Knebel, Die Thümerei und das alte Gymnasium. Ders., Samuel Klemm, der bedeutendste Künstler der Freiberger Gold-

schmiedezunft. H. Gerlach, Litterarische Umschau. Distel, Bildnisse Herzog Heinrichs und seiner Gemahlin von Lukas Cranach. Ders., Endlich ein eigenhändiges Schreiben Herzog Heinrichs zu Sachsen. Ders., Hans Wessel. Ders., Ein Freiberger Vivatband. Ders., Eine Werner-Gedenktafel. Gerlach, Eine Reise durchs Erzgebirge im Jahre 1593. Peine, Goethe in Freiberg.

Schönburgische Geschichtsblätter. Vierteljahrshefte zur Erforschung und Pflege der Geschichte im Gebiet der Schönburgischen Receſs- und Lehnsherrschaften. Jahrg. VI (1900). Heft 1 und 2. Waldenburg, Kästner. 1900. 112 SS. 8°.

Inhalt: Th. Schön, Die Herrschaft Graslitz in Böhmen im Besitz des Hauses Schönburg 1575—1666. Resch, Zur Rechtspflege in einem Schönburgischen Vasallendorfe [Oberwiera bei Waldenburg] im 16. und 17. Jahrhundert. Rother, Karl Rahlenbeck, ein Bruchstück Personal-, Industrie- und Kulturgeschichte. Ders., Eine achtwöchige Reise von Hohenstein bis Antwerpen im Jahre 1818. H. Colditz, Zur Geschichte der Weihnachtsmette in Lichtenstein. N. Oertel, Ein Reformator des Sprachunterrichts in Glauchau. H. Colditz, Zur Entwickelung des Schulwesens in Lichtenstein. Hervorragende Schönburger [Wilh. Gottl. und Wilh. Adolf Becker. Carl Heinr. Ludw. Pölitz]. Die alte Schloſseiche in Waldenburg. Th. Schön, Die Anfänge des Waisenhauses in Glauchau. Ders., Ein Hexenfall vor 131 Jahren in Glauchau. Th. Distel, Der Wendelstein u. a. in Gauernitz. Aberglaube in früherer Zeit. Th. Distel, Zu dem Jerisauer Portrait des Kaisers Karl V. Ders., Theodor Hell aus Waldenburg betr. Aus unserer Zeit.

Schriften des Vereins für die Geschichte Leipzigs. 6. Band. Leipzig, Selbstverlag des Vereins. 1900. 264 SS. 8°.

Inhalt: Kroker, Nativitäten und Konstellationen aus der Reformationszeit. Clemen, Ein Aktenstück D. Andreas Freyhub betr. R. Beck, Aus dem Leben des Leipziger Ratsherrn Friedrich Benedikt Carpzov. O. Reime, Der Adelstanz zu Delitzsch. E. Mangner, Ein Leipziger Kochbuch aus dem Anfange des 18. Jahrhunderts. Ed. Bachmann, Die Erstürmung des äuſseren Grimmaischen Thores durch Major Friccius oder durch Major von Mirbach. Radestock, Dr. phil. Gustav Mühlmann. Rich. Palmer, Die Liebesthätigkeit Leipzigs an den Waisen- und Findelkindern im Zeitalter der Reformation.

Der n

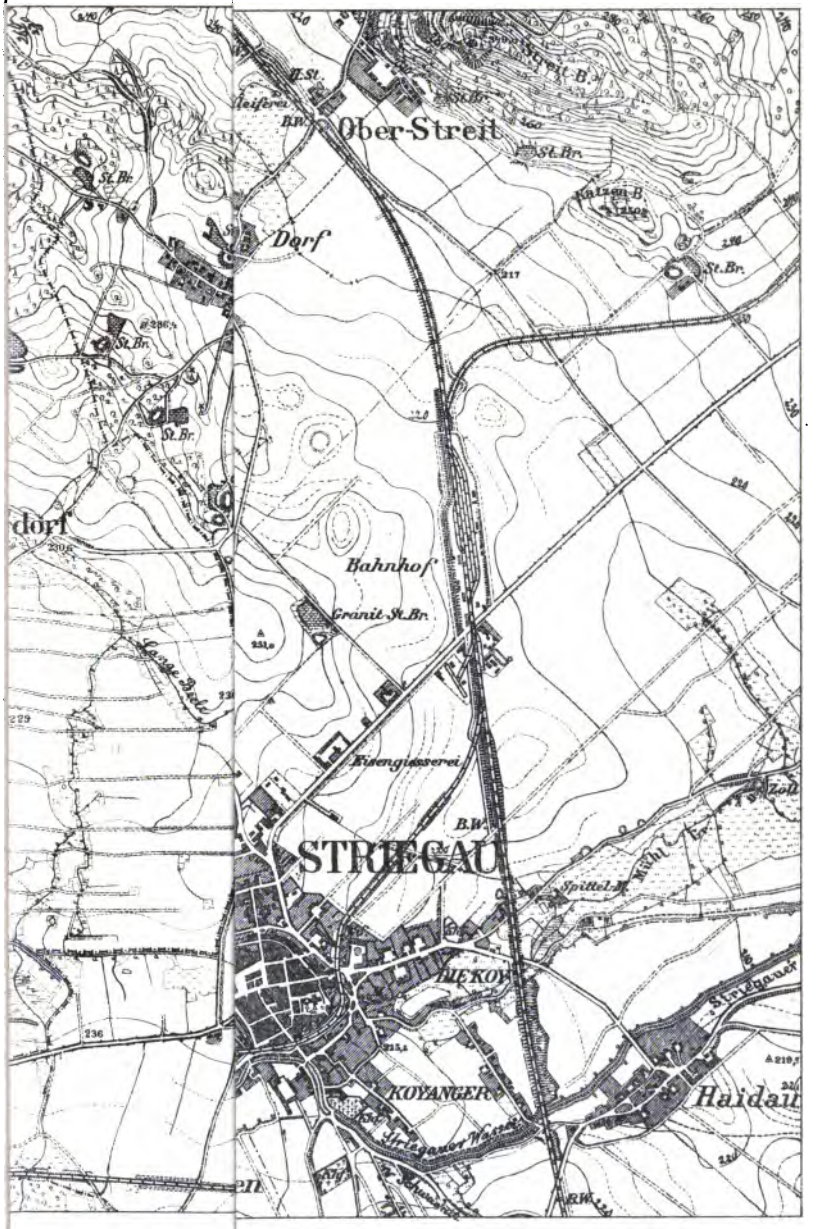

d der chausseemässige
hsberge, sowie der gr

VII.

Der Anteil der Gaue Milsca und Nisani an der Sächsischen Schweiz.

Von

Dr. **Alfred Meiche.**

Unklar und eingehender Durchforschung bedürftig sind die Anfänge geschichtlichen Lebens in dem Teile unseres Vaterlandes, der unter dem Namen „Sächsische Schweiz“ heute einen Weltruf genießt. Viel bestritten ist vor allem auch die älteste territoriale Zugehörigkeit dieses Gebietes.

Da die Gegend um Pirna erwiesenermaßen zu dem ehemals slavischen Gaue Nisani in der späteren Mark Meißen gehörte und nach den beiden Grenzurkunden des damit zusammenfallenden Bistums Meißen von 967 und 996 dessen Grenze lief[1]) „ad caput Albiae, inde deorsum in occidentalem partem, ubi divisio et confinium duarum regionum est Behem et Nisinen. Ibidem ultra Albiam etc.“, so steht es fest, daß die Sächsische Schweiz die Grenzscheide zwischen Böhmen und Nisani bildete. Und dehnt man nach dem Vorbilde Götzingers[2]) den Begriff „Sächsische Schweiz“ bis zum Valtenberge bei Neukirch aus, dann berührt noch heute auch der Gau Milsca, die Oberlausitz, diesen Landstrich.

Aber weit aus einander gehen die Ansichten der Forscher darüber, in welcher Weise die Grenzlinien jener alten Gaue die Sächsische Schweiz durchschneiden.

---

[1]) Cod. dipl. Sax. reg. II, 1, 4. 21.

[2]) Schandau und seine Umgebungen (1804) S. 1 ff.

Die älteren Historiker[3]) rechneten das frühere Amt Hohnstein, das den ostelbischen Hauptteil des Gebietes ausmacht, zu Nisani, während Götzinger[4]) es für den Gau Milsca in Anspruch nahm. Lange ruhte dann die Frage[5]), bis Gautsch behauptete[6]), daſs die Sächsische Schweiz, soweit sie auf dem rechten Elbufer liegt, ein Teil des slavischen Gaues Nisani sei und letzterem auch die böhmischen Herrschaften Hainspach, Schluckenau, Rumburg, Reichenberg und Friedland, „die noch heut zu Tage von den Böhmen das Niederland genannt" würden, zugerechnet werden müssten. Erst Knothe ist wieder und zwar mit guten Gründen für die Hinzurechnung der beiden Herrschaften Hohnstein und Schluckenau zu Milsca eingetreten[7]).

Die neueren Forscher übertragen mit vollem Rechte die anderwärts wiederholt bestätigte Wahrnehmung, „daſs die politischen Grenzen eines Landes oder Gaues bei der Organisation der kirchlichen Verfassung desselben inne gehalten wurden", auch auf den Gau Nisani, den sie in dem Umfange des späteren bischöflich-meiſsnischen Archidiaconatus Nisicensis wiederzufinden glauben.

Wir kennen die Gröſse dieses kirchlichen Verwaltungsbezirkes aus einer Matrikel des Bistums Meiſsen, deren Anlage ins Jahr 1346 zurückgeht, die uns aber erst in einer Redaktion von 1495 überliefert ist[8]).

---

[3]) Junker, Anleitung zu der Geographie der mittleren Zeiten (1712) II, 261. Carpzov, Oberlausitzer Ehrentempel (1719) I, 31.

[4]) Geschichte des Amtes Hohnstein (1786) I, 17.

[5]) Espe in seinem Aufsatze „Zur Geschichte des stiftmeiſsnischen Archidiaconats in Nisan" (Bericht der Deutschen Gesellschaft zu Leipzig 1836 S. 37) drückt sich etwas unklar aus: „Nisan, so benannt nach dem alten Gau Nisani, an dessen Grenzen er sich mit Ausschluſs des demselben einverleibten oberlausitzer Teils, so ziemlich angeschlossen zu haben scheint, bestand aus den vier sedibus etc.", während sich Welte, Gau und Archidiakonat Nisan in der Markgrafschaft Meiſsen (1876) S. 2ff. mit der allgemeinen Bemerkung begnügt, daſs Nisan „im Südosten an Böhmen grenzte und im Norden über die Elbe hinüberreichte".

[6]) Älteste Geschichte der Sächsischen Schweiz (1880) S. 9—11. — Ihm folgend möchte auch Posse (Die Markgrafen von Meiſsen und das Haus Wettin 1881 S. 23. 359 und Cod. dipl. Sax. reg. I, 1, 193) den Gau Nisani bis an die Ufer der Neiſse hinausrücken, während er auf den beigegebenen Gaukarten wenigstens die Herrschaften Hohnstein und Schluckenau zu Nisani zieht.

[7]) Mittheilungen des Nordböhmischen Excursions-Clubs XI (1888), 1ff.

[8]) Cod. dipl. Sax. reg. I, 1, 199f.

Darnach zerfiel das Archidiakonat in die vier sedes oder Erzpriesterstühle: Dippoldiswalde, Dresden, Pirna und Radeberg. Diese bilden mit ihren zugeordneten Kirchspielen einen geschlossenen Landkomplex ohne besondere Ein- und Ausbuchtungen. Nun fügt aber Gautsch (und Posse) diesem wohlabgerundeten Gebiete in der sedes mit dem Doppelnamen Hohnstein-Sebnitz noch einen gewaltigen östlichen Höcker an, der schließlich noch um das ganze böhmische „Niederland" vergrößert wird.

Zu der Einbeziehung des „Niederlandes" in den alten Gau Nisani hat nun lediglich die ja wohl berechtigte Deutung des slavischen Gaunamens „Nisani" als Niederland Veranlassung gegeben. Weil aber zwei, zufällig nur einen starken Tagesmarsch von einander entfernt liegende Gebiete infolge ähnlicher Lagenbeziehungen zu verschiedenen Zeiten in zwei verschiedenen Sprachen den gleichen Namen führen, ist man doch noch nicht berechtigt, sie als identisch zu erklären.

Die geographische Bezeichnung „Niederland" kehrt auf deutschem Sprachboden mehrmals wieder[9]).

Was das hier in Frage kommende böhmische Gebiet betrifft, so sei zunächst festgestellt, daß der Name „Niederland" an zwei durch die sächsische Amtshauptmannschaft Zittau völlig isolierten Gegenden haftet. Der östliche Teil ist der um Friedland, der westliche auf drei Seiten von Sachsen umschlossene umfaßt die Herrschaften Hainspach, Schluckenau, Rumburg und von der Kamnitzer Herrschaft die Umgebung von Schönlinde und Kreibitz. Jener hat immer zum böhmischen Zagost gehört; die südlichsten Grenzsteine dieses Niederlandes sind das Forsthaus Kreuzbuche bei Hasel und der Schöber-Berg bei Ober-Kreibitz. Oberböhmen heißt dagegen das Flußgebiet der Kamnitz und der Polzen[10]).

---

[9]) Niederland wird ein Teil der deutschen Zips in Ungarn genannt. Am Ende des vorigen Jahrhunderts verstand man in Würzburg unter den „Niederlanden" alle Gegenden am Rhein, die unterhalb der Einmündung des Mains lagen (Meiners, Kl. Länder- und Reisebeschreibungen. Berlin 1794. S. 145). Süß (Historie des Städtchens Königstein. 1755. S. 13) sagt: Die brandenburgischen Elbgegenden, welche man hier das Niederland zu nennen pflegt. — Mein Vater, ein geborner Döbelner, erklärt stets: Ich stamme aus dem sächsischen Niederlande. Und doch gehört Döbeln nicht zu Nisani, sondern zum alten Gau Dalaminza.

[10]) Ich verdanke diese näheren Angaben Herrn Prof. A. Paudler in Leipa, wohl dem besten Kenner Nordostböhmens. Sie stimmen

Die Scheidung ist wohl verständlich. Denn während die Berge des Niederlandes nur ganz vereinzelt bis zu 600 Meter aufsteigen, erhebt sich die jenseitige Landschaft in Gipfeln von 600 bis fast 800 Meter Höhe[11]).

Jenes selbe Niederland aber wie die ihm vorgelagerte Sächsische Schweiz werden zum Oberlande gegenüber dem tiefen Elbthale um Pirna und Dresden. Die frühere sächsische Ämtereinteilung unterschied zwischen dem Oberamte Hohnstein und dem Niederamte Lohmen, und als 1842 C. J. Hofmann seinen Führer durch die Sächsische Schweiz erscheinen ließ, da betitelte er ihn „das Meißner Hochland" und nannte das Gegenstück, das die Umgebungen von Dresden und Meißen behandelte, das „Meißner Niederland". Noch heute erscheint in Neustadt die Zeitung: Das Meißner Hochland. Es besteht danach wohl kein Zweifel, daß weder das böhmische Niederland, noch die obere Sächsische Schweiz um jener relativ ähnlichen Bezeichnung willen unter dem für das Elbethal um Pirna und Dresden geltenden Namen Nisani mit begriffen werden müssen.

Aber laut und deutlich redet dagegen (wie bereits Götzinger erkannte und Knothe wiederum betont hat) die schon erwähnte Meißner Bistumsmatrikel. Denn der Erzpriesterstuhl Hohnstein-Sebnitz, der die rechtselbischen Orte der oberen Sächsischen Schweiz und die Gegend um Schluckenau in Böhmen umfaßt, ist in jenem Verzeichnis nicht an die vier sedes des Archidiaconatus Nisicensis angeschlossen, sondern er steht mitten unter den Sprengeln, welche die Überschrift tragen: Lusatia superior (Oberlausitz).

Gegen dieses gewichtige Zeugnis müßte eigentlich jeder Einwurf verstummen. Allein Gautsch[12]) sucht es mit folgenden Worten zu entkräften: „Weil man weiß, daß die genannten Orte (nämlich die zur sedes Hohnstein-Sebnitz gehörigen) niemals zur alten Oberlausitz, dem Gaue Milsca, gerechnet worden sind, so dürfte die Verbindung derselben in kirchlicher Hinsicht

---

übrigens ganz gut zu meiner früheren allgemeineren Kenntnis von der Ausdehnung des Namens.

[11]) Der von Gautsch unternommene Versuch, die Bezeichnung „Niederland" auf die von Osten oder Südosten einwandernden Slaven zurückzuführen, ist deshalb schon verfehlt, weil wir die Richtung dieser Einwanderung gar nicht genau kennen.

[12]) a. a. O. S. 10.

mit der Propstei Bautzen auf anderen Ursachen beruhen, die wir jetzt nicht mehr kennen. Der Umstand aber, daſs aus ihnen eine besondere sedes gebildet worden ist und dieselbe gesondert aufgeführt wird, spricht gar wohl dafür, daſs sie ursprünglich zum Gaue und Archidiakonate Nisani gehört haben werden."

Gautsch stellt also in seinem ersten Satze die uranfängliche Sonderexistenz der Sächsischen Schweiz gegenüber Milsca, die doch seine Untersuchungen erst beweisen sollen, als gesichert hin und benutzt diese Behauptung sogar zum Beweis! Ihm gegenüber macht Knothe[13]) sehr richtig geltend, daſs die durch die Bistumsmatrikel überlieferte Zuweisung verschiedener zu Schluckenau gehöriger Ortschaften an die im Lande Budissin (Milsca) gelegenen erzpriesterlichen Stühle Bischofswerda, Löbau und Bautzen gerade die ehemalige Zugehörigkeit des ganzen Gebietes von Schluckenau zur Oberlausitz beweist. Nach desselben Gelehrten überaus wahrscheinlicher Annahme, zu der auch meine Untersuchungen der bekannten Oberlausitzer Grenzurkunde[14]) in jener Gegend stimmen, ist die Herrschaft Schluckenau (und ebenso die Duba'sche Herrschaft, das spätere Amt Hohnstein) um 1135 oder spätestens 1158 von Milsca abgetrennt und zu Böhmen geschlagen worden. Nur möchte ich mich, besonders auch aus sprachlichen Gründen, gegen Knothes Ansicht wenden, daſs die abgetretene Landschaft damals noch „ein wenig wertvolles Waldgebiet", d. h. ohne menschliche Siedelungen gewesen sei[15]). Auf jener staatlichen Lostrennung beruht meiner Meinung nach vornehmlich die besondere sedes Hohnstein-Sebnitz. Daneben haben gewiſs wirtschaftliche Gründe (Verkehrserleichterung) mitgesprochen. In ihrer kirchlichen Unterstellung aber unter den Bautzner Propst kam, konservativer geistlicher Praxis getreu, der alte Zusammenhang mit dem Gau Milsca auch in der Folge zum Ausdruck. Eine Zugehörigkeit zu Nisani aber darf aus der Sonderständigkeit der sedes Hohnstein-Sebnitz keineswegs gefolgert werden; sie steht zu Recht unter: Lusatia superior.

Nach der uns überlieferten Fassung der Bistumsmatrikel gehörten zu unserem Erzpriesterstuhl die da-

[13]) a. a. O. S. 1. 3.

[14]) Mittheilungen des Nordböhmischen Excursions-Clubs XVII, 297 ff.

[15]) Vergl. auch Meiche, Dialect der Kirchfahrt Sebnitz (1898) S. 6.

maligen Kirchspiele Schluckenau, Nixdorf, Lobendau und Schönau in der jetzigen Bezirkshauptmannschaft Schluckenau in Böhmen und Hohnstein, Sebnitz, Lichtenhain, Neustadt, Ulbersdorf und Schandau in der heutigen Amtshauptmannschaft Pirna. Die Ausdehnung dieser Parochieen nach Westen mufs nun die Südwestgrenze des Gaues Milsca, die Südostgrenze von Nisani erkennen lassen. Über den Umfang der Kirchspiele belehren uns die Visitationsakten von 1539[16]).

Die Grenzorte der sedes sind danach im äufsersten Nordosten anhebend: Burckersdorf, Berthelsdorf, Polenz (Kirche zu Neustadt); Cunnersdorf, Zeschnig, Waitzdorf (Kirche zu Hohnstein); Rathmannsdorf, Wendischfähre (Kirche zu Schandau). Es ergiebt sich wiederum, dafs sich kirchlicher und politischer Verwaltungsbezirk decken, denn mit nur geringen Abweichungen ist die hier gefundene Grenze zugleich die des Amtes Hohnstein, wie es sich uns bis zu seiner Auflösung und schon in der Grenzbeschreibung vom Jahre 1543 (anläfslich seines Umtausches gegen Zschillen) darstellt[17]).

Nur Berthelsdorf gehörte damals unter das Amt Stolpen, Zeschnig in das sogenannte Niederamt Lohmen, während andererseits das seit Alters nach Königstein eingepfarrte Rittergut Prossen mit dem zugehörigen Porschdorf zu Hohnstein gerechnet wurde.

Diese Abweichungen nun entpuppen sich an der Hand älterer Urkunden als Umformungen jüngeren Datums. Am 25. April 1443 reicht Herzog Friedrich den Brüdern Hans und Günther von Hermannsdorff zu Lehen „das dorff Bertelstorff — in der pflege zcum Hoenstein gelegen — als sie die vormals von dem edln ern Hinken

[16]) Freilich mufs man zugeben, dafs Umpfarrungen einzelner Dörfer, wie es späterhin noch zuweilen vorkommt, auch in älteren Zeiten manchmal vorgenommen worden sein mögen. Allein in Ansehung des ganzen erzpriesterlichen Sprengels dürften sie nur gering gewesen und Umfang und Grenzen desselben wenig verändert worden sein. Sogar bei Einführung der Reformation wurde der frühere Zustand thunlichst gewahrt, wie die Akten ausweisen. Siehe Görner, Einführung der Reformation in die Diöcese Pirna (1883).

[17]) Nach dem Hohnsteiner Amts-Erbbuche. Gedruckt bei Hasche, Magazin der sächsischen Geschichte IV, 146. Darnach auch bei Gautsch a. a. O. S. 122. Unter der dort genannten „Wehle“ neben dem „Hohen Holze“ kann nicht die Wehle bei der Bastei, sondern nur das „Wilhälsel“ (Odeleben) gegenüber dem Schulzengrund im Polenzthale verstanden werden, weil sonst der Lilienstein, der zum Amte Pirna gehört, nach Hohnstein fallen würde.

Bircken von der Duba — zcu echten gesampten lehene gebracht“ etc.[18]). Berthelsdorf ist also althohnsteiner Besitz. Dagegen erweist sich Zeschnig trotz seiner späteren kirchlichen Verbindung mit Hohnstein als ursprünglich stiftmeifsnisch. Am 1. Mai 1468 belehnen die Brüder Ernst und Albrecht von Sachsen ihren lieben getreuen Caspar von Metitz mit dem Dorfe „Czeschnigk yn der Pflege zcum Honsteyn gelegen — als er das von dem Stiffte zu Meifsin redelich herbracht, ynnegehabet, besessen, gebrucht vnde genofsen hat“ etc.[19]).

Wie schon Berthelsdorf, so scheint auch Prossen-Porschdorf in seinem kirchlichen Verhältnisse den älteren Zustand zu bewahren. Im Jahre 1443 zerfiel das Gut Prossen mit seinem Zubehör Porschdorf und Wendischfähre in sieben Anteile. Mit drei derselben belehnte damals (24. April) Herzog Friedrich einen von Parzival; die übrigen vier besafs Steffan Bircke[20]). Nur zwei davon trug letzterer schon von den Dubas zu Lehen. Es drängt sich die Vermutung auf, dafs dies das Mündungsgebiet der Sebnitz bei Wendischfähre gewesen sei. Der Hauptteil von Prossen scheint nicht zur Duba'schen Herrschaft Hohnstein gehört zu haben[21]). Leider wird uns deren Umfang in dem Tauschvertrage vom Jahre 1443 nicht angegeben.

Wir haben aber glücklicherweise noch ein älteres Denkmal über die Ausdehnung dieses Besitzes, nämlich die berühmte Oberlausitzer Grenzurkunde von 1228 (bez. 1241)[22]).

Durch dieselbe werden die verworrenen Besitzverhältnisse der Könige von Böhmen und der Meifsner Bischöfe in der Oberlausitz geregelt, zugleich aber die neue Landesgrenze zwischen Böhmen und Budissin festgesetzt[23]).

Da die Herrschaften Hohnstein und Schluckenau ehemals zu Milsca gehört hatten, so nähert sich die

---

[18]) HStA. Orig. 6763.

[19]) Ebenda Cop. 56 Bl. 41.

[20]) Ebenda Cop. 42 S. 138. 196. Vergl. Pilk in „Ueber Berg und Thal“ XIV, 113.

[21]) 1412 wird ein „Heinrich von Gryslow czu Profsentin gesessin“ in Geldgeschäften des Bischofs Rudolph von Meifsen genannt. Cod. dipl. Sax. reg. II, 2, 385.

[22]) Cod. dipl. Sax. reg. II, 1, 109 ff.

[23]) Vergl. Mittheilungen des Nordböhmischen Excursions-Clubs XI, 4 und XVII, 301.

Grenzbeschreibung auch diesen Gegenden. Die Festlegung der Grenze geschieht bekanntlich in der Weise, daſs 6 Landkomplexe (5 bischöfliche und 1 königlicher) umschrieben werden, die wie Ringe an einander hängen. Der dritte, bischöfliche, liegt mit seinem südlichsten Bogen auf den südöstlichen Ausläufern des Hohwaldes.

Früher schon[24]) habe ich als Teile dieser Grenzlinie den Lobendauer Quellbach der Sebnitz, den Spitzenberg bei Lobendau, das Frohnwasser bei Obereinsiedel und den hohen Hahn nördlich von Burckersdorf nachgewiesen.

Der vierte Komplex wird durch die Urkunde in folgender Weise bestimmt:

Item de burquardo Sizen per semitam de Sizen in Godowizam, inde in cumulum Cossou. Ab illo in cumulum prope viam, qua itur de Budesin Zocou. Ab eadem via donec prope viam Guntersdorf, inde in rivum Gusc et in maiorem rivulum de Gusc in Radel, de Radel in Camenahgora. Abinde ad summitatem montis inter Poren (Pozen) et Lipowagora, abinde in Belipotoch, et sic usque in Wazounizam. Abinde usque in Isinberc, abinde ubi Lawan et Poliza confluunt, per decursum Polize usque dum confluit cum Lozna, a Lozna in Sabnizam et ita usque ad locum ubi limites Tizou, Bucowahgora, Welewiza in Sebnizam protenduntur. Omnia limitibus his inclusa pertinent domino regi.

Es wird also von Gr. Seitschen bei Bautzen aus zunächst die Westgrenze des Distriktes festgesetzt. Dieselbe läuft über verschiedene für unsere Untersuchung nebensächliche Örtlichkeiten bis zur Camenahgora, zu deutsch dem Steinberge. Ein solcher liegt nördlich von Niederneukirch[25]). Von da geht der Grenzzug auf die Höhe eines Berges zwischen Poren (Pozen) und Lipowagora. Letzterer heiſst auf deutsch Lindenberg und findet sich in dem Linzberge südlich von Niederneukirch wieder; unter Poren (Pozen) kann nur Putzkau verstanden werden. Dann ist die dazwischen liegende Höhe der „hohe Hahn" bei Putzkau. Der Name findet sich auch sonst an der durch die Urkunde bezeichneten Grenze[26]). Darüber hin läuft noch heute die Grenze der Oberlausitz. Von da

[24]) Mittheilungen des Nordböhmischen Excursions-Clubs XVII, 297 ff. und diese Zeitschrift XVIII, 103.

[25]) Ich folge der Oberreitschen Karte, Sektion Stolpen.

[26]) Vergl. diese Zeitschrift XVIII, 99 und 103.

geht sie zum Pelipotok, d. h. der Weifsbach und mit ihm zur Wesenitz. Der Weifsbach dürfte das auf den Karten nicht benannte Wässerchen sein, das am Südabhange des hohen Hahns entspringend in Oberputzkau in die Wesenitz fällt. Es läuft heute noch parallel zu der Grenze. Von dort führt die Urkunde die Grenze weiter über den Eisenberg bis zur Einmündung der Lawan in die Polenz. Die Lawan ist die vom westlichen Hohwald herabkommende Berthelsdorfer Lohe (auf manchen Karten auch Lobe). In Neustadt vereinigt sie sich mit der Polenz. Zwischen diesen beiden sicheren Punkten an Wesenitz und Polenz mufs also der Eisenberg liegen. Wahrscheinlich ist es der sogenannte Rücken hinter dem Forsthause Klunker[27]). Von Neustadt zieht sich die Grenze mit der Polenz abwärts bis zu der Stelle, wo die Lozna einfliefst. Die Lozna heifst heute Loosbach, kommt von der Rückersdorfer Seite und mündet in Unterpolenz. Und nun läuft die Grenze ohne jede weitere Abschweifung „von der Aufnahme der Lozna in die Polenz mit letzterer bis zu deren Vereinigung mit der Sebnitz" kurz vor der gemeinsamen Mündung in die Elbe. Das so gegen Norden hin vollständig abgegrenzte Gebiet gehört dem Könige.

Es ist damit zugleich der ursprüngliche Umfang der Herrschaft Hohnstein beschrieben. Denn einmal fällt Berthelsdorf noch in den durch die Urkunde umschriebenen Ring, und andererseits liegen Zeschnig, Prossen und Porschdorf jenseits der königlichen Grenze[28]).

Von der Einmündung der Polenz in die Sebnitz springt die Urkunde, welche die ausgedehnten Grenzen überhaupt nur in ihren Hauptpunkten festlegt, ohne weiteres bis zu dem Orte zurück, wo die Grenzmale: Tizou, Bucowahgora (Buchberg) und Welewiza (Loben-

---

[27]) Schiffner zieht an dieser Stelle die Grenze ganz falsch. (N. Laus. Mag. 1834, S. 320 ff.), wie ein Blick auf die Karte lehrt. Er kommt zu einem scheinbar befriedigenden Resultat auch nur durch Aufstellung mehrerer kühner Hypothesen.

[28]) Auf das in der Hauptsache auf der Nordseite der Polenz gelegene Niederdorf gleichen Namens (Police medietatem contra occidentem) machte 1262 Hugo von Wolkenberg dem Meifsner Bistume gegenüber Ansprüche (Cod. dipl. Sax. reg. II, 1, 153). Ein Beweis, dafs auch hier die Polenz die Grenze bildete. Nur die Wüstung Ludwigsdorf, auf beiden Seiten der Polenz gelegen, erscheint seit langem im Besitz der Duba, die den rechtsufrigen Anteil nach Langenwolmsdorf zu 1434 an den Bischof verkauften. (Cod. dipl. Sax. reg. II, 3, 50.)

dauer Seifenflössel)[29]) der Sebnitz, d. h. ihrem Lobendauer Quellbache sich nähern (protenduntur). Von dort aus schliefst sich dann wieder die Westgrenze des dritten bischöflichen Bezirkes an. Nach Süden und Südosten aber konnte dieser Ring offen bleiben, weil hier überall nur königliche Besitzungen an einander stiefsen, also keine Irrungen bestanden.

Wir haben damit den äufsersten Südwesten des alten Gaues Milsca gegen Nisani abgegrenzt[30]).

Unser Ergebnis wird aber auch den eingangs zitierten Grenzurkunden des Bistums Meifsen von 967 und 996 gerecht, wo steht, dafs die Grenze des Bistums gehe „vom Ursprung der Elbe nach Westen bis zu der Grenzscheide zwischen Böhmen und Nisan". An dieser Stelle (ibidem) überschreite sie die Grenze.

Also nicht am Fufse des Jeschken, sondern erst hier, unterhalb der gemeinsamen Mündung der Sebnitz und Polenz, an welcher der Ort mit dem sprechenden Namen „Wendische Fähre" liegt, treffen sich Böhmen und Nisan. Das rechte Elbufer bei Wehlen gehört zu Nisani, das

---

[29]) Vergl. diese Zeitschrift XVIII, 103.

[30]) Es sei mir hier ein kleiner Exkurs zur Beleuchtung des folgenden Teils der Urkunde gestattet, der bisher so viele Erklärungsversuche herausgefordert hat. Die Stelle lautet: Item hi sunt limites, qui distinguunt Godou et terram regis. A loco ubi a semita de Sizen per limites Radel, Camenahgora, Belipotoch et decursum Lozine in Sabnizam pervenitur. Inde in ortum Lozine, abinde in ortum Lezne (Lezsne siccae D), per decursum eius donec defluit in Wazounizam etc. — Omnia infra limites hos contenta ad episcopatum pertinent. Zu Anfang wird also noch einmal in fragmentarischer Kürze die königliche Nordwestgrenze, welche einen Teil der Südostgrenze des nun zu umschreibenden Burgwards Gödau bildet, wiederholt. Dieselbe lief (pervenitur) von Seitschen bis zur Sebnitz. Als Hauptpunkte der Grenzkurve werden genannt: Radel, der Steinberg, das Weifswasser und der Niederlauf der Lofse (decursus Lozine). Von letzterem an (inde) geht die Grenze zum Ursprung der Lofse in dem Walde nördlich von Rückersdorf und springt dann hinüber zum Quell der Lezne, dem Letzschwasser südlich von Lauterbach, an welchem sie bis zur Einmündung in die Wesenitz hinabläuft. Das später bischöfliche Langenwolmsdorf fällt damit allerdings aus dem Gebiet des Bistums heraus, was jedoch dem hier festgestellten Grenzzuge keineswegs widerstreitet. Denn nach der Ansicht des Herausgebers des Codex I, 1 ist der Text der mit A und B bezeichneten zwei Exemplare der Grenzurkunde vor dem 15. Dezember 1230 niedergeschrieben worden. Wir wissen aber wenigstens von der einen Hälfte von Langenwolmsdorf, dafs sie erst am 1. August 1232 als eine Schenkung des Burggrafen Otto von Dohna an das Bistum vom Könige bestätigt wurde. (Cod. dipl. Sax. reg. I, 1, 102.)

linke, um Königstein, erscheint schon im 14. Jahrhundert kirchlich an das Dekanat Aufsig, bez. das Erzbistum Prag gebunden und damit zur alten böhmischen Provinz Dačiane (Tetschen) gehörig.

Als solche nach Prag zinsende Kirchorte sind urkundlich nachgewiesen: Reinhardtsdorf, Königstein, Struppen, Langenhennersdorf, Papstdorf, Kunnersdorf, Rosenthal, Gottleuba, Markersbach und Oelsen[31]).

Keiner derselben kommt nach der Meifsner Bistumsmatrikel unter der zu Nisan gehörigen sedes Pirna vor. In den Visitationsakten von 1539 (a. a. O.) erscheint — und dies ist eine jüngere Umlegung — nur Oelsen als Filial von Breitenau. Stellen wir im übrigen aus jenen den Umfang der sich berührenden Parochieen altprager und altmeifsnischen Sprengels fest, so ergiebt sich, dafs die Südostgrenze des Archidiaconatus Nisicensis (also wohl auch des Gaues) auf dem linken Elbufer von der heutigen Landesgrenze an der Gottleuba folgte, oberhalb Neundorf dieselbe verliefs und westlich von Struppen vorüberziehend bei der Königsnase (Obervogelgesang) zur Elbe gelangte. Auf dem anderen Ufer wurden, wie schon erwähnt, Rathen, Waltersdorf und Prossen-Porschdorf zur Kirchfahrt Königstein gerechnet; wenigstens soweit wir schriftliche Zeugnisse haben. Stürza, zu dem 1539 Rathewalde, Hohburckersdorf und Heeselicht gehörten, wird in der Meifsner Bistumsmatrikel unter der sedes oppidi Stolpen aufgeführt. Danach sind als Grenzen des Archidiaconatus Nisicensis in dieser Gegend anzusehen: das Felsengewirr zwischen Wehlen und Rathen und der Lohmener Wald[32]).

Ich komme noch mit einigen Worten auf den altoberlausitzischen Teil der Sächsischen Schweiz zurück.

Sei es, dafs die Herrschaften Hohnstein-Schluckenau schon um die Mitte des 12. Jahrhunderts von Milsca abgetrennt oder erst bei irgend einer späteren Gelegenheit zu Böhmen geschlagen worden sind oder dafs, wie verschiedene Momente anzudeuten scheinen, der Zusammenhang mit dem Lande Budissin während der gemeinsamen Oberhoheit der böhmischen Könige nie ganz gelöst worden

[31]) Pilk, Die älteste Priesterschaft des südwestlichen Meifsner Hochlandes. „Ueber Berg und Thal“ XIX, Nr. 1. 2.

[32]) Eine „Reinwiese“ findet sich im Uttewalder Grunde, ein altes Grenzkreuz auf der sogenannten Wehle bei der Bastei. (Schon bei Oder 1592.)

ist, so ist es doch klar, warum die Sächsische Schweiz unter den Wettinern zum Meifsner Kreise gezählt wurde. Wurde dieses Gebiet doch schon 1443, bez. 1451 an Sachsen abgetreten, und wenn auch de jure ein böhmisches Lehnsverhältnis bis zum Jahre 1806 bestand, so hatte es doch bald nach Erwerbung der Herrschaften seine praktische Bedeutung verloren und das Gebiet war dem sächsischen Staats- und Verwaltungskörper vollkommen angegliedert worden. Zwei Jahrhunderte später erst (Prager Friede 1635) kam die ganze Oberlausitz an Sachsen. Diese lange Trennung hatte das Bewufstsein von der Zugehörigkeit des Amtes Hohnstein zum Lande Budissin bei den Behörden ausgetilgt.

Aber unverbrüchlich hielt und hat bis heute das Volk an seiner alten Landesgemeinschaft festgehalten. Noch immer zeigen nämlich die Mundarten der oberen Sächsischen Schweiz, des (westlichen) böhmischen Niederlandes und der südwestlichen Oberlausitz so viel gemeinsame Abweichungen sowohl vom meifsnischen Dialekte um Pirna und Dresden, als auch vom oberböhmischen, dafs der Schlufs auf gemeinsame Herkunft der Bewohner, also auch auf gleichzeitige Kolonisation unter einem gemeinsamen Grundherrn, also auf einstige territoriale Zusammengehörigkeit unabweisbar scheint. An eine blofs zufällige Übereinstimmung zu glauben ist mir unmöglich. Gemeinsam ist jenen Mundarten vor allem der tiefe Kehlkopfstand, der fallend-steigende Silbenaccent und das sogenannte zerebrale R; gegen einander sind hier nur quantitative Unterschiede vorhanden. Gegenüber dem Oberböhmischen zeigen sie ferner die Erhaltung von mhd a vor allen Gutturalen, den Ausfall des d nach Liquiden, denen ein gedehnter Vokal vorausgeht, endlich den Übergang von mhd ou zu ô, bez. o̧u, wo das Oberböhmische â hat. Vom Meifsnischen unterscheidet sie dagegen noch die Neigung zu umfassender Vokaldehnung in Stammsilben, die Synkope des Vokals der Vorsilben, die Aussprache des inlautenden g als Verschlufslaut (nur in der Umgegend von Sebnitz gilt jetzt der obersächsische Reibelaut) und ganz besonders auch der Gebrauch des Wörtchens ok, ak = nur[33]).

---

[33]) Vergl. Franke, Der obersächsische Dialect. Progr. (Leisnig 1884). Kiefsling, Blicke in die Mundart der südlichen Oberlausitz (Zschopau 1883). Michel, Mundart von Seifhennersdorf (Beiträge

Die ok-, ak-Linie fällt fast überall mit der alten Westgrenze des Gaues Milsca zusammen. Darum ist auch der Teil der Sächsischen Schweiz zwischen Elbe und Polenz alter oberlausitzer Boden, denn auch hier erklingt noch überall die deutsche langue d'oc.

---

zur Geschichte der deutschen Sprache und Litteratur XV, 1—69). Meiche, Dialect der Kirchfahrt Sebnitz (Halle 1898). Dazu noch die nordböhmischen Dialectproben bei Tieze, Unse liebe Heymt (Warnsdorf 1892/93).

VIII.

Johann von Eisenberg, Kanzler Friedrichs des Ernsthaften.

Von

Karl Wenck.

So selten gewähren unsere mittelalterlichen Quellen einen Einblick in die persönlichen Beziehungen, die zwischen dem Fürsten und seinen Beamten obwalteten. Darum sollen wir, wo nur immer Züge individueller Empfindung sichtbar werden, sie festzuhalten suchen und ein Bild gestalten, das gewifs nicht ohne Weiteres als Genrebild dienen kann, aber doch auch nicht blofs den Wert der Porträtähnlichkeit hat.

In jungen Jahren wurde der einzige überlebende Sohn Friedrichs des Freidigen zur Herrschaft berufen. Sein Vater hatte auch diesen zweiten Sohn nach dem kaiserlichen Grofsvater Friedrich getauft. Vielleicht, so mochte er sinnen, war es einem dieser Söhne vergönnt, die Ansprüche auf das Erbe der Staufer, die er selbst unter dem Drucke von Familienfehden und im Kampf um die Existenz der Dynastie nicht hatte vertreten können, wieder aufzunehmen. Dies Loos ist auch Friedrich II., dem Ernsthaften, wie er seit dem 16. Jahrhundert heifst, nicht gefallen, aber in anderem Sinne ist er ein rechter Friedrich gewesen. Zu seinen Zeiten wurde der Friede zwischen den Wettinern und dem Reiche, der mit den Staufern ins Grab gesunken schien, wiederhergestellt, und ferner, als Eidam Kaiser Ludwigs, in Anlehnung an die Krone, konnte er den Kampf für Wahrung von Recht

und Frieden im Lande aufnehmen gegen die allzu mächtig gewordenen Dynasten Thüringens. Zunächst freilich schien ihm die Lösung der überkommenen Aufgabe durch widrige Umstände erschwert zu werden. Als er noch nicht zehn und ein halbes Jahr alt war, wurde — im Frühjahr 1321[1]) — durch die tragische Erkrankung seines Vaters, der den erschütternden Eindruck des „Spiels der zehn Jungfrauen" nicht zu überwinden vermochte, sondern körperlichem und geistigem Siechtum verfiel, eine Regentschaft nötig. Nun war gewifs die Gemahlin des kranken Landgrafen, Elisabeth, ganz hervorragend befähigt, die Lücke auszufüllen, aber ihr zur Seite traten zwei Vertreter des Grafen- und Herrenstandes als Vormünder des jungen Fürsten, ein Schwarzburger und ein Reufse, und als der erstere schon im November 1324 für die Begründung der Wittelsbachischen Herrschaft in Brandenburg sein Leben gelassen hatte, entwickelte Heinrich II. Reufs von Plauen, ein hervorragend begabter Magnat, in hohem Grade die Eigenschaften eines mittelalterlichen Vormundes: er arbeitete für das eigene Interesse anstatt für das seines Mündels. Er bewog den fürstlichen Knaben namentlich durch die Fürsprache des Königs und Kaisers zu zahlreichen Schenkungen, welche die landesherrliche Gewalt in den Gebieten zwischen der oberen Saale und Elster, wo sie ohnedies gegenüber reichsunmittelbaren Dynasten einen schweren Stand hatte, noch erheblich schwächen mufsten, dagegen seinen dynastischen Territorialbesitz abrundeten und stärkten. Und dazu wiesen Verbindungen, welche der Vormund in und aufserhalb des Landes anknüpfte, darauf hin, dafs er fest entschlossen war, so viel an ihm lag, die landesfürstliche Gewalt unter den Fufs zu halten.

In dieser Krise lieferte der jugendliche, noch nicht 19 Jahre alte Fürst einen glänzenden Beweis seiner Einsicht und Thatkraft. Ungeachtet die starke Gunst des Kaisers dem Vormund zur Seite stand und der Kaiser seine Waltung zu verlängern wünschte, hat Friedrich bereits am 6. August 1329 den Vormund seines Amtes entlassen und diese Entscheidung trotz des kaiserlichen

[1]) Vergl. darüber meinen Aufsatz „Friedrich des Freidigen Erkrankung und Tod 1321 und 1323" in der Festschrift zum 75jährigen Jubiläum des K. S. Altertumsvereins (Beiheft zu diesem Bande des Neuen Archivs) und weiterhin meine Darstellung der Landgrafengeschichte in dem demnächst erscheinenden „Wartburgbuch".

Einspruchs festgehalten. Der Kaiser hatte nur das Interesse, mit dem thüringischen Herrenstande, den er so zahlreich wie möglich in den Dienst seines Hauses in der Mark zu stellen wünschte, in guter Freundschaft zu leben. Er konnte es aber zufrieden sein, wenn der junge Fürst selbst statt des Vormundes diensteifrig die kriegerischen Kräfte seines Volkes, deren militärische Tüchtigkeit nach dem Urteil eines gleichzeitigen Venezianers[2]) die aller anderen deutschen Stämme übertraf, für ihn, den Kaiser aufbot. Und thatsächlich zeigte nun Friedrich dem Kaiser, der anfangs 1330 aus Italien heimkehrte, einen jugendlichen Diensteifer, der alle seine Ansprüche befriedigen mußte. Als Ludwig der Bayer im Sommer 1330 beabsichtigte, einen ersten Reichstag auf deutschem Boden nach seiner Romfahrt zu Eisenach abzuhalten, um dort in persönlicher Verhandlung mit dem Bischof von Brandenburg und thüringischen Herren ein einheitliches Zusammenwirken der märkischen und thüringischen Großen gegen die äußeren Feinde Brandenburgs zu fördern und die beabsichtigte kaiserliche Heerfahrt nach Brandenburg vorzubereiten, da machte der Landgraf zu würdigem Empfang des kaiserlichen Schwiegervaters höchst kostspielige Vorbereitungen. Während Ludwig in Italien gewesen, 1328, hatte Friedrich die Tochter des Kaisers, Mechthild, die als seine Verlobte seit 1323 auf der Wartburg aufgewachsen war, zu Nürnberg geheiratet, im November 1329 war ihnen auf der Wartburg ein erstes Kind, eine Elisabeth, geboren worden. Nun erfüllte sich aber die Aussicht auf des Kaisers Besuch zunächst nicht. Da ist Friedrich im Herbst 1330 zu ihm nach München gereist und von dort als sein Begleiter nach Augsburg und Innsbruck, trotz der winterlichen Jahreszeit, zu bedeutungsvollen Verhandlungen des Kaisers, hier mit Herzog Otto von Österreich, dort mit König Johann von Böhmen[3]).

---

[2]) Marino Sanudo der Ältere schreibt 1330: Et filius Bavari tenet marchionatum de Brandeborg . . . Quae terra magna est et gens plurima ibi est — et ego de hoc sentio aliquid, quia fui ibi — et gener ejus magnus dominus est et est landgravius de Turingia et marchio de Miscina. Et meliores gentes armorum habet quam sint in Alemannia. Kunstmann, Studien über Marino Sanudo den Älteren. Abhandlungen der Münchner Akademie VII, 3, 783.

[3]) W. Lippert, Zur Geschichte Kaiser Ludwigs des Baiern. Mitteil. des Instit. f. österr. Gesch. XIII, 598 ff. Lippert denkt nicht an die Ausschreibung des Reichstages nach Eisenach, s. Wartburgbuch.

Die Ausgaben Friedrichs und seines Gefolges auf diesen Reisen hat aber, wie uns W. Lippert lehrte[4]), der Mann verzeichnet, in zwei noch erhaltenen Pergamentheftchen zu sechs und sieben Blättern — von dem ich hier handeln will, nachdem mir gelegentlich anderer Forschungen ein erheblich reicheres Material über ihn zugeflossen ist, als Posse und Lippert kannten. Sein persönliches Verhältnis zu dem energischen und zielbewufsten Fürsten, dessen Bild sich immer anziehender und gröfser darstellt, je mehr uns die Quellen über sein Thun und Denken Aufschlufs geben, hebt den Schreiber jener Rechnungshefte empor über die Masse farbloser Namen, welche uns die Urkunden überliefern.

Johann von Eisenberg stammte aus einem meifsnischen, im 15. Jahrhundert erloschenen Rittergeschlechte[5]). In einer Urkunde Markgraf Dietrichs des Bedrängten, datiert Dresden 1206, und in einer andern für das Kloster Altzelle, die zwischen 1212 und 1215 ausgestellt ist[6]), erscheint ein Hugo von Eisenberg als Zeuge seines Fürsten, auch er gewifs benannt nach dem heutigen Marktflecken bei Moritzburg in der Dresdner Gegend, während ein Gotschalk und Ortholph von Eisenberg, die um 1190 in thüringischen Urkunden auftreten[7]), nach der heute altenburgischen Stadt Eisenberg heifsen. Den Schreiber Friedrichs des Ernsthaften dem meifsnischen Rittergeschlecht zuzuweisen, darauf führen uns seine verwandtschaftlichen Beziehungen. Seine Mutter Gertrude entstammte dem meifsnischen Geschlechte der Küchenmeister, nach dem mütterlichen Grofsvater ist unser Johann genannt worden[8]), sein Vater Hermann erscheint 1305 in

---

[4]) W. Lippert, Zwei höfische Minnelieder des 14. Jahrhunderts. Zeitschrift für deutsches Alterthum XL (1896), 207. Posse und Lippert haben die Identität Johanns von Eisenberg des Protonotars und Johanns I. Bischofs von Meifsen übersehen.

[5]) Gersdorf, Einleitung zu Cod. dipl. Sax. II, 2, VIII.

[6]) Cod. dipl. Sax. II, 1 Nr. 74 und I, 3 Nr. 216.

[7]) Reg. Thur. II, 843 und 886. Diesem Geschlecht, „ohne Zweifel Burgmannen der landgräflichen Burg zu Eisenberg", weist Wegele, Friedrich der Freidige S. 70 Anm. 1 Kunigunde von Eisenberg, die zweite Frau Landgraf Albrechts, und einen Otto miles dictus de Isenberch (urkundlich 1274, auch 1278) zu, wohl nicht mit Recht aber den gleichzeitigen landgräflichen Schreiber, Dietrich von Nebra (Posse, Lehre von den Privaturk. S. 178 und 230 ff.), der einmal urkundlich 1272 Theodericus Yseberc heifst.

[8]) Fr. Küchenmeister, Die Küchenmeister des Meifsnerlandes. Neues Lausitzisch. Magazin LII, 245 und 252. Küchenmeister denkt auch an das Eisenberg bei Moritzburg.

einer bischöflich meifsnischen Urkunde, vor 1330 ist er gestorben[9]), sein Bruder Heinrich, Propst zu Wurzen und Domherr zu Meifsen, wird in bischöflichen Urkunden zwischen 1347 und 1363 genannt[10]), endlich erfahren wir auch den Namen einer Schwester Adelheid und die Namen zweier Dörfer bei Dresden (Hefslich und Kunnersdorf, in dem „Gerichte zu Dresden"), welche die verwitwete Mutter und ihre drei Kinder besafsen[11]).

Es war einige Monate vor jener Reise Johanns mit dem jungen Landgrafen, als ihm und seinen Angehörigen sein gnädiger Fürst auf der Wartburg, seiner Lieblingsresidenz, für jene Dörfer Befreiung von den landesherrlichen Abgaben gewährte. W. Lippert hat festgestellt, dafs aller Wahrscheinlichkeit nach die betreffende Urkunde von dem landgräflichen Notar Johann von Eisenberg, der im Jahre 1330 mehrfach in der Umgebung des Fürsten erscheint, also von dem Empfänger selbst, ausgefertigt wurde, und weiter versichert er uns mit vollster Bestimmtheit, dafs die Urkunde von derselben sehr charakteristischen Hand geschrieben sei, welche jene Reiserechnungen verzeichnete. Durch diese Schlufsfolgerungen gelangen wir zu dem Ergebnis, Johann von Eisenberg war der Begleiter des Fürsten auf der Reise nach München und Augsburg, und da dieselbe Hand, welche die Reiserechnungen schrieb, auch eine dichterische Beilage auf dem letzten Blatte des einen Heftes eintrug, zwei bisher unbekannte höfische Minnelieder, welche von dem Schreiber einer oberdeutschen Vorlage entnommen wurden, so hat Johann von Eisenberg auch sie geschrieben, und er hat vielleicht mit der Aufzeichnung dieser leidlich drastischen Lieder seinem Fürsten, dem zwanzigjährigen Jünglinge, dienen wollen. Das ist eine Vermutung, aber ein nahes Verhältnis beider Männer wird glaubhaft erscheinen, wenn wir gleich im nächsten Jahre den Landgrafen bei einer geistlichen Stiftung, die ihm Herzenssache war, unter dem Einflusse Johanns von Eisenberg handeln

---

[9]) Posse a. a. O. S. 234. Hermann von Ysinberc ist Zeuge Bischof Albrechts III. von Meifsen zu Dresden 1. Mai 1305, Cod. dipl. Sax. II, 1, 338.

[10]) Cod. dipl. Sax. II, 1, Nr. 447, 2, Nr. 547, Stiftung eines Jahresgedächtnisses für ihn durch Bischof Johann.

[11]) Urkunde Friedrichs des Ernsthaften vom 31. Juli 1330 Wartburg, mitgeteilt von W. Lippert in Zeitschr. für deutsches Alterthum XL (1896), 210.

sehen. Schon 1322, wenn wir recht unterrichtet sind[12]), hatte Friedrich II. in Eisenach eine Kapelle zu Ehren Johannes des Täufers zu errichten begonnen und einige Männer vom Orden der Kreuzträger des heiligen Johannes berufen, welche in einem dem Neubau benachbarten Hause die Stundengebete verrichteten. Ihres Bleibens war aber nicht lange gewesen, da die Auskunft, welche sie über ihre künftigen Einnahmen für Nahrung und Kleidung einzogen, sie nicht befriedigte. So hatten sie dem Fürsten Valet gesagt und waren weggezogen, der Landgraf aber hatte unmutig alle für den Bau herangeführten Steine den Franziskanern für die Errichtung einer steinernen Mauer überlassen. Jahre waren seitdem vergangen, da sah, so erzählt weiter ein Eisenacher Franziskaner in der Mitte des 15. Jahrhunderts, der Kanzler Landgraf Friedrichs, namens „von Eisenberg", im Traumbild die Stätte unterhalb der Wartburg, wo einst das Hospital der heiligen Elisabeth, der Schauplatz ihrer hingebungsvollen Thätigkeit, gewesen war, voll von brennenden Lichtern, welche Männer und Frauen staunend umstanden. Als der Kanzler dem Fürsten die Traumerscheinung mitgeteilt, glaubte dieser eine göttliche Weisung zu erkennen, und beschloſs, den Ort der barmherzigen Wirksamkeit Elisabeths durch ein Gott und seiner treuen Dienerin geweihtes Haus zu schmücken. Zu Pfingsten 1331 berief er Otto von Dohna[13]), seinen Beichtvater, einen Franziskanerguardian aus Seuſslitz im Meiſsnischen, und übergab ihm und sechs Brüdern die „Zelle der heiligen Elisabeth". Unser später Berichterstatter beruft sich für seine legendarische Erzählung auf alte Malereien an der Umrahmung eines Horologs, welche jene Traumerscheinung darstellten, er kennt aber als ein Angehöriger desselben kleinen Konventes auch die Stiftungsurkunde des Landgrafen. Wenn Johann Rothe die Gründungsgeschichte sehr abweichend erzählt und den Rat, unterhalb der Wart-

[12]) Die Quelle, „eine Geschichte der Gründung des Minoritenkonventes zu St. Elisabeth und eine Schilderung der Thätigkeit von dessen Guardianen bis 1442", ist aus der Dresdner Handschrift K. 316a abgedruckt im Serapeum XIV (1853), 379 f., vergl. Holder-Egger, Studien zu thüring. Geschichtsquellen I, Neues Archiv f. ält. deutsche Geschichtskunde XX, 408.

[13]) Er erscheint als Zeuge des Landgrafen auf der Wartburg am 8. August 1330: frater Otto de Donyn noster sincerus confessor gardianus in Suselicz. Regesten und Urkunden zur Geschichte des Geschlechts Wangenheim II (1872) Nr. 40.

burg zu bauen, von einem Grafen von Schwarzburg und einem Grafen von Käfernburg, Dynasten, die uns gleichzeitig in einer landgräflichen Urkunde begegnen[14]), ausgehen läßt, so dürfen wir doch wohl mit gutem Rechte der im Konvent selbst heimischen Tradition folgen. Daß Johann von Eisenberg 1331 noch nicht Kanzler war, ist natürlich gleichgiltig. Als solcher, als „Protonotar" oder „oberster Schreiber", erscheint er doch nicht erst 1339, wie Posse[15]) angab, sondern schon im Oktober 1333[16]) und weiterhin in mehreren anderen Urkunden der Jahre 1333—1340[17]). So hat Johann sehr schnell, viel früher als man bisher annahm, die Leitung der landgräflichen Kanzlei erlangt, und mit gutem Grunde dürfen wir annehmen, daß dieser Kanzler aus meißnischem Ministerialengeschlecht in den Kämpfen und Reibungen des Landgrafen mit dem thüringischen Grafen- und Herrenstande, der so viel unabhängiger zu dem Landesherrn stand als die meißnische Ritterschaft, eine bedeutsame Rolle gespielt habe. Eine gewisse gelehrte Bildung dürfen wir bei dem Kanzler als selbstverständlich voraussetzen; seine Stellung als Meißner Domherr und Dompropst würde uns zu dem gleichen Schlusse keine Veranlassung geben, da sein Nachfolger in der Meißner Dompropstei nicht einmal schreiben konnte, wie er selbst urkundlich bestätigt[18]). Wir wissen nicht, wann Johann Meißner Domkapitular geworden. Als Domherrn des Eisenacher Marienstiftes

[14]) 8. Januar 1331. Urkundenbuch der Stadt Erfurt II Nr. 93.

[15]) Lehre von den Privaturkunden S. 234.

[16]) 1333 Oktober 9, Hauptstaatsarchiv Nr. 2631 (angeführt von Posse a. a. O. S. 234).

[17]) Urkunde des Markgr. Friedrich dat. Meißen gegen Ende Dezbr. 1333, Cod. dipl. Sax. II, 1 Nr. 411. Ferner: 1334 Nov. 13 Eisenach, J. M. Heusinger, Beneficior. in ecclesiam Isenacensem a marchionibus Misn. profectorum memoria pars 3 (1744), III, o. — 1334 Dez. 8, HStA. Or. Nr. 2673. — 1335 April 10 Wartburg, Erfurter Urkb. II Nr. 126. — 1335 Juli 20 Gotha, Tentzel, Suppl. Gothan. II, 645. — 1336 März 10 Eisenach, Urkb. der Vögte von Weida I Nr. 764. — 1336 April 23 Wartburg, Cod. dipl. Sax. II, 12, 64. — 1339 Juni 28 Weißenfels, Märker, Burggrafenth. Meißen S. 469. — 1339 Sept. 2 Wartburg, N. Arch. f. sächs. Gesch. XVII, 69. — 1340 März 10, Or. HStA. Nr. 2848. — Dazwischen wird Johann 1337 Juli 8 Weißenfels (N. Arch. f. sächs. Gesch. XVII, 68) und 1339 Juni 9 Gotha (HStA. Dresden Nr. 2830) notarius noster, unser schriber genannt. Es ist also vollkommen richtig, wenn Gersdorf (Cod. dipl. Sax. II, 2, VIII) bemerkt, daß Johann als Protonotar in thüringischen und meißnischen Urkunden der Jahre 1333—1339 (vielmehr 1340) öfter vorkomme.

[18]) Cod. dipl. Sax. II, 2, 15, vergl. IX.

finden wir ihn schon im November 1334. Damals bestätigte Landgraf Friedrich „auf die besondere Bitte unseres lieben Johann von Eisenberg, des Protonotars unseres Hofes und Domherrn dieser Kirche", dem Marienstifte gewisse Besitzungen und Einkünfte, welche Johann Lusse, ein Eisenacher aus bekanntem Patriziergeschlechte, hinterlassen hatte. Wahrscheinlich auf Empfehlung seines Fürsten hatte Johann die Eisenacher Pfründe erhalten. Auf der Wartburg und zu Eisenach am Hofe Friedrichs treffen wir ihn auch zumeist in den nächsten Jahren. Von hier aus hat der Landgraf im September 1339 den einzigen Feldzug, der ihn ins Ausland führte, angetreten und mit ihm Johann. Wie der Kaiser und andre deutsche Fürsten hatte er dem Könige von England Eduard III. Hilfe gegen den französischen König gelobt. Am 2. und 15. September[19]) urkundete Friedrich noch auf der Wartburg bezw. in Eisenach, am 16. September[20]) befand er sich bereits auf dem Marsche nach Frankreich. Darüber erhalten wir Nachricht aus der Datierung einer Urkunde des Landgrafen für das Nonnenkloster zu Döbeln: „verhandelt im Heerlager, als wir nach Frankreich marschierten, am 16. September 1339, aber ausgestellt auf der Wartburg 24. Dezember 1339". Voraus geht der Datierung eine Zeugenreihe mit neun Namen, von denen fünf auch in der Urkunde vom 2. September als Zeugen genannt sind, drei von diesen fünf kehren dann in einer andern nach dem Feldzug ausgestellten Urkunde des Landgrafen, welche Zeugen aufweist, in der am 15. Januar 1340[21]) zu Gotha ausgestellten Urkunde des Landgrafen wieder: Arnold von Hersfeld, der Marschall des Fürsten, der Ritter Friedrich von Honsberg, den der Landgraf einige Jahre später einmal „unsern theuersten Ratgeber (secretarius)" nennt, und Johann von Eisenberg.

So liegt es schon danach nahe, diese drei als Begleiter des Fürsten auf dem französischen Feldzug zu vermuten. Überdies — mögen die Zeugen der Urkunde für das Döbelner Nonnenkloster vielleicht auch Beurkundungszeugen sein, alle oder einige, jedenfalls waren

---

[19]) Heusinger, Beneficior. in eccl. Isenac. etc. pars 3 (1744), IV, p. Auszug bei Joh. Müller, Urk. und Urkundenauszüge zur Gesch. Plauens Nr. CCCLIV.

[20]) J. G. Reinhard, Meditationes de jure principum Germaniae cumprimis Saxoniae circa sacra S. 84 ff.

[21]) Heusinger l. c. pars 3, IV, q.

sie Handlungszeugen, also am 16. September im Heerlager anwesend, dafür spricht die Anwesenheit des ersten Zeugen Heinrichs II. Reufs von Plauen auf der Wartburg und in Eisenach[22]) am 2. und 15. September 1339. Für die Teilnahme Johanns von Eisenberg an dem französischen Feldzug besitzen wir aber noch ein besonderes Zeugnis. Landgraf Friedrich hat am 21. Juli 1342 zu Weifsenfels eine Verfügung bestätigt[23]), die er schon während des Feldzugs, als man für den 21. oder 22. Oktober einer grofsen Schlacht zuversichtlich entgegensah, getroffen und unter die Bestimmungen des damals aufgesetzten Testamentes eingereiht hatte: er hat dem Altar in der Kreuzkirche zu Dresden, den Johann von Eisenberg zu Ehren der heiligen Barbara errichtete und mit dem Dorfe Kunnersdorf bei Dresden (wir kennen es als Familienbesitz durch die Urkunde von 1330) ausstattete, dieses Dorf auf Bitten Johanns zugeeignet und ihm gewisse Einkünfte überwiesen, damit an diesem Altare sein, seiner Vorfahren und Nachkommen Andenken gepflegt werde. Es unterliegt wohl keinem Zweifel, dafs das Testament, welches diese Bestimmungen enthielt, von Johann von Eisenberg selbst, dem Kanzler des Fürsten, aufgesetzt worden ist. Die erwartete Schlacht erfolgte nicht, weil der Franzosenkönig sich ihr entzog; am Weihnachtsfest war Landgraf Friedrich und sein Begleiter schon wieder auf der Wartburg. Im folgenden Jahre, 1340, ist Johann, gewifs nicht ohne die Empfehlung seines Fürsten, Propst der Meifsner Kirche geworden; als solcher erscheint er in einer noch ungedruckten Urkunde von 1340 ohne Tagesangabe[24]) und in zwei Urkunden vom 22. Juni und 15. Juli 1341[25]). Sehr schnell aber sollte er noch weiter steigen. Bischof

[22]) Ich erörtere diesen Punkt ausführlicher, weil Posse S. 234 bei Aufzählung der Urkunden, welche Johanns v. Eisenberg Namen nennen, nur das zweite Datum dieser Urkunde, den 24. Dezember, anführt.

[23]) Cod. dipl. Sax. II, 5, Nr. 48. Der uns interessierende Teil der Urkunde wurde schon abgedruckt in der trefflichen Abhandlung von J. G. Horn, Historia expeditionis auxiliaris a Friderico severo in honorem Eduardi III . . anno 1339 susceptae, Miscellan. Lipsiensia nova VII, 331 ff. Näheres über den Verlauf des Feldzugs gebe ich im „Wartburgbuch".

[24]) Revers Rudolfs von Riffach über Öffnung des Hauses Tennstedt (Kreis Langensalza). J. G. Horn, Zuverlässiges Verzeichnis von den altthüringisch-meifsnischen und sächsischen Hof-Cantzlern und Protonotarien, Horns Handbibliothek von Sachsen (Leipzig 1728) S. 589.

[25]) Urkunden Bischofs Withegos II. von Meifsen, Cod. dipl. Sax. II, 1, Nr. 432 und 435.

Withego II. von Meifsen ist am 26. Juli 1341 gestorben[26]). An seiner Stelle finden wir, urkundlich zuerst am 21. Juli 1342, den bisherigen Propst, Johann von Eisenberg, und fast ein Menschenalter — bis in die ersten Tage des Jahres 1370 — hat er dieses Amtes in ausgezeichneter Weise gewaltet. Das Amt des Protonotars hat er in seiner neuen Stellung wohl niedergelegt, aber seines Rates hat der Landgraf auch dann nicht entbehren mögen, und in nicht weniger als drei Urkunden der Jahre 1342 und 1343 hat er seinem warmen Freundschaftsverhältnis zu Johann Ausdruck gegeben, indem er ihn — abweichend von dem nüchternen Urkundenstil — „unsern Freund und teuersten Ratgeber" nannte[27]).

Vielleicht ist es nicht ohne Bedeutung gewesen, dafs Friedrich der Ernsthafte, Thüringer von Geburt und durch seine Mutter ein Fürst, der den Schwerpunkt seiner Thätigkeit entschieden in Thüringen gefunden hat, in so nahen persönlichen Beziehungen zu einem trefflichen Manne aus meifsnischem Rittergeschlecht stand. Wir gedenken dabei der eigenthümlichen Thatsache, dafs eben Friedrich das Erbbegräbnis seines Hauses von Thüringen weg nach Meifsen, nach Altzella verlegt hat, nachdem sein Vater und Grofsvater in thüringischer Erde ihre Ruhe gefunden haben. Dafs nach dem Tode Friedrichs des Ernsthaften im Gegensatz zu den letzten Jahrzehnten Meifsen wieder das Übergewicht im wettinischen Gesamtbesitz erhielt, hat allerdings wohl seine hauptsächliche Ursache in der Thatsache, dafs jetzt die königliche Dynastie Böhmens zugleich an die Spitze Deutschlands trat und den Wettinern in Karl IV. ein übermächtiger und sehr gefährlicher Nachbar erwuchs. Da galt es, auf der Wacht zu stehen!

---

[26]) Ich schliefse mich der Annahme Gersdorfs (Cod. dipl. II, 2, IX) an, dafs die Jahreszahl des Grabsteins 1342 falsch sei, das Tagesdatum aber richtig. Zu der von ihm angeführten Urkunde Landgraf Friedrichs von 1342 Juli 21 (jetzt gedruckt Cod. dipl. Sax. II, 5, Nr. 48), in welcher Johann als Bischof genannt wird, kommt eine zweite von 1342 Juli 25, in der dies gleichfalls geschieht (ebenda Nr. 48). Gegen Gersdorf wollte dem Grabstein Recht geben, doch ohne Erörterung: Machatschek, Geschichte der Bischöfe des Hochstifts Meifsen (1884) S. 256.

[27]) „Amicus et secretarius noster karissimus" gleichlautend in den Urkunden vom 21. Juli 1342 Cod. dipl. Sax. II, 5, Nr. 48, vom 25. Juli und 6. Dezember 1343 Cod. dipl. Sax. II, 1, Nr. 444 und Hermann Mittweidisches Denckmahl (1698) S. 367.

IX.

Das sächsische Obersteuerkollegium.

Von

Heinrich Haug.

Die Steuereinkünfte in Sachsen wurden in älterer Zeit meist von der Kammer, teilweise aber auch von einem besonders dazu ernannten Ausschusse verwaltet, welcher jedoch, wenigstens anfangs, nur so lange funktionierte, bis die verwilligte Steuer eingebracht und zu den bestimmten Zwecken verwendet worden war. Über diese Ausschüsse, deren erster im Jahre 1451 ernannt wurde, sowie über die bis 1570 erfolgten Steuerbewilligungen hat Zachariä in seinem Aufsatze „Über den Ursprung des Chursächsischen Steuercollegii“ (Museum für Sächs. Geschichte. 1796. Bd. 3. S. 114 f.) ausführlich berichtet, wobei er die Errichtung dieses Kollegiums mit dem Bemerken in das Jahr 1552 setzt, daſs er die Anzahl der Personen des damals ernannten Ausschusses nicht angeben könne, da er eine Instruktion für denselben nicht zu ermitteln vermocht habe (Seite 115, 125 und 131). Diese Instruktion findet sich unter den Akten des ehemaligen Obersteuerarchivs, ist vom 2. September des genannten Jahres datiert, und es werden laut derselben von der Landschaft mit der Verwaltung der eingehenden Steuergelder sieben Personen aus der Ritterschaft, nämlich: Jan Löser zu Trebitz, Hans von Ebeleben zu Ebeleben, Heinrich von Witzleben zum Wendelstein, Abraham von Einsiedel zum Scharfenstein, Christoph von Carlowitz zum Kriebstein, Nickel von Ende zu Königsfeld und Haubold Pflug zum Stein, sowie die Bürgermeister

zu Dresden, Leipzig, Wittenberg und (Langen-)Salza beauftragt. Es war dies das letzte Mal, dafs Vertreter der Städte einem solchen Ausschusse angehörten[1]).

Da die Verwaltung der einzunehmenden Gelder in diesem Falle nicht der Kammer oblag, so wurde dem Ausschusse befohlen, „auf gemeine Kosten einen richtigen Schreiber" zum Buchhalter anzunehmen; doch ist nicht zu ersehen, wem dieses Amt übertragen worden ist, und es ist die Möglichkeit nicht ausgeschlossen, dafs die Annahme eines Buchhalters damals überhaupt nicht stattgefunden hat, sondern erst vier Jahre später, als unterm 7. Oktober 1556 Joachim Muschwitz, Bürger zu Torgau, auf kurfürstlichen Befehl als Buchhalter bei der Steuer bestellt wurde. Gerade beim Steuerwesen sind dergleichen Ernennungen und Einrichtungen oftmals viel später erfolgt, als man annehmen sollte, wie z. B. für die 1743 bez. 1747 eingeführte Kopf- und Vermögenssteuer eine Rechnungsexpedition erst 1751 errichtet wurde. Auch bei Errichtung der Extraordinarexpedition scheinen ähnliche Verhältnisse obgewaltet zu haben (siehe unten). Der Buchhalter Muschwitz wurde beauftragt, über die Einnahme der Tranksteuer Buch zu führen und dem Kammerrat von Ponickau alle halbe Jahre einen Auszug zu übergeben, was für Kapitale zu zahlen seien und wieviel jeden Leipziger Markt zur Verzinsung der ganzen Summe gebraucht werde. Was abgezahlt worden, sollte auf die Originale der Verschreibungen bemerkt werden. Das Buch, welches er unter Aufsicht Abraham von Einsiedels (Rates von Haus aus) und Haubold Pflugs (Hofrats) zu führen hatte, sollte vom Kammerrat von Ponickau dem Kurfürsten vorgetragen werden. Nach Ablauf jeden Jahres hatte der Buchhalter eine alle drei Leipziger Märkte umfassende Rechnung zu fertigen und dieselbe nach der Abhörung dem Kurfürsten zu übergeben.

Als Besoldung erhielt der Buchhalter 60 Gulden aus der Tranksteuer und statt des Kleides 10 Gulden jährlich[2]).

Die Bestallung für den Nachfolger Muschwitz's, Jorg Hillebrandt aus Borna, gewesenen Stadtschreiber

[1]) Rep. LIX. D. 40c/ Bl. 5a/b u. D. 108. (Die Citate von Archivalien beziehen sich sämtlich auf das Hauptstaatsarchiv zu Dresden.)

[2]) Churf. Befehliche an die Ober-Einnehmer etc. 1564/91. Loc. 37045. Bl. 41.

zu Altenburg, vom Jahre 1564, ist im Namen des Kurfürsten ausgefertigt, und es heifst darin, dafs er sich wie andere kurfürstliche Diener, die in Kammer- und Rentsachen gebraucht würden, in Dresden aufhalten, die Tranksteuer samt den Steuerregistern mit den eingelösten Hauptverschreibungen und allen anderen Briefen und Urkunden, soviel Muschwitz und die Einnehmer in Verwahrung gehabt und sonst in der Renterei vorhanden seien, in seinen Befehl nehmen, und in dem Gemach, das der Kurfürst dazu verordnen werde, aufbewahren und registrieren solle. Er mufste sich, wie die Beamten der Kammer und Renterei, zu allen Märkten nach Leipzig begeben, die Ständeregister von den Obereinnehmern übernehmen, dieselben prüfen und die bezahlten Kapitalien im Hauptbuch eintragen. Sobald er wieder in Dresden angekommen war, hatte er über jeden Markt eine besondere Rechnung zu fertigen und mit eigener Hand zu schreiben. In der Zeit zwischen den Leipziger Märkten durfte der Buchhalter kein Geld einnehmen. Von den Zinsregistern mufste er drei Abschriften fertigen, wovon eine dem Kurfürsten, eine der Kammer und die dritte den Obereinnehmern zugestellt wurde[3]).

Vom Jahre 1570 bis zum Jahre 1657 bestand der Ausschufs zur Verwaltung der Steuereinkünfte gewöhnlich aus acht Personen, von denen vier vom Kurfürsten und vier von der Landschaft ernannt wurden; einige Male, z. B. 1602, ernannte die Landschaft nur zwei und 1612 nur drei Personen[4]). Diese Ausschüsse bildeten jedoch kein ordentliches Kollegium und konnten daher auch nicht wie andere Behörden im Namen des Landesfürsten Verordnungen erlassen oder Ausschreiben in Exekution bringen, sondern blieben bis 1661 mit der Rentkammer in Verbindung und mufsten die befundenen Mängel etc. dem Kurfürsten zur weiteren Anordnung anzeigen[5]). Zu jedem Leipziger Markte erhielten die Obersteuereinnehmer ein vom Kurfürsten unterzeichnetes Schuldverzeichnis zugestellt, in welchem diejenigen Kapitalien aufgeführt waren, welche zurückgezahlt werden sollten. Dafern die eingehenden Gelder zur Zahlung dieser Kapitalien nicht zureichten, waren sie berechtigt, Geld zu 5 Prozent

[3]) Rep. LII. Gen. 1922. Bl. 2.
[4]) Rep. LIX. D. Nr. 31a—g.
[5]) Rep. LIX. D. Nr. 40c/ Bl. 4b.

aufzunehmen, mußten aber dem Kurfürsten davon Bericht erstatten, der für diese Summen Verschreibungen ausfertigen und dieselben auf die Kammer versichern ließ. Der etwaige Überschuß an Geld wurde in Leipzig in einem eisernen Kasten aufbewahrt. Die ganze Einrichtung ist also derart, daß von einem fortbestehenden Kassengeschäft noch keine Rede ist, sondern alle Einnahme und Ausgabe nur zu den Leipziger Märkten stattfindet. In das Geschäft der Einnahme und Ausgabe teilten sich die Obereinnehmer in der Weise, daß zwei der kurfürstlichen und zwei der landschaftlichen den Meißner und Gebirgischen, die andern den Kur-, Thüringischen und Leipziger Kreis übernahmen. Jeder Obereinnehmer erhielt 150 Gulden zum Unterhalt für jeden Markt, später, von 1605 an 300 Gulden und von 1622 an wurden 400 Gulden gezahlt. Die Jahresrechnung wurde den Obereinnehmern vom Kurfürsten quittiert.

Bis zum Jahre 1661 gingen wesentliche Veränderungen in der Verfassung des Obersteuerkollegiums nicht vor, wie auch die Instruktionen aus den Jahren 1589, 1602, 1605, 1612 und 1628 mit derjenigen von 1570 in der Hauptsache übereinstimmen; nur das Expeditionspersonal hatte sich vermehrt[6]).

Im 16. Jahrhundert war nämlich der Buchhalter der einzige Beamte des Obersteuerkollegiums, denn die Sekretariatsgeschäfte wurden bei der Renterei mit besorgt; im Jahre 1602 werden jedoch drei Steuerschreiber erwähnt, die mit den Registern der Trank- und Landsteuer sowie mit Zahlung von Geldern beschäftigt wurden, und ferner erhielt der Buchhalter zur Unterhaltung eines Jungen, den er zur Überlegung, d. h. Prüfung der Steuerregister und Rechnungen, sowie auf den Leipziger Märkten zum Geldzählen mit gebrauchen sollte, 60 Gulden. Der Rentschreiber David Lother, in dessen Expedition die Ausfertigung der Befehle und Schuldverschreibungen gehörte, erhielt, „weil er solches allein neben seiner Rentereibestallung nicht verrichten könne", ebenfalls jährlich 50 Gulden zu Unterhaltung eines Jungen[7]).

Obwohl es in der Bestellung des Buchhalters Hillebrandt von 1564 heißt, er solle die Urkunden etc. in dem dazu verordneten Gemach in Verwahrung haben, sowie

[6]) Rep. LIX. D. Nr. 31a—g.
[7]) Befehle in Steuersachen 1601/2. Bl. 66. 67. Loc. 37045.

in der Instruktion von 1570: „alle gelosete Schuldbriefe sollen sie übergeben, damit dieselben in dem Gemach der Renterei, welches dazu verordnet sei, beigelegt werden", scheint es doch zweifelhaft, ob der Buchhalter in der Renterei selbst oder dem eben erwähnten Gemach, welches sich wahrscheinlich ebenfalls in der Renterei befand, expediert hat, oder ob nur die Steuerdokumente dort aufbewahrt worden sind; daſs etwa vom Jahre 1592 an auch letzteres nicht mehr der Fall war, geht aus den Reskripten vom 29. August und 9. September 1604 hervor, laut deren dem Buchhalter eine Entschädigung von 300 Gulden gewährt wurde, weil er die Steuerrechnungen nebst den Belegen aus Mangel an einem anderweiten Platze in seinem Hause hätte haben „und daselbst über zwölf Jahre verrichten müssen"[8]).

Bekanntlich erhielten nach dem Tode des Kurfürsten Johann Georg I. im Jahre 1656 dessen drei jüngere Söhne verschiedene Landesteile überwiesen, und zwar Herzog August Weiſsenfels und mehrere thüringische Ämter, Herzog Christian das Stift Merseburg und das Markgraftum Niederlausitz und Herzog Moritz die Stifter Naumburg und Zeitz. Am 22. April 1657 wurde wegen Regulierung dieser Erbschaften ein Vergleich abgeschlossen, in welchem in Bezug auf die Steuer gesagt wird, daſs zwar im väterlichen Testamente den drei jüngeren Brüdern auch die Steuer geeignet und zugleich bestimmt werde, daſs sie einen verhältnismäſsigen Teil der Steuerschulden auf sich nehmen sollten, eine derartige Teilung aber von Seiten des Kurfürsten nicht für thunlich gehalten werde und auch von der Landschaft Einwendungen dagegen erhoben worden seien. Es sei deshalb verabredet worden, daſs die Steuern beisammen bleiben und die Obereinnehmer wie bisher erwählt, auſserdem aber sowohl vom Kurfürsten als auch von jedem der drei Brüder einer der Räte dem Obersteuerkollegium beigegeben werde[9]).

[8]) Rep. LVIII. Lit. D. Nr. 16[a]/ Bl. 164. Loc. 41597.

[9]) Die Bestimmung, daſs auſser den bisherigen vier kurfürstlichen Steuereinnehmern noch ein Rat des Kurfürsten dem Obersteuerkollegium zugeordnet werde, kam erst viel später zur Ausführung, denn in der Instruktion von 1661 kommen ebenfalls nur vier kurfürstliche Einnehmer vor und erst im Jahre 1723 findet sich hinter den landschaftlichen Einnehmern der Landrentmeister als von Seiten der kurfürstlichen Kammer aufgeführt. Rep. LVIII. Lit. S. Nr. 47 Bl. 7.

Die sämtlichen Kreiseinnehmer sollten vom Kurfürsten, die Untereinnehmer in den Teilen der Brüder aber von diesen letzteren ernannt werden, dem Kurfürsten jedoch zugleich mit Eiden verpflichtet sein.

Was die Landschaft zu Abführung der Steuerschulden an Kapital und Zinsen sowie zu Besoldung der Beamten an Land- und Tranksteuer bewilligen werde, soll bei der Steuer bleiben, was sie aber zur Staatsunterhaltung, Kammerhilfe, Deputaten u. s. w. bewillige, soll unter alle vier Brüder dergestalt verteilt werden, daſs jedem sein Anteil zu seiner eigenen Einnahme geliefert und der Kreiseinnahme zugerechnet werde, wie denn auch jedem der Brüder sein Anteil an der Accise, den Fleischpfennigen oder was sonst bei den Landtagen anstatt derselben bewilligt werde, von seinen Unterthanen zukommen solle[10]).

Auſserdem wurde zwischen dem Kurfürsten Johann Georg II. und seinen drei Brüdern unterm 19. März 1661 noch ein besonderer Steuerrezeſs abgeschlossen, laut dessen das Direktorium der Steuer dem Kurfürsten allein zustand, und eine neue Instruktion, gemäſs derjenigen von 1628, unter Berücksichtigung der von der Landschaft gemachten Vorschläge, abgefaſst[11]). Laut dieser Instruktion, welche vom 8. April 1661 datiert ist, wurden von Seiten des Kurfürsten Reinhard Dietrich Freiherr von Taube, Wolf von Werthern, Johann Nicol von Schönfeld und der Landrentmeister Peter Werdermann, von Seiten der Herzöge August, Christian und Moritz: Ehrenfried Klemm zu Wiedebach, Rat und Landrentmeister, Hans Albrecht Stirling von Achyl, Hofmarschall, Geheimer Rat und Stallmeister, und Rudolf von Miltitz zu Batzdorf, Rat und Hofmarschall, sowie von Seiten der Landschaft: Curt Löser zu Salis, Erbmarschall, Hans Georg von Ponickau zu Pomsen, Stiftshauptmann zu Wurzen, Hans Christoph von Reibold zu Naundorf und Glaschwitz und Gotthelf Friedrich von Schönberg zu Bieberstein, Hofrat, zu Obersteuereinnehmern ernannt.. Die Obersteuereinnehmer sollten wie bisher zu den Leipziger Märkten zusammenkommen. Über die Einnahme und Ausgabe jedes Marktes wurde ein Auszug gefertigt und

[10]) Orig. Urkde. 13352 (gedr. bei Glafey Kern der Sächs. Gesch. S. 1053 fg.).

[11]) Orig. 13469 (gedr. in Arndts Archiv der Sächs. Gesch. II, 433) und Rep. LIX. D. Nr. 31 h/ (gedr. in Lünigs Reichsarchiv Part. spec. Cont. II, 522 fg.).

davon ein Exemplar dem Kurfürsten und das andere den drei Brüdern eingesendet. Die Jahresrechnungen wurden mit dem Michaelismarkt geschlossen.

Alle in Steuersachen eingehenden Berichte wurden sowohl von der kurfürstlichen Regierung als auch von den Regierungen der drei Nebenlinien an die Obereinnehmer abgegeben und während der Zusammenkünfte in Leipzig erledigt; nur wenn eine Sache nicht bis dahin verschoben werden konnte, wurde sie in Dresden entschieden, zu welchem Zwecke in jedem Jahre einige aufserordentliche Sitzungen stattfanden, doch wurde bestimmt, dafs diese aufserordentlichen Zusammenkünfte nach Möglichkeit vermieden werden sollten. Aufser diesen aufserordentlichen Versammlungen fanden in Dresden auch regelmäfsige wöchentliche Sitzungen statt, an denen sich aber nur die hier anwesenden Obereinnehmer beteiligten[12]).

Um die rückständigen Steuern einzutreiben, wurden sechs „Ausreuter" bestellt, welche die säumigen Zahler zunächst zu mahnen und dafür die ihnen, den Ausreutern, zukommenden Gebühren zu fordern hatten. Sollte darauf keine Zahlung erfolgen, so hatten sie die Steuern mit Hilfe der Ortsobrigkeit einzubringen, wobei aber die weitgehendste Rücksicht auf die Vermögensverhältnisse und die Zahlungswilligkeit der Restanten genommen wurde. Auspfändungen sollten nur bei „vorsätzlicher Saumseligkeit" vorgenommen werden, und dabei Gegenstände, ohne welche die Betreffenden ihr Gewerbe nicht treiben könnten, auch Federbetten u. dergl., nicht als Pfandobjekte betrachtet werden[13]). Die ganze Einrichtung erfolgte nur deshalb, weil man auf diese Weise schneller zum Ziele zu kommen hoffte, als durch die Requisition der Stadt- und Landgerichte.

Das Obersteuerkollegium wurde dem Geheimen Rate unterstellt und die Befehle des Kurfürsten erfolgten lediglich durch diese Behörde. Zugleich wurde bestimmt, dafs die Kammer und die Steuer als ganz verschiedene Kollegien in Zukunft gänzlich von einander getrennt bleiben sollten[14]), weshalb der Buchhalter

[12]) Obersteuerdirektoren etc. 1632/1714. Loc. 7179. Bl. 56.

[13]) Beilage 99 zum Steuerdeput. Hauptbericht von 1700. Loc. 6474.

[14]) Räumlich war das Obersteuerkollegium, wie bereits oben erwähnt worden ist, wenigstens hinsichtlich der Buchhalterei schon längst von der Kammer vollständig getrennt. Der im Jahre 1682 verstorbene Obersteuerbuchhalter Schmidt hatte nebst einigen Beamten,

und alle übrigen Steuerbeamten einschliefslich der Kreis- und Untereinnehmer nur an das Kollegium der Obereinnehmer gewiesen wurden, von welchen sie auch mit Vorwissen des Kurfürsten in Pflicht genommen wurden.

Den ersten Direktor erhielt das Obersteuerkollegium zu Ende des Jahres 1656 in der Person des Geheimen Rates Karl Freiherrn von Friesen auf Rötha, welcher jedoch nach Beendigung der durch den Vertrag von 1657 bedingten Neueinrichtungen im Jahre 1661 zum Präsidenten des Oberkonsistoriums ernannt wurde. Ihm folgte als Obersteuerdirektor der Geheime Rat Dietrich Freiherr von Taube.

Erst von da an bildete das Obersteuerkollegium eine selbständige Behörde und begann nun auch bezüglich der Expeditionseinrichtungen sich weiter zu entwickeln[15]).

Bis zur Mitte des 17. Jahrhunderts hatte das Obersteuerkollegium nur eine Sekretariatsexpedition, die aber mit der Renterei insofern in enger Verbindung stand, als die damaligen Steuersekretäre zugleich Rent-

---

ebenso wie seine Vorgänger, in seiner Wohnung expediert, während die übrigen Steuerexpeditionen in einer Anzahl in Privathäusern ermietete Lokalitäten untergebracht waren. Da es sehr wünschenswert schien, die sämtlichen Expeditionen in einem Hause zu vereinigen, so wurde im Jahre 1705 das dem Salzfaktor Lehmann gehörige, in der Moritzstrafse zwischen der Friesengasse und dem späteren Landhausgäfschen gelegene Haus erkauft, und darin nicht nur die Steuerexpeditionen und Kassen, sondern auch die Generalaccisinspektion untergebracht. Schon wenige Jahre später befand sich die Expedition des Obersteuerbuchhalters nebst allen in dieselbe gehörigen Schriften wegen Mangel an Platz in dem ihm gehörigen Hause auf der Seestrasse, während die übrigen Expeditionen im Steuerhause verblieben waren. Erst 1733 wurde bie Expedition des Buchhalters in das Steuerhaus zurückverlegt. Als im Jahre 1736 ein Teil des Steuerhauses zum königlichen, später Sulkowskischen Palais in der Pirnaischen Gasse gezogen wurde, mufste das Generalaccisкollegium die bis dahin innegehabten Lokalitäten räumen, und das Obersteuerkollegium nahm von dem ganzen Hause Besitz. Beim Bombardement im Jahre 1760 wurde auch das Steuerhaus mit eingeäschert, doch blieben die das Archiv enthaltenden Gewölbe unverletzt, so dafs von den darin aufbewahrten Akten und Rechnungen nichts verloren ging. Der Bau des neuen „Land- und Steuerhauses", des jetzigen Landhauses, begann im Juni 1770 und wurde 1775 vollendet. Rep. LVIII. Lit. D. Nr. 16 a/ Bl. 313, 542 und 715 fg. Rep. LVIII. Lit. L. Nr. 1 a/ Bl. 10—24 und 135. Spec. Rescr. an die Ord. Str. Exped. 1705. Neujahr Nr. 18. Das abgebrannte Steuerhaus etc. Loc. 6214. Vol. I Bl. 234 und Vol. III Bl. 29, 100 und 141.

[15]) Obersteuerdirektoren etc. 1632/1714. Loc. 7179. Bl. 53, 55—57, 99. Rep. LIX. D. Nr. 13 a/ Bl. 372 b/ fg.

sekretäre waren[16]); als jedoch die auf dem Ausschufstage von 1646 bewilligte Kopf- und Gewerbesteuer unter der Bezeichnung Quatembersteuer zu einer bleibenden geworden war, machte sich auch die Errichtung einer zweiten Sekretariatsexpedition nötig. In einem Berichte des Obersteuerkollegiums vom 27. Juni 1670 heifst es, dafs 1667 Johann Balthasar Grohlig zur Expedition der Quatember- und Subsidiengeldersachen (unter der letzteren Benennung sind Hilfsgelder zur Kriegführung zu verstehen) angenommen worden sei, weil es der Ordinarsteuerexpedition zu schwer falle, die mit diesen Angelegenheiten zusammenhängenden Geschäfte zu erledigen, und durch Reskript vom 10. August 1670 wurde Grohlig zum Extraordinar-Sekretär ernannt[17]). Obwohl also erst von diesem Jahre an von einer wirklichen Errichtung dieser Expedition die Rede sein kann, bestand dieselbe doch thatsächlich schon seit 1667, die Kopiale beginnen sogar schon mit dem Jahre 1663 und die Protokolle (Kanzleiregistranden) mit 1666. Die Abtrennung war also schon viel früher eingetreten, wie denn über die Zeit der Errichtung der einzelnen Kassen etc. sich vielfach keine Nachrichten finden, und es scheint, dafs dieselbe immer nach dem jeweiligen Bedürfnis erfolgt ist, ohne dafs besondere Befehle deshalb ergangen sind[18]).

---

[16]) Rep. LIX. D. 31c—g und D. 13a/. Rep. LII. Gen. 1945 Bl. 78. Rep. LII. Gen. 1949 Bl. 2.

[17]) Cop. der Ord. Steuersekretariats-Expedition von 1670 Bl. 350, 360.

[18]) Die Geschäftskreise der beiden Steuersekretariats-Expeditionen waren nach einer Zusammenstellung von 1773 in folgender Weise eingeteilt. In die Ordinarexpedition gehörten alle Sachen, welche die Steuerverfassung überhaupt oder die Schock- und Trankensteuer betrafen, ferner die Angelegenheiten wegen des Neuanbaues, Kapitalzahlungs- und Personensteuersachen, sowie die Verpflichtung der Subalternbeamten und Einnehmer, in die Extraordinar-Expedition dagegen sämtliche Quatembersteuersachen, Reste früherer Bewilligungen, das „Hannöversche Hypothekenwerk", Brand-, Wetter- und Wasserschädensachen etc., Impostsachen von Stempelpapier und Spielkarten, Donativgelder nnd Mahlgroschensachen. (Rep. LIX. D. 40c/ Bl. 43 fg.) Die Einrichtung in Bezug auf das Aktenwesen war ähnlich wie bei anderen Behörden, indem man verhältnismäfsig wenig Akten hielt und statt dessen die eingehenden Schriften sammelte und in Packete band, die Konzepte der Ausfertigungen aber in Kopialbänden vereinigte. (Rep. LIX. D. 54. Nr. 3.) Die Registranden, Protokolle genannt, umfafsten nicht wie bei anderen Behörden ein volles Jahr, sondern waren in Neujahrs-, Oster- und Michaelismarkt eingeteilt und zerfielen in eine gröfsere Anzahl Unterabteilungen, die jede ihre

Eine Extraordinarsteuer-Hauptkasse wurde erst 1699 errichtet[19]).

Das Kassenwesen des Obersteuerkollegiums und der demselben unterstellten Kreiseinnahmen war, wie aus dem Hauptbericht der zu Untersuchung und besserer Einrichtung des Steuerwesens verordneten Deputation vom 31. Dezember 1700 hervorgeht, ein sehr kompliziertes, und es wird besonders der Umstand beklagt, daſs sowohl die Haupt- als die Kreiskassen zu sehr zerteilt seien. Es gebe z. B. im Meiſsner Kreise allein sechs verschiedene Kreiskassen, von welchen sich fünf in Dresden und eine in Meiſsen befänden. Es wurden eingenommen: die Land- und Tranksteuer, sowie $1^1/_2$ Pfennig zur Landtagsauslösung vom Kassierer Schuster, von den Milizspesen 4 Pfennige vom Milizhauptkassierer Starke und 13 Pfennige vom Kassierer Schüller, der Gesandtschaftspfennig von Gottlieb Heinrich Schwarz und die Quatember des ganzen Kreises von Johann Christoph Beger. Bei der Obersteuereinnahme seien die Kassen folgendermaſsen verteilt: die Land- und Tranksteuer nehme der Kassierer Frietzsche, die Milizspesen an 18 Quatembern und 17 Pfennigen der Milizkassierer Starke, die zur Landtagsauslösung, Verzinsung der neuaufgenommenen Kapitalien bewilligten 3 Quatember und $1^1/_2$ Pfennig Johann Löbe und den Gesandtschaftspfennig Gottlieb Heinrich Schwarz ein[20]). Der Obersteuerbuchhalter hatte in früherer Zeit ebenfalls verschiedene Kassen verwaltet, doch wurde dies bereits durch Reskript vom 2. März 1700 abgeändert[21]).

Die etwas eigentümliche Bezeichnung der Einnahmen nach Pfennigen rührt von den ständischen Bewilligungen her, durch welche die Erhebung von so und so viel Pfennigen zu dem oder jenem Zwecke genehmigt wurde.

An Kreiskassen bestanden auſser den bereits erwähnten des Meiſsner Kreises folgende: eine für den Kurkreis, drei für den Thüringischen Kreis (in Langen-

besondere Nummerfolge hatten. Dazu wurden Sachregister geführt, welche man Diarien nannte, weil die eingehenden Sachen zunächst nach der Reihenfolge der Tage und alphabetisch in Bezug auf die Sachen darin eingetragen wurden, entgegen der sonst überall gebräuchlichen Einrichtung, das Sachregister zur Registrande nachträglich anzufertigen.

[19]) Rep. LVIII. Lit. D. Nr. 16a/ Bl. 485.

[20]) Erstes Buch, die Untersuchung des Steuerwesens etc. Loc. 6426. Bl. 268 fg.

[21]) Collect. A. (Rep. LIX. B. Bl. 100.) Nr. 24.

salza, Tennstädt und Weifsenfels), zwei für den Erzgebirgischen und vier für den Leipziger Kreis, sowie eine für das Stift Wurzen[22]). Alle diese Kassen, auch die Kreiskassen, waren nicht immer mit besonderen Kassierern versehen, sondern es führte irgend ein Hauptkassierer auch nebenbei eine der Kreiskassen.

Um eine Vereinfachung des Kassenwesens herbeizuführen, machte das Obersteuerkollegium durch Vortrag vom 5. August 1704 den Vorschlag, die bei ihm bestehenden Hauptkassen in drei in der Weise zusammenzuziehen, dafs in die erste Kasse alle Land-, Trank- und Fleischsteuern sowie die Land- und Konventtagsbeihilfen, wenn solche bewilligt würden, in die zweite sämtliche Miliz-, Pfennig- und Quatembersteuern und in die dritte alle übrigen Pfennig- und Quatembersteuern, sie möchten zu Gesandtschaftsspesen, Bezahlung neuaufgenommener Kapitalien oder sonst bewilligt werden, fliefsen sollten. Alle alten und neuen Pfennig- und Quatembersteuer- sowie Milizspesenreste sollten ebenfalls in diese dritte Kasse gehören. Weiter wurde noch vorgeschlagen, die in Meifsen befindliche Kreisquatemberkasse nach Dresden zu verlegen[23]). Diese Vorschläge wurden durch Reskript vom 16. August 1704 genehmigt[24]). In den Staatskalendern erscheinen die Kassen des Obersteuerkollegiums von 1728 bez. 1729 an als Land- und Tranksteuer-Hauptkasse, Milizsteuer-Hauptkasse und Extraordinarsteuer-Hauptkasse, von 1767—1823 als Tranksteuer-, Quatembersteuer- und Schocksteuer-Hauptkassen und von 1826 an als Hauptkasse für die indirekten und Personalsteuern und Hauptkasse für die Grundsteuer[25]).

---

[22]) Collect. K. (Rep. LIX. B. Bl. 100.) Nr. 15.

[23]) Cop. der Ord. Steuer-Exped. 1704 vol. II Bl. 704 fg.

[24]) Spec. Reskr. an das Obersteuerkoll. 1704. Nr. 106. Rep. LIX. D. Nr. 47.

[25]) Vom Kassierer der Tranksteuer-Hauptkasse wurden abgelegt die Donativgelder-Rechnung, drei Tranksteuer-Hauptrechnungen auf die Termine Quasimodogeniti, Crucis und Luciä, eine Rechnung über die in den Oster- und Michaelismessen aus der Steuerkreditkasse erhaltenen und an die Einnehmer bezahlten Kautionszinsen, eine Rechnung über die ebenfalls aus der Steuerkreditkasse erhobenen Zinsen für die der Rentkammer und Generalaccis-Hauptkasse zu vergütenden Revenüen wegen des Chur-Hannöverschen Darlehns, bei der Schocksteuer-Hauptkasse hatte der Kassierer eine Schocksteuer-, eine Impost-, eine Personensteuer- und eine Rest-Hauptrechnung, und der Kassierer der Quatembersteuerkasse eine Quatembersteuer- und eine Mahlgroschen-Hauptrechnung abzulegen. Aufserdem hatte jeder

Die Stempelfaktorie war schon 1701 und die Steuerrechnungsexpedition 1705 errichtet worden[26]).

Auf dem Landtage von 1742 wurde, namentlich wegen der durch den Militäretat verursachten grofsen Ausgaben, sowie zu Wiederbezahlung der bei der Obersteuereinnahme aufgenommenen Gelder ein „freiwilliger Beitrag" auf sechs Jahre (von 1743—1748) bewilligt, welcher darin bestand, dafs jede Person von ihrem werbenden Vermögen und Verdienst auf freiwilliges Angeben von jedem Hundert Thaler Einnahme einen in dem Ausschreiben vom 1. November 1742 näher bezeichneten Prozentsatz zu zahlen hatte, also eine Art Einkommensteuer.

Für die Hof-, Zivil- und Militärbeamten, welche hinsichtlich ihrer Besoldungen ausgenommen waren, sowie für die Pensionäre, welche in Bezug auf ihre Pensionen ebenfalls befreit waren, zahlte die Rentkammer jährlich 15000 rth. an das Steuerärar. Obwohl diese Steuer bis 1748 bewilligt worden war, bestand sie doch nur bis 1746, und von 1747 an trat an ihre Stelle die Kopfsteuer, welche auf neun Jahre (bis 1755) bewilligt worden war[27]).

Die Kopfsteuer bildete eine Klassensteuer, in deren erste Klasse die Minister, Geheimen Räte, Generale etc. mit einem Steuersatz von 120 Thaler, und in deren letzte, die 17. Klasse, verschiedene Handwerker, Dienstboten etc. mit einem Steuersatz von 1 Groschen bis 1 Thaler gehörten.

Die Auflegung dieser Steuern hatte zur Folge, dafs im Jahre 1751 eine besondere Kopf- und Vermögenssteuer-Rechnungsexpedition errichtet wurde, welche aber nur bis 1760 bestand, da die Kopf- und Vermögenssteuerreste nach einer Resolution des Geheimen Kònsiliums vom 22. November 1758 völlig erlassen worden waren und die Prüfung der Rechnungen deshalb als überflüssig betrachtet wurde[28]). Die Personensteuerexpedition, welche an ihre Stelle trat, wird in den Staatskalendern nicht erwähnt, das Personal derselben vielmehr nur unter „Hierüber" hinter der Rechnungsexpedition aufgeführt.

Kassierer noch „baare Geldesrechnungen" zu fertigen, welche die Einnahmen nach Abzug der Kreisausgaben nachwiesen. Unter diesen letzteren sind Erlasse, Besoldungen der Kreis- und Untereinnehmer sowie sonstige bei den Kreiseinnahmen vorgekommene Ausgaben zu verstehen. (Rep. LIX. D. 40c/ Bl. 28b/—30.)

[26]) Rep. LIX. D. Nr. 40c/ Bl. 32 und 44.

[27]) Rep. LIX. D. Nr. 157.

[28]) Rep. LVIII. Lit. L. Nr. 1a/ Bl. 207. 209.

Da 1767 noch eine besondere Expedition zur Prüfung der Mahlgroschenrechnungen errichtet wurde, so erscheinen von 1768 an in den Staatskalendern drei Rechnungsexpeditionen, nämlich die Steuerrechnungsexpedition, die Personensteuer- und die Mahlgroschen-Rechnungsexpedition[29]).

Die Instruktion von 1661 bestand bis nach Aussterben der letzten Albertinischen Nebenlinie Sachsen-Weißenfels (1746), worauf unterm 19. Dezember 1749 eine neue entworfen wurde[30]). Abgesehen von den durch die veränderten Verhältnisse bedingten Abänderungen stimmt die neue Instruktion mit der von 1661 so ziemlich überein. Zunächst fallen die wegen der Albertinischen Nebenlinien getroffenen Bestimmungen weg, und es werden, wie vor 1661, bez. 1657, nur vier kurfürstliche und vier landschaftliche Obersteuereinnehmer ernannt. Ferner ist die Bestimmung weggefallen, daß die Kreiseinnehmer keine Steuerobligationen, Landtagsauslösungszettel und dergl. für sich erhandeln sollen, und weiter heißt es in § 15, daß, da schon seit längerer Zeit bei den Kreiseinnahmen besondere Kassierer lediglich durch die Obersteuereinnahme ohne Konkurrenz der Kreisstädte angenommen und zur Kautionsleistung veranlaßt worden seien, es auch ferner bei dieser Einrichtung verbleiben solle. § 23 bringt eine Vereinfachung in Bezug auf die Erwerbung der Steuerscheine infolge Cession. Nach der Instruktion von 1661 konnte eine solche Erwerbung nur gerichtlich geschehen, und es wurde ein Schein ausgefertigt, welchen der Erwerber bei der Obersteuereinnahme vorzuzeigen hatte, worauf die Erwerbung in einem besonderen Buche eingetragen wurde. Diesen Weitläufigkeiten wurde dadurch abgeholfen, daß man die Steuerscheine auf den Namen des Darleihers, bez. des derzeitigen Inhabers, ausfertigte und die Konkurrenz des Gerichts dabei wegfallen ließ. Dagegen wurde eine neue Bestimmung eingefügt, welche dahin lautete, daß der Obersteuerbuchhalter niemandem neue Steuerscheine ausstellen solle, wenn nicht das bare Geld dafür zur Steuerkasse wirklich eingezahlt oder ein zahlbarer Steuerschein zur Erneuerung übergeben werde. Auch in Bezug auf die Bezahlung der

[29]) Rep. LVIII. Lit. M. Nr. 1 [b] Bl. 104.
[30]) Rep. LIX. D. Nr. 31 [k]. (Gedruckt in Weißes Diplomat. Beiträgen zur Sächs. Gesch. S. 166 fg.)

Defensioner werden einige Änderungen getroffen, und wegen der Tranksteuer wird auf das Ausschreiben von 1747 verwiesen.

Bis zur Errichtung der Steuerkreditkasse im Jahre 1763 war die Thätigkeit des Obersteuerbuchhalters eine sehr umfängliche, da er aufser seinen übrigen Geschäften auch die die Steuerschulden betreffenden Angelegenheiten zu erledigen hatte[31]). Als man nach Beendigung des siebenjährigen Krieges darauf bedacht war, die auf der Steuer haftenden Schulden zu tilgen, wurde ein vom Leipziger Ostermarkt 1763 datiertes „Avertissement" erlassen, laut dessen eine besondere Steuerkreditkasse errichtet und der Landschaft anheimgegeben wurde, eine Anzahl Deputierte aus der Ritterschaft und den Städten zu wählen, welche die zur Bezahlung der Steuerschulden

---

[31]) Die Steuerschulden waren bis dahin auf die Steuerhauptkassen in der Weise verteilt, dafs zur Land- und Tranksteuer-Hauptkasse nicht nur sämtliche alten aus der Rentkammer überwiesenen oder bis zum Jahre 1661 zur Steuer selbst eingeliehenen Kapitalien, sondern auch ein grofser Teil der neuen bis zum Jahre 1763 auf die Land- und Tranksteuer aufgenommenen Gelder, zur Milizsteuer-Hauptkasse aber besonders die seit Anfang des 18. Jahrhunderts zur Bestreitung der Militärbedürfnisse kontrahierten Schulden gehörten. Die letztere Kasse war in dieser Hinsicht die stärkste. Zur Extraordinarsteuer-Hauptkasse gehörte nur ein kleiner, fast lediglich auf den 1690—1699 bewilligten Milizzuschufs beschränkter Teil der Steuerschulden. Über jede dieser Kassen wurden von der Buchhalterei vier Bücher geführt, und zwar das Hauptbuch, in welchem die eingeliehenen Kapitalien unter Beifügung der Zins- und Rückzahlungstermine eingetragen wurden, das Protokoll, worin die Ausfertigung der Steuerscheine unter Signatur des Obersteuerdirektors bemerkt, das Manual, in dem eingetragen wurde, was von einem Markt zum andern an Kapitalien aufgenommen und zurückgezahlt worden war, und das Zinsbuch, welches für jedes Jahr aufs neue angefertigt wurde. Das Manual war das älteste dieser Bücher und war in früherer Zeit wahrscheinlich das einzige über die Steuerschulden geführte Buch. (Vergl. die Vorbemerkung im Rep. LVIII vol. III.) Aufser diesen lediglich auf das Steuerschuldenwesen bezüglichen Obliegenheiten hatte der Buchhalter sowohl über die beim Obersteuerkollegium befindlichen Hauptkassen, als auch über die Kreiskassen die Aufsicht zu führen, von denselben Wochen- und Monatsextrakte einzufordern und darüber sowie über die bei den Hauptkassen vorfallenden Einnahmen und Ausgaben Gegenregister zu halten. Vor Beginn der Leipziger Messen hatte er ein Verzeichnis der dringendsten Schuldposten zu fertigen und den Obersteuereinnehmern zu übergeben, nach Ablauf jeden Jahres aber alle Einnahmen und Ausgaben in ein Hauptbuch zu bringen und dieses ebenfalls dem Obersteuerkollegium zu überreichen. Alle Einnahmen und Ausgaben bei den Hauptkassen konnten nur gegen vom Buchhalter signierte Belege bewirkt werden. (Rep. LIX. D. 41.)

bestimmten Fonds verwalten sollten. Es wurden infolge dessen sieben Deputierte und sieben Stellvertreter aus der Ritterschaft und von den Städten Dresden, Leipzig, Wittenberg, Zwickau, Langensalza, Plauen und Neustadt an der Orla gewählt. Zur Abtragung der Steuerschulden wurden von den Ständen 1100000 Thaler jährlich aus den Steuereinkünften ausgesetzt und zugleich bestimmt, daſs keiner der Gläubiger eine Verminderung seines Kapitals erleiden solle. Um bei der Auszahlung Gleichheit zu halten, trat eine öffentliche Verloosung ein. Sämtliche Gläubiger hatten sich nach Schluſs des Landtages und längstens bis zum 30. Dezember 1763 bei der Steuerkreditkasse zu melden, ihre Steuer- und Tontinenscheine zu produzieren, und erhielten dagegen neue Schuldverschreibungen; die Anmeldefrist wurde später noch bis 31. Januar 1764 verlängert. Die ausgegebenen Schuldverschreibungen konnten von den Gläubigern ohne weiteres veräuſsert werden, da die Zahlung von Kapital und Zinsen, letztere nach Höhe von drei Prozent, lediglich an den Vorzeiger geleistet wurde[32]).

Noch vor dem 1. November 1763 begaben sich die sieben ritterschaftlichen Deputierten nebst den Vertretern der Städte nach Leipzig, um die Kasse dort in einem Lokale der Pleiſsenburg einzurichten[33]). Das Personal bestand aus einem Buchhalter, einem Kassierer, zwei Kalkulatoren und vier Kopisten. Die Anstellung und Verpflichtung dieser Beamten erfolgte durch die Deputierten[34]).

Laut des „Avertissements“ vom 23. Juni 1818 wurden nur vier Deputierte und vier Stellvertreter derselben (aus jedem Kreise einer), sowie die vier Kreisstädte Dresden, Leipzig, Zwickau und Plauen mit Besorgung der Steuerkreditkassen-Angelegenheiten beauftragt[35]).

Die Steuerkreditkasse bestand bis 31. Dezember 1834, von da an gingen ihre Geschäfte auf die Staatsschuldenkasse über[36]).

Die Instruktion von 1749 blieb zwar bis zum Jahre 1821 bestehen, doch hatte man schon 1815 eine Änderung in Aussicht genommen, welche den neuen Verhältnissen

[32]) Rep. LVIII. Lit. C. Nr. 434a/ Bl. 1 fg., 5 fg.
[33]) Ebenda Bl. 6 und 89.
[34]) Staatskalender 1769 S. 125.
[35]) Gesetz- und Verordnungsbl. 1818 S. 47.
[36]) Gesetz- und Verordnungsbl. 1834 S. 209.

zu entsprechen geeignet schien. Das Obersteuerkollegium war nämlich durch Reskript vom 22. Juni[37]) veranlaßt worden, deshalb Vorschläge zu machen, und gab in dem am 4. Juli erstatteten Bericht seine Meinung dahin zu erkennen, daß, da der Ertrag der ordinären Steuereinkünfte sich künftig noch nicht ganz um den dritten Teil des zeitherigen Einkommens vermindern würde, dagegen durch die Einverleibung der „Stiftischen Parzellen" und des verbleibenden Teils der Oberlausitz sowie durch die den Steuerbehörden übertragene Einnahme der Kavallerie-Verpflegungsgelder (welche früher unmittelbar an die Generalkriegskasse eingesendet worden waren) etc.[38]) ein derartiger Zuwachs von Arbeit entstehe, daß eine erhebliche Verminderung des Personals nicht stattfinden könne. Es wurde deshalb empfohlen, nur die dritte, anscheinend seit 1813 bestehende Obersteuersekretariats-Expedition einzuziehen und dieselbe nebst der Archivexpedition der ersten Sekretariatsexpedition einzuverleiben. Das Obersteuerarchiv bildete, wenigstens von 1705 an, vielleicht aber auch schon weit früher, eine besondere Expedition, deren Personal aus dem Archivar einem Adjunkten und einem Kopisten bestand[39]). Außerdem wurden bei den Rechnungsexpeditionen einige wenige Stellen eingezogen. Beim Kollegium selbst sollten in Zukunft nur ein Direktor, zwei königliche und zwei landschaftliche Einnehmer ernannt werden.

Diese Vorschläge wurden 1817 den Landständen vorgelegt und traten mit der unterm 9. März 1821 ausgefertigten neuen Instruktion ins Leben[40]).

Laut dieser Instruktion wurde die Zahl der Obersteuereinnehmer in der vorgeschlagenen Weise mit dem Hinzufügen festgesetzt, daß außer dem Direktor nach Befinden auch ein Vizedirektor ernannt werden könne, dessen Stelle aber stets mit einer der beiden königlichen Stellen verbunden sein und alle Obereinnehmer vom Stande der alterbländischen Ritterschaft sein sollten. Die Ernennung des Obersteuerdirektors, des Vizedirektors und der königlichen Obereinnehmer blieb dem König ohne Konkurrenz der Stände vorbehalten.

---

[37]) Gouvernements-Verordnungen etc. 1815. Loc. 36913. Nr. 113.
[38]) Weiße, K. S, Staatsrecht II, 214.
[39]) Rep. LIX. D. 61.
[40]) Rep. LII. Gen. 1277 a/ Bl. 122 fg., 134 fg., Gen. 1277 b/. Bl. 5, 96 fg.

Bei Besetzung der landschaftlichen Obereinnehmerstellen stand der Landschaft das Präsentationsrecht zu, welches jedesmal von einem der zu den Erblanden gehörigen Kreise und zwar in der Reihenfolge Meißner, Erzgebirgischer, Leipziger und Vogtländischer Kreis ausgeübt ward, indem für jede zu besetzende Stelle drei Personen vorgeschlagen wurden. Statt der bisher jährlich gehaltenen zwei ordentlichen und zwei außerordentlichen Sessionen fanden deren sechs statt, und zwar jedesmal am ersten Montage der Monate Januar, März, Mai, Juli, September und November, welche so lange zu dauern hatten, bis alle Geschäfte erledigt waren. Diese Sitzungen wurden in Dresden gehalten und die bisherigen Leipziger Meßreisen kamen nun vollständig in Wegfall. Nur bei dringlichen Sachen konnten in der Zwischenzeit außerordentliche Versammlungen einberufen werden.

Die dem Obersteuerkollegium zunächst untergeordneten Kreissteuereinnahmen bestanden aus einem Mitgliede der Ritterschaft des betreffenden Kreises, einem Deputierten des Stadtrates der Kreisstadt und dem Kreiskassierer oder Kreissteuereinnehmer.

Es war dies die letzte Instruktion, die für das Obersteuerkollegium ausgefertigt wurde, denn vom 1. Dezember 1831 an wurde dasselbe dem Finanzministerium unterstellt und vom 1. Januar 1834 ab gänzlich aufgehoben. Die Geschäfte gingen teils auf das Finanzministerium, teils auf die Kreissteuerräte über[41]). Die Tranksteuer wurde vom selben Zeitpunkte an abgeschafft und die Verwaltung der neu eingeführten indirekten Abgaben der ebenfalls am 1. Januar 1834 errichteten Zoll- und Steuerdirektion übertragen.

---

[41]) Gesetz- und Verordnungsbl. 1831 S. 332 und 1833 S. 127, 214 und 457.

X.

La société des antisobres.

Von

Paul Haake.

In dem Briefwechsel König Friedrich Wilhelms I. von Preußen mit dem Minister von Manteuffel, dem Leiter der sächsischen Politik nach dem Tode des Grafen von Flemming, findet sich das folgende merkwürdige Protokoll[1]):

Nous les sousignés Frédéric Guillaume, surnommé le Compatron, de Borck, surnommé l'Auditeur, Schwerin, surnommé l'argent-vif, Denhoff, surnommé Starosta Schmutzky, Linger, surnommé Hänsgen in der Granate, Klinkowstrome, surnommé le Gascon du Nord, Suhm, surnommé le Diaphane, Marwitz, surnommé l'altéré, Sydow, surnommé le Faschinen-Macher, et du Moulin, surnommé le Courier, faisons sçavoir au Seigneur de Dame, Gouverneur Phrigien, le Diable et l'aumônier que le Président Biberius, nous ayant assemblé en Committé, nous a amené dans une chambre éclairée de bougies en plein midi, où il nous a lu avec grande démonstration de joye l'attestat touchant la réconvalescence du Patron, jadis une des plus fermes colonnes de la très noble et ancienne société des antisobres. Cette nouvelle si désirée a mis toute la société dans une humeur joyeuse, et le Compatron ayant permis qu'on célébra cet acte par une aspersion vineuse, le Président a pris une flute convertie en stump-schwans pour raisons connues au Gouverneur Phrigien et l'ayant fait(e) remplir rasibus, l'a porté(e) à l'ami du coeur du Patron, surnommé le Compatron en s'écriant: A l'accomplissement des voeux contenus dans l'attestat et à la constante union et amitié entre le Patron et le Compatron! Le verre a été accepté, en y ajoutant des expressions, qui ne pourroient que charmer le Patron, si l'impatience de boire un coup donnoit le tems de pouvoir tout spécifier. Conclusion,

[1]) Königl. Sächsisches Hauptstaatsarchiv in Dresden Loc. 3058. Correspondance du Roi de Pologne et du Comte de Manteuffel avec le Roi de Prusse 1729.

comme dit Germania: Vive le Patron et le Compatron! Périssent ceux qui ne les aiment pas! Nous ne vous pouvons cependant pas céler qu'il nous est parvenu que lundi passé à une fête donnée à Moritzbourg le Patron s'y est conduit d'une sobriété exemplaire et quoique ce soit directement opposé aux statuts de la société, où il n'est pas permis à aucun membre de boire moins d'une bouteille de vin soit au diner soit au souper, nous voulons bien, vu l'état reconvalescent du Patron, luy pardonner cette transgression de nos loix et statuts, et pour luy marquer d'autant plus notre bienveillance et reconnaissance pour les services rendus et travaux essuyés dans le service de la société. Nous luy voulons donner par celle-cy une dispense formelle de ne pas être obligé pendant une année entière à l'exécution rigide de nos statuts. Après l'échéance de laquelle (une) députation par nous sera faite pour examiner in loco l'état, où le Patron se trouve, afin de l'obliger à se conformer dorénavant avec d'autant plus d'exactitude à l'observation de nos statuts, ou en luy donnant une Patente de Veteran, pour n'être pas inquiété par les provocations des dignes membres de la société. En foy de quoy et pour rendre ce document plus authentique, nous l'avons signé de nos propres mains et y avons opposé le sceau de nos armes. Fait à Berlin dans la maison du Président le 26. de novembre 1728.

L. S. Guillaume, surnommé Compatron.
L. S. A. B. Borcke alſs Auditeur.
L. S. Schwerin, surnommé l'argent-vif.
L. S. A. G. v. Dönhoff Starosta Schmoutzky.
L. S. Ch. v. Linger Hänſsgen in der Granate.
L. S. Otto Klinckowstrome, surnommé le Modeste du Nord.
L. S. N. F. v. Suhm, surnommé le Diaphane.
L. S. Bod. v. Marwitz, surnommé le Parfum.
L. S. R. v. Derschau, surnommé l'altéré.
L. S. Sydow, surnommé le Faschinen-Macher.
L. S. D. L. du Moulin, surnommé le Courier.
L. S. Fridericus Wilhelmus Biberius Cassubiensis

hoc attestor und ist Niemandt der gegen die Compagnie und von die Patrones was zu sagen hat, Sonst sollen Sie alle von unserer antisoberschen Gesellschaft dasjenige thun, was wir unsern Feinden gönnen. Vivat Patronus et Compatronus und Ich auch.

Es sind der preuſsische König Friedrich Wilhelm I. und seine Ratgeber, die hier in übermütiger Laune, vom Wein erhitzt, dem verbündeten Dresdner Hofe von Berlin aus ihren Gruſs entbieten. Der Patron ist August der Starke, der Compatron Friedrich Wilhelm I.; Biberius Cassubiensis Friedrich Wilhelm von Grumbkow, der Seigneur de Dame, Gouverneur Phrigien, le Diable et l'aumônier Ernst Christoph von Manteuffel, Germania der kaiserliche Gesandte Freiherr von Seckendorff. In Dresden, in den Karnevalsfreuden des Februars 1728, als Friedrich Wilhelm I. seinen neuen Alliierten in seiner Hauptstadt besuchte, hatte man die société des antisobres gegründet, mit Grumbkow als Präsidenten; die wackeren Zecher der

Tafelrunde Augusts des Starken und des Berliner Tabakskollegiums traten zusammen; Kampf gegen die Nüchternheit war die Parole. Man wollte sich berauschen am Wein und an dem Gedanken der Interessengemeinschaft; wer nüchtern blieb, handelte gegen die Statuten. Es ist, als ob junge Heifssporne die Welt auf den Kopf zu stellen, das Unnatürliche natürlich, das Ungewohnte gewohnt zu machen suchten, und doch waren es ergraute Fürsten, Staatsmänner und Generale, die hier — Komödie spielten. Sie alle kannten das Leben und die Gegensätze ihrer Zeit. Sie brauchten den Rausch, um zu vergessen. Sie wollten sich täuschen, sich selbst und ihre Zechgenossen, ihnen vorspiegeln, was sich bei nüchterner Betrachtung als Phantom erweisen mufste: ein unauflösbares Bündnis beider Staaten. Man verstellte sich gegenseitig, man heuchelte Freundschaft. Im Grunde hafste man sich und mufste sich hassen. Die Beziehungen Sachsens und Preufsens nach der Beendigung des Zollkrieges durch den Vertrag vom 2. Dezember 1727 und nach Abschlufs der Defensivallianz vom 10. Januar 1728 sind nur eine Reihe Versuche, die innere Unwahrheit der letzteren künstlich zu verdecken.

Ein lebhafter Briefwechsel knüpft an diese Verträge an. Es scheint, als ob beide Herrscher in alle Ewigkeit fest mit einander verbunden seien, stets Hand in Hand gehen würden, sowie sie Silvestre auf dem bekannten Bilde gemalt hat, das in doppelter Ausführung in Berlin wie in Dresden eine stille Mahnung zur Einigkeit in allen grofsen politischen Fragen darstellte. Man überschüttete sich gegenseitig mit Beweisen der Freundschaft und überbot sich bei den Besuchen in Ehrungen und Vergnügungen, Gesandte gingen zwischen beiden Höfen hin und her. Die sächsischen Virtuosen Weifs und Quanz nahmen für längere Zeit Aufenthalt in Berlin, um die Prinzessin Wilhelmine und Kronprinz Friedrich im Lauten- und Flötenspiel zu unterrichten. Man schrieb sich Briefe, die Könige und die leitenden Minister unter einander, Friedrich Wilhelm an Manteuffel, August der Starke an Grumbkow und umgekehrt[2]). Man schlug einen ungemein vertrau-

[2]) Briefwechsel König Augusts II. von Polen IV 10 h 45, 122, 123 und 124. — Correspondance du Roi de Pologne et du Comte de Manteuffel avec le Roi de Prusse 1729 Loc. 3058. — Negociation des preufsischen Generalleutnants v. Grumbkow zu Dresden 1729 Loc. 2969.

lichen Ton an, wie er sich in solcher Korrespondenz selten findet. König August erlaubte sich sogar eine Einmischung in die Familienangelegenheiten des Compatron; er riet ihm, den Kronprinzen auf Reisen zu schicken, um dem häuslichen Zwist ein Ende zu machen[3]). Man teilte sich die kleinen Freuden und Leiden des Tages mit. Friedrich Wilhelm erzählte Manteuffel, wie bei der Heimkehr von der Jagd sein Wagen in zwei Stücke gebrochen sei. „La première fut emportée comme un éclair par les chevaux et quoique le fond restât en arrière, la violente secousse une terressa d'une manière que j'étois forcé de tomber sur la tête, dont il me prit un vertige terrible, qui dura un quart d'heure. Mais j'en suis échappé heureusement sans avoir aucun mal"[4]). König August und Manteuffel ergötzten den Berliner Hof durch eine drastische Schilderung des Abschiedsbesuches von Grumbkow, dem Präsidenten der société des antisobres; er hatte dem Wein etwas zu viel zugesprochen, als dann das Gespräch auf die neuen sächsischen Uniformen gekommen war und der König eine zur Ansicht hatte bringen lassen, diese angezogen und angeblich erst bei der Ankunft in Berlin bemerkt, daſs er ein falsches Kleid trug[5]). Man machte sich gegenseitig Präsente: Friedrich Wilhelm schickte August dem Starken einen Bernsteinschrank[6]), einen Auerochsen und zwei groſse Bären[7]), dieser revanchierte sich durch Wein, den er zur Vorsicht nicht an Grumbkow, sondern direkt an den König adressierte; er fürchtete,

---

[3]) August II. an Friedrich Wilhelm I., Drèsde ce 4. mars 1730. IV 10 h 124.

[4]) Friedrich Wilhelm I. an Manteuffel, Wusterhausen ce 14. de sept. 1728 Loc. 3528. Von König August liegt eine Liste der Hirsche, die sich 1728 in den königlichen Wäldern befanden, bei der Korrespondenz, von Friedrich Wilhelm eine „Specification derer Sauen, so S. Kgl. Maj. todt gemacht". Es waren 3582 Sauen, darunter 447 „hauende Schweine".

[5]) Manteuffel an Friedrich Wilhelm I., Drèsde ce 23. janvier 1729 Loc. 3058. August der Starke an Friedrich Wilhelm, Konzept s. d. Loc. 2969. König August zeichnete selbst die Erlebnisse Grumbkows in Dresden auf, und ermahnte Manteuffel, der den Bericht ausarbeiten muſste, nichts zu vergessen: le pot de chambre dont on (n')a pas pu trouver le fond, la chambre humectée et d'autres particularités.

[6]) Friedrich Wilhelm I. an Manteuffel, Wusterhausen le 8. de sept. 1728. Loc. 3058.

[7]) Friedrich Wilhelm I. an Manteuffel, Berlin ce 12. de juillet 1729 Loc. 3058.

Grumbkow könnte von seiner Stellung als Präsident der société einen unberechtigten Gebrauch machen[8]). Auch auf militärisches Gebiet erstreckte sich der gegenseitige Austausch: König August scheint ein Regiment Grenadiere nach Berlin[9]), Friedrich Wilhelm dafür 250 Pferde nach Dresden gesandt zu haben[10]). Jener bat sich den Plan der Magdeburger Festungswerke aus[11]) und schickte selbst eine Ansicht der neuen Elbbrücke, die noch heute seinen Namen trägt[12]). Er teilte ihm eine Vorschrift für den Standartenträger mit, die er eigenhändig entworfen[13]). Er machte ihm zwei Kanonen zum Ge-

---

[8]) Manteuffel an Friedrich Wilhelm I., Varsovie ce 1. juin 1729 Loc. 3058: „J'ai lu ce matin la lettre de M. le Président au Patron, qui ayant fait appeler dans l'instant même un écrivain de la cave, lui ordonna de faire emballer incessament 10 bouteilles, qui Lui restaient d'un vin de 55 ans, qu'il avait reçu de l'évêque de Cracovie et 40 d'une autre sorte moins vieille à la vérité, mais fort bonne, qui lui ont été présenté(es) ces jours passés par le regimentaire général Poniatowski. S. Mté m'enjoignit en même tems d'envoyer cette petite provision par une Extra Post et de l'adresser directement à V. Mté de peur que si on l'adressoit au président Biberius, celui-ci ne s'avisât sous prétexte de droits prétendus de sa présidence d'en goûter avant Elle". Am 26. September 1729 schreibt Manteuffel an Friedrich Wilhelm I.: „Le Roi, m. M., venant de m'envoyer par un exprès deux bouteilles du vin de 87 ans pour remplacer celle que le président Biberius a malheureusement cassée entre Berlin et Stettin."

[9]) Manteuffel an Friedrich Wilhelm I., Varsovie 8. juin 1729 Loc. 3058: Auf Befehl seines Königs teile er ihm mit, „qu'il espère que le dit Régiment sera tout complet et en état de marcher en moins de deux mois. Il est seur qu'il sera composé de fort beaux hommes, moins grands à la vérité que ceux de V. Mté, mais qui ne laisseront pas que d'avoir leur mérite."

[10]) Friedrich Wilhelm I. an August II., Makenow 17. nov. 1729. IV 10 h 122.

[11]) Friedrich Wilhelm I. an August II., Potsdam 13. dec. 1729. IV 10 h 122.

[12]) Friedrich Wilhelm I. an August II., Berlin 31. dec. 1729. IV 10 h 122.

[13]) August II. an Friedrich Wilhelm I., Drèsde ce 18 mars 1729 IV 19 h 124. Es ist offenbar folgende im Konzept unter den eigenhändigen Brouillons des Königs befindliche Ordre (Loc. 3057): „Diegenigen, soh die standaren fieren, seind fleifsig zu exerciren, dahmit sie 1. wohl sallutiren und 2. ihre standar bey der chargirung in den linken armen firen und den Rimen iber die linke chulter nehmen. Das erste geschiet, wan sie den Rimen, soh an der Standare, lang oder wenigsten in der mitent fassen, so senket sich die standar von sich selbsten in die balanse und erhebet sich desgleigen, ohne das der sie fieret sich biken darf und gerade sizen bleibet und er mit der Regten hant sein pfert fireren; in schargiren helt er die Standar

schenk[14]) und sandte Modelle der neuen Flinten und Säbel nach Berlin, die er 1729 einführte[15]); die technischen Mängel, die Friedrich Wilhelm I. rügte, beseitigte er. Als ein Oberst Seebach — „un pauvre diable qui a espéré de faire sa fortune", nennt ihn August der Starke — ein Mittel entdeckt zu haben glaubte, um Infanterie vor Reiterattacken zu schützen, und daraufhin eine Verminderung der Kavallerie befürwortete, erörterte man gemeinsam den Wert der Erfindung; einen Aufsatz, in dem sie als Chimäre bezeichnet ist, schickte der König nach Berlin[16]). Man hatte keine Geheimnisse oder behauptete wenigstens sie nicht zu haben. Manteuffel setzte Friedrich Wilhelm in Kenntnis von dem Drängen der sächsischen Ernestiner zur Erneuerung der alten Erbansprüche auf Jülich und von dem Entschlusse des Königs, die Entscheidung des Reichshofsrats anzurufen[17]). Friedrich Wilhelm teilte dem Patron den russisch-preußischen Ver-

---

selbe an die linke chulter oder armen, wohdurg er die standar feste helt und kan mit der linken hant sein pfert fieren und mit der Regten seinen degen braugen."

[14]) August II. an Friedrich Wilhelm I., undatiert. IV 10 h 124.

[15]) August II. an Friedrich Wilhelm I., Drèsde ce 18. mars 1729, IV 10 h 124.

[16]) August II. an Friedrich Wilhelm I., Varsovie 22. juin 1729, IV 10 h 124. Auf dieses Seebachsche Projekt beziehen sich offenbar eine Reihe Briefentwürfe, die sich unter den eigenhändigen Brouillons Augusts II. befinden (Loc. 3057). In einem heißt es: „Comment peut-on entrer en marché sans avoir vu la marchandise, nach dem teischen sprigwort ‚die kaze in den sack gehandelt'? L'auteur croit la chose bonne, un autre la trouvera pas telle." In einem andern: „Pour ce qui est de se garantir contre la cavallerie, il est connu de vieux temps et du nôtre qu'il y a plusieurs choses qu'on y oppose comme les piques, chevaux de Frise, schweinsfedern, plantes en losanges, des fossés avec des pieux couverts de paille, des fossés tirées devant les lignes, des retranchements, fusangeln, des blendes, des mantelets portatifs, des chariots armés, des feux comblés. Ce n'est donc pas tout cela. Il me reste un doute sur lequel l'auteur s'expliquera avant qu'on convient. Qui est 1. si sur le système de l'auteur on se fournit pas d'un grand nombre de cavallerie, se reposant sur cette invention. Vous êtes attaqués d'une cavallerie supérieure; l'ennemi fait plus de front que vous; par là il vous tombe en flanc et en dos; votre infanterie est attaquée par celle de l'ennemi, est-ce que votre invention vous garantit le flanc et le dos? Ne voulant pas parler que celui, qui est plus fort en cavallerie, est maître de la campagne sans avoir besoin de combattre. 2. Est-ce que je me peux servir en toute saison de cette invention? 3. en tout terrain? 4. et le transporter facilement avec moi?"

[17]) Manteuffel an Friedrich Wilhelm I., Drèsde ce 17. sept. 1728 Loc. 3058.

trag mit, der im Oktober 1729 geschlossen wurde[18]). Graf Rutowski, ein natürlicher Sohn Augusts des Starken, trat in die preußische Armee ein, um den Dienst kennen zu lernen und dann bei den Sachsen einzuführen[19]). Man rechnete auf eine Waffenbrüderschaft und suchte beide Heere auf die gleiche Höhe der Ausbildung und Bewaffnung zu bringen.

Im Sommer 1729 schien es, als ob diese Erwartung bestätigt werden sollte. Am 18. Juli dieses Jahres schrieb Friedrich Wilhelm I. aus Berlin an Manteuffel:

Pendant mon séjour de Magdebourg il m'est arrivé une dispute avec les Hannovériens à cause d'une prairie appellée la petite Clamay, qui m'appartient en propre et dont ils ont trouvé à propos d'enlever et de s'approprier les foins sous un convoy de cavallerie. Ces Messieurs se sont avisé de plus sous prétexte de la rupture prétendue du cartel de faire arrêter tous ceux de mes soldats, qu'on a pu trouver dans ce pays-là. Sa Majesté le Roy de la Grande-Bretagne ne m'ayant pas notifié son arrivée en Allemagne, je n'ai pas pu lui écrire directement. Mais j'ai fait écrire à son conseil privé pour demander une satisfaction convenable sur ces griefs. Le général Comte de Seckendorff étant revenu ici il y a quatre ou cinq jours, je lui ai fait un détail de toute l'affaire et il m'a promis d'en informer Sa Majesté Impériale. Mais je ne sçaurais surtout m'empêcher de faire sçavoir cette querelle à mon cher ami et fidèle allié, le Roy de Pologne, dont je souhaite fort de sçavoir les sentiments sur ce cas, qui me porte d'en tirer raison.

Manteuffels Antwort ist vom 26. Juli; tags zuvor hatte er Friedrich Wilhelms Schreiben erhalten und sofort mit seinem Herrn über den Zwischenfall gesprochen. August der Starke erklärte die Entrüstung über diese Beleidigung für begreiflich, aber er warnte vor Unbesonnenheit und vorschnellen Entschlüssen. „S. M.té est persuadé", schreibt Manteuffel, „que V. M.té suivant sa prudence ordinaire ne précipitera rien et qu'elle ne se portera à aucune extrémité, avant que d'avoir pris toutes les mesures nécessaires et surtout avant que d'avoir tenté, mais avec dignité des voyes amiables pour faire reparer les torts, dont elle a raison de se plaindre." Suhm, der sächsische Gesandte in Berlin, werde seine

[18]) Ranke, Zwölf Bücher preußischer Geschichte III, 191. Siehe die Briefe Friedrich Wilhelms I. an Manteuffel, Potsdam ce 30. de juillet 1729 und Berlin ce 15. d'août 1729, und Manteuffels Antwort, Grodno ce 27. d'août 1729 Loc. 3058.

[19]) J. G. Droysen, Geschichte der preußischen Politik IV, 3, 15. Am 19. März 1729 bat August II. den preußischen König um die Entlassung Rutowskis. IV 10 h 124.

Dienste anbieten, um Preußen diejenige Genugthuung zu verschaffen, auf die es ein Recht habe. Falls die Hannoveraner Friedrich Wilhelm in seinen Landen angriffen und er Hilfe brauche, würde der König seinen Verpflichtungen nachkommen; Graf Wackerbart, der General en chef der in Sachsen stehenden Truppen, sei beauftragt, 12000 Mann mobil zu machen[20]).

Der letztere Befehl war am 23. Juli von Warschau aus wirklich ergangen[21]), aber nicht aus Fürsorge für den preußischen Alliierten, sondern zur eigenen Sicherheit. Manteuffel hat die Ordre mit einem eigenhändigen Brief an Wackerbart begleitet. In dessen Postskript heißt es: „Il faut que j'y ajoute confidemment et V. E. peut en assurer Mgr. le Pr. R., que l'intention de S. M. n'est nullement de prendre réellement les armes pour épouser la présente querelle du Roi de Prusse, mais elle voudroit en faire le semblant et empêcher par cette démonstration les Hessois de sortir de leur pays. Sapienti satis." Am 29. August wurde Oberstleutnant von Ponickau nach Kassel gesandt, um von einer Unterstützung der Hannoveraner abzuraten[22]). Da Suhm in Berlin durch seine Vertraulichkeit mit dem englischen Gesandten Anstoß erregte[23]), so schickte König August Manteuffel selbst dorthin. „S'ils sont en termes d'accommodement, ce qui seroit le plus sûr et le plus souhaitable, il tâchera d'être chargé de le moyenner de ma part" — so lautete seine Instruktion[24]).

Manteuffel erkrankte auf der Reise von Grodno nach Warschau, mußte fünf Tage in Breslau verweilen und kam erst in Berlin an, als das Feuer gelöscht war[25]). Der kaiserliche Gesandte, Freiherr von Seckendorff, hatte

---

[20]) Friedrich Wilhelms Brief und Manteuffels Antwort siehe Loc. 3058.

[21]) Loc. 3245 Correspondance du Comte de Wackerbart avec le Roy 1729.

[22]) Die Instruktion ist datiert Grodno 29. d'août 1729 Loc. 3352.

[23]) Am 15. August 1729 fragte Friedrich Wilhelm bei Manteuffel an, wie er dem Patron den preußisch-russischen Vertrag übersenden könne, ohne daß Unbefugte Kenntnis erhielten, „étant convaincu que le Sieur de Suhm ne pourroit guère s'empêcher d'en faire un fidèle rapport au du Bourgé." Loc. 3058.

[24]) Grodno 4. sept. 1729 Loc. 2969. Envoi du Comte de Manteuffel à Berlin 1729.

[25]) Manteuffel an Wackerbart-Salmour, Drèsde ce 21. d'octobre 1729 Loc. 3331. Lettres du Comte de Wackerbart au Comte de Manteuffel 1728—1730.

den Frieden wiederhergestellt. Am 6. September kam Friedrich Wilhelm mit seinem Schwager Georg II. überein, den Streit einem Schiedsgericht zu übergeben; Wolfenbüttel und Gotha übernahmen die Vermittelung.

Der preußische König hatte eingesehen, daß er auf Hilfe kaum zu rechnen haben werde. Es lag nicht im Interesse der Wiener Hofburg, hier einen Brand entstehen zu lassen, der bei dem überall aufgespeicherten Zündstoff sich leicht über ganz Europa verbreiten konnte[26]). Sie fürchtete eine Unterstützung Hannovers durch seine Aliierten, einen Angriff der Spanier von Westen, der Türken von Osten. Denn daß diese ruhig zuschauen würden, wenn der Kaiser einen Teil seiner Truppen zu den Preußen stoßen lassen mußte, war nicht anzunehmen; in Konstantinopel schürte Rakoczy, in Madrid Elisabeth Farnese, die Gemahlin Philipps V., zum Kriege. Friedrich Wilhelm war isoliert; er gab nach. Wenn aber die Feinde des Kaisers hofften, Preußen nun auf ihre Seite zu ziehen, so täuschten sie sich, und nicht minder August der Starke in der Erwartung, den Compatron für eine Politik der Neutralität in dem Streit der europäischen Mächte gewinnen zu können.

Denn das war jetzt der Plan des sächsischen Herrschers, einen deutschen Fürstenbund zu schaffen, stark genug, den Fremden die Lust zu einem Angriff auf das Reich zu nehmen und den Kampf, der um die italienischen Besitzungen Habsburgs über kurz oder lang entbrennen mußte, auf seinen lokalen Herd zu beschränken. Am 9. November 1729 hatten Frankreich, England, Holland und Spanien den Vertrag von Sevilla unterzeichnet, worin die drei ersteren dem Infanten Don Carlos die Nachfolge in Parma, Piacenza und Toscana von neuem garantierten und den Kaiser nötigenfalls mit Waffengewalt zu zwingen versprachen, spanische Garnisonen in die italienischen Festungen aufzunehmen. Der Krieg schien unvermeidlich; auch die deutschen Fürsten mußten mit ihm rechnen.

Schon im September 1729, früher als er ursprünglich beabsichtigt, kehrte August der Starke aus Polen nach Sachsen zurück. In einem eigenhändigen Postskript hatte Friedrich Wilhelm an Manteuffel geschrieben: „Vous pouves

---

[26]) Wackerbart-Salmour an König August, Vienne ce 27. d'août 1729 Loc. 2902. Des Geheimen Raths Grafen von Wackerbart-Salmour Negotiation an den Kayserl. Hof Aº 1729 Vol. IV.

fere ma cour au cher Patron et luy dire que le 17. sep(tembre) je campere auprès de Magde(bourg) ave(c) 42 batt. 66 esqua. et que le 19. je marchere vers l'ennemy. Adieu. Deus Providebet“ [27]). August der Starke eilte zu seiner Armee; er besichtigte jedes Regiment in seinen Standquartieren; nach einer bei den Akten liegenden Tabelle dauerten die Revuen bis zum 2. November [28]). Aber er begnügte sich damit nicht. „La paix et l'inaction, dans lesquelles les troupes se trouvent“, so heifst es in einem seiner eigenhändigen Aufsätze aus dieser Zeit [29]), „est très nuisible aux troupes. L'État qui en tient, quoiqu'il les exerce en détail et par régiment, ne considère pas que cela ne suffit pas. Les généraux demeurent oisifs, les vieux meurent, qui ont l'expérience et savent comment se servir des troupes. Les nouveaux avancent sans avoir d'expérience ou d'occasion à l'apprendre, n'ayant vu que le maniment des armes et en détail un ou deux régiments faire l'exercice, que chaque major doit savoir faire. Il est donc très nécessaire qu'un État, qui tient des troupes, fasse des campements, où les généraux à leur tête fassent marcher, des mouvements et manoeuvrer l'armée comme le colonel son régiment. Par là il s'imprime et aux soldats en temps de paix, ce qui se fait à la guerre et comment s'en servir, quand on a la guerre et que l'occasion s'en présente. Ces raisons m'ont porté d'assembler l'armée après un repos de 12 années, et qui serait bon de suivre tous les 3 ans en différente manière pour tenir les troupes en haleine.“ Das Militär, sagt er anderer Stelle, ist wie eine Schule. Dort lernt man das Alphabet, hier die Waffen kennen, dort buchstabieren, hier exerzieren; les mots sont la formation des corps et cela joint ensemble l'usage qu'on doit faire de ces corps comme des paroles qu'on se sert [30]).

Es ist die Vorgeschichte der grofsen im Juni 1730 bei Mühlberg abgehaltenen Manöver, für die August der

---

[27]) Friedrich Wilhelm I. an Manteuffel, Berlin ce 22. d'août 1729 P. S. Loc. 3058.

[28]) Manteuffel sandte sie an Wackerbart-Salmour nach Wien. Loc. 3331 Lettres du Comte de Wackerbart au Comte de Manteuffel 1728—1730.

[29]) Loc. 3057. Eigenhändige Brouillons König Augusts II. von Polen.

[30]) Eigenhändige Brouillons König Augusts II. von Polen. Loc. 3057.

Starke auch im Einzelnen das Programm aufgestellt hat. Das „Lustlager bei Zeithain", wie dieses Kampement gewöhnlich genannt wird, diente im Grunde nicht dem Vergnügen, sondern ernster Arbeit. Es sollte Gelegenheit bieten zu kriegsgemäfsen Übungen und den fremden Zuschauern Achtung vor der Tüchtigkeit des sächsischen Heeres einflöfsen. König August sprach die Erwartung aus, dafs die Generale „alles wohl executiren und gedenken, das von fiellen lendern zuschauer sich finden, denen wier nichtz zeigen miefsen, soh sie gelegenheitz gibet aufszusezen"[31]). Fünfzig Fürsten waren Augenzeugen der Schauspiele, die vom 30. Mai bis zum 29. Juni währten, unter ihnen Friedrich Wilhelm I. und der preufsische Kronprinz.

Das Verhältnis des Patron und des Compatron war äufserlich dasselbe geblieben, ja vielleicht noch inniger geworden. Friedrich Wilhelm hatte den König, als er von Polen nach Sachsen zurückkehrte, in Lübben überrascht; zur Hochzeit der jungen Gräfin Cosel, einer natürlichen Tochter Augusts des Starken, kam er am 18. Februar 1730 nach Dresden[32]); bei einem Sohn, der ihm am 23. Mai dieses Jahres geboren wurde, stand der Patron Gevatter[33]). König August war gegen ihn um so zuvorkommender, je schärfer sich sein Gegensatz zum Kaiser zuspitzte. Seit Jahren hatte er vergebens ein engeres Bündnis beantragt: man wollte in Wien keine grofsen Zugeständnisse machen, in Dresden nicht blindlings Gefolgschaft leisten, zum mindesten durch ein Stück Schlesiens entschädigt werden[34]). Jetzt nach dem

---

[31]) Eigenhändige Brouillons König Augusts II. von Polen. Loc. 3057.

[32]) Manteuffel schildert diesen Besuch ausführlich in einem Briefe an den Grafen Wackerbart-Salmour, Drèsde ce 20. févr. 1730. Loc. 3331. Lettres du Comte de Wackerbart au Comte de Manteuffel 1728—1730.

[33]) Prinz Ferdinand von Preufsen wurde am 24. Mai 1730 getauft: Friedrich Wilhelm I. an August II., Berlin ce 24. de may 1730 IV 10 h 123.

[34]) In einem Briefe aus Dresden vom 8. Juli 1728 an Wackerbart-Salmour spricht Manteuffel von der „cession d'un district de la Silésie depuis nos frontières de la Lusace le long de celles de Crossen jusqu'à celles de Pologne de la largeur d'une ou de 2 lieues seulement en échange de quoi (supposé qu'on n'en puisse convenir autrement) nous pourrions faire revoir à l'Empr les 13 villes de la starostie Zips, ancien domaine de la maison d'Autriche sur les frontières d'Hongrie." Loc. 3331. — Wenige Wochen vorher hatte

Abschluſs des Vertrages von Sevilla wechselten die Rollen: Freiherr von Seckendorff suchte den König auf jede Weise zu binden. Er forderte 12000 Mann Hilfstruppen; eine Freundschaftsversicherung Augusts bauschte er in einem Bericht nach Wien zu einem positiven Versprechen auf. Als dann der König die Vorschläge des Kaisers zurückwies, machte ihm Seckendorff Vorwürfe und beschuldigte die sächsischen Minister, daſs sie ihn hinderten, sein Wort zu halten; den Grafen von Hoym nannte er geradezu einen Franzosen und einen Schelm. Hoym und sein Herrscher verlangten Satisfaktion; Seckendorff erhielt Befehl, sich zu entschuldigen; zu diesem Zweck kam er nach Mühlberg. Aber seine Entschuldigung klang mehr wie ein Spott und verletzte von neuem; es blieb nichts übrig als die Verhandlungen ein für allemal mit ihm abzubrechen; der Versuch, sie in Wien durch den Grafen Lagnasco fortzusetzen, scheiterte an der Weigerung des Kaisers, den Vertreter des Königs zu empfangen, so lange dem seinen der sächsische Hof verboten sei[35]). Man wuſste in Wien, daſs man auf Brandenburgs Hilfe rechnen könne, und hoffte auch England von der Seite der Sevillianer auf die eigene herüberzuziehen. Je näher der Kaiser diesem Ziele kam — am 16. März 1731 wurde der Vertrag zwischen ihm und England unterzeichnet —, um so sicherer trat er auf.

Jetzt drohte die Gefahr der Isolierung August dem Starken; ihr muſste er zu entgehen suchen. „Un État doit toujours songer d'être armé pour sa défense" — so schrieb er im März 1731 — „et pour se faire respecter de ses voisins, se faire rechercher et à se trouver en état de secourir ses amis et alliés, desquels derniers il faut bien choisir et demeurer ferme avec (eux). Sans

---

Prinz Eugen zu Wackerbart geäuſsert: „que l'on serait bien aisé d'écouter et d'accepter des propositions raisonnables, mais non pas de la nature de celles, qui avaient été mises sur le tapis en 1726." Wackerbart an König August, Vienne le 12. may 1728. Loc. 2902. Die vom Generalfeldmarschall Grafen von Flemming bey seinem letzten Aufenthalt zu Wien 1728 über eine nähere Zusammensetzung beyder Höfe mit dem Kayserl. gepflogene und nach deſsen Absterben durch den Grafen von Wackerbart-Salmour fortgesetzte Handlung und Unterredungen betr. Aº 1728. Vol. I.

[35]) Relation du différent entre l'Empereur et le Roy de Pologne. Loc. 2903. Die Differentien mit dem Kayserlichen Hofe und Abschickung des Cabinet Ministri Grafens von Lagnasc an denselben betr. 1730. Vol. I.

des alliés un État, tel formidable qu'il soit, ne peut pas subsister, mais étant bien armé il en trouvera toujours“[36]). Seine bewaffnete Macht hatte er der Welt im Sommer gezeigt; jetzt im Winter wurde es Zeit zu ernten, was er gesät hatte.

Im Dezember 1730 schickte er eine Denkschrift nach Berlin, ein Projekt zur Gründung einer dritten Partei im Reich, gleich unabhängig dem Kaiser wie den fremden Mächten gegenüber. Es ist von König August selbst entworfen; die endgiltige Fassung, die Droysen abgedruckt hat[37]), stammt wohl von Brühl. Die deutschen Fürsten — das ist der leitende Gedanke — müssen zusammentreten, um das Reich gegen eine Invasion zu schützen. Der Kaiser denkt nicht an das Wohl des Ganzen, sondern nur an sein Sonderinteresse; er verwendet die Deutschen zur Verteidigung seiner italienischen Besitzungen. Was geht uns Italien an? „L'Empereur ne doit-il pas soutenir la nation germanique? Où sont les forces? Ailleurs. Allons au solide! Il faut un commencement. Le peloton de neige s'augmentera en se roulant et sans qu'on s'en appercevra. La maxime de Vienne est de tenir bas les princes et selon le proverbe: Divide et impera!“

Die Gedanken Friedrich Wilhelms über das Projekt Augusts des Starken sind bekannt. „Wollen wir den Kaiser bei Seite setzen, gut; wer soll aber das Haupt sein? wollen sie mir zu machen? gut. Aber das wird Saxen, Hannover, Bayern nicht. Ergo wer soll das Haupt sein? Saxen? Da aber lasse mir lieber mein Land brennen. Soll's Hannover sein? da aber lasse mir lieber Glied vor Glied abhauen als einen englischen Cheff zu haben. Also ist das lauter englischer Schab-Hoimbscher Wind und pauvreté“[38]). Die Antwort, die am 6. Januar 1731 nach Dresden abging, war in der Form verbindlich, in der Sache entschieden ablehnend. August der Starke stand allein. Ihm blieb nur ein Ausweg: der Anschluſs an Frankreich. Die Freundschaft mit Preuſsen bestand

---

[36]) Loc. 3057. Eigenhändige Brouillons König Augusts II. von Polen.

[37]) Geschichte der preuſsischen Politik IV, 4, 402 und 403. Den Entwurf s. im Loc. 3057. Eigenhändige Brouillons König Augusts II. von Polen.

[38]) Droysen a. a. O. 404.

äufserlich fort, innerlich war sie gelöst. Sachsen spielte jetzt doppeltes Spiel.

August der Starke ist als Intrigant oft schwer getadelt worden. Ich glaube mit ebensowenig Recht, wie der Grofse Kurfürst wegen seines Anschlusses an Ludwig XIV. nach dem Frieden von St. Germain. So lagen nun einmal die Verhältnisse im Reich. Der Fortschritt beruhte auf der Ausbildung einzelner starker Territorien, Baierns, Preufsens, Sachsens, Hannovers. Österreich konnte sich dieser Entwickelung selbst nicht entziehen: es dehnte sich aus nach Osten wie nach Süden; aber es suchte die aufstrebenden Rivalen niederzuhalten, es vertrat ihnen gegenüber die Politik der Reaktion. Ihr Motto war: Divide et impera! Und es hatte Erfolg, da die Fürsten, eifersüchtig, niemandem unter sich einen Vorsprung gönnten. Die Entscheidung konnte erst von demjenigen herbeigeführt werden, der stark genug war, die Reaktion und die Neider zu bezwingen. Das aber war nur möglich durch den Anschlufs an fremde Mächte, vor allem an Frankreich. August der Starke hat es geplant, Friedrich der Grofse es ausgeführt.

Die Société des antisobres und was damit zusammenhängt, ist ein Versuch, auf anderem Wege zum Ziele zu gelangen. Er mufste scheitern, weil die Gegensätze ebenso stark waren wie die gemeinsamen Interessen. Er ist das Satyrspiel vor dem Drama; die Tragödie vollzog sich im zweiten schlesischen und im siebenjährigen Kriege.

XI.

Kleinere Mitteilungen.

1. Ein Pegauer Stadtbuch.

Von Hubert Ermisch.

Als ich in meinem Aufsatz über die sächsischen Stadtbücher des Mittelalters angab[1]), es habe sich kein eigentliches Stadtbuch der Stadt Pegau erhalten, war mir entgangen, daſs der Rat dieser Stadt bereits im Jahre 1873 ein Stadtbuch dem Hauptstaatsarchiv in Dresden zur Aufbewahrung übergeben hatte[2]). Darin wird auch eines älteren Stadtbuches gedacht[3]), das aber nicht mehr vorhanden zu sein scheint.

Der mir vorliegende Folioband, in gelbes weiches Pergament gebunden, besteht aus 152 wohl im 16. Jahrhundert numerierten und mehreren leeren Blättern Papier und trägt fol. 3 die Aufschrift:

Nach Cristi unnſsers hernn geburtt tawſsenndt vierhunndertt darnach im achczigistenn iare sint dieſse hiernach geschriebenn sachenn geschichte unnd ordenungenn beredt, beteidinget unnd gescheenn bey dem burgermeister Vito Franckensteynn, Jacob Kuder, Blesing Bötcher, Hennrich Wolſsendorff, Hanns Bründorff, Jurge Ztschwurta und Pawl Beſsewinckell, die danne deſsmals im anhebenn diſs stadtbuchs burgermeister unnd geswornne rathmanne gewest sintt.

Das Buch blieb in Gebrauch von 1480—1520. Seinen Hauptinhalt bilden die gewöhnlichen vor dem sitzenden Rate[4]) vorgenommenen Verlautbarungen über Schulden und geleistete Zahlungen, Verzichte, Vergleiche in Erb-

[1]) In dieser Zeitschr. X, 200.
[2]) Loc. 9898 Stadt- und Ratsbuch von Pegau von 1480 an.
[3]) Fol. 16: nach lautt unnd innhalt des alden stadtbuchs.
[4]) Auch wohl „in einem vollen sitzenden rat, do alle drey rete und hewbtlewte bey einander gewest sint“ fol. 15 u. ö.

schafts- und anderen Sachen, Bürgschaften, Urfrieden u. dergl. m. Mit dem Gerichte, das dem Kloster zustand, hatte der Rat bis 1502 nichts zu thun, aufser dafs sich die Schöffen des Klosters in Zweifelsfällen beim Rate Rechtsbelehrung holten[5]). Erst 1502 gelang es dem Herzog Georg, die langjährigen Streitigkeiten zwischen dem Kloster und der Stadt durch einen Vergleich zu beenden, nach welchem das Kloster gegen Entschädigung auf seine erbherrlichen Rechte und auf die Gerichtsbarkeit verzichtete. Eine Abschrift dieses Vertrages vom 10. Juni 1502 ist nebst Vermerken über die Lossagung der Stadt von der dem Kloster geleisteten Huldigung vom 19. Juli 1503 und über die Überweisung der Gerichte an den Rat vom 16. Oktober 1503 auf den Vorsatzblättern unseres Buches eingetragen.

Eine gewisse Strafgewalt hatte der Rat freilich schon früher; sie war die Folge seiner polizeilichen Befugnisse. Von ihr zeugt eine ziemlich am Schlusse des Bandes (fol. 150 ff.) eingeheftete Lage mit der Überschrift: *Daß lotterregister et excessuum anno domini etc. LXXXVIII inceptum*, die 15 Einträge aus dem Jahre 1488—1500 über Urfehdeleistungen wegen Gefangensetzung durch den Rat (in der „temnitze")[6]), über verschiedene Bestrafungen wegen Vergehen gegen den Rat oder an besonders befriedeten Stätten, wie im Weinkeller, im freien Hause, sowie auch einige Vermerke über vollzogene Todesstrafen enthält. Von rechts- und sittengeschichtlichem Interesse ist dann der unten mitgeteilte Beleg für das Losbitten von Verbrechern durch Priester und Frauen[7]).

Wir erwähnen endlich, dafs das Buch Abschriften von Schriftstücken, die sich auf die 1520 dem Landgrafen Philipp von Hessen geleistete Erbhuldigung beziehen (fol. 141 ff.), eines Vertrages zwischen dem Rate und Hans Krybenstein wegen der Abdeckerei von 1520 (fol. 143) und einiger anderen Verträge aus dem Anfang des 16. Jahrhunderts enthält.

---

[5]) Fol. 1: Item die scheppenn im closter pflegenn sich nach guter alder gewonheitt uber die urteill, so vor sie inn gerichte gefellet werden, eins gutdunckenn am rate zu erholenn.

[6]) Gefängnis, vergl. Lexer, Mhd. Handwörterbuch II, 1439 s. v. timenitze.

[7]) Fol. 151: Item Hans Hennel von Ratenwalt hat Mattes Stobener eczliche mergkliche summa geldes gestolen, ist dorumbe gefengklichin gesaczet wurden, von den pristern und frawen lofs gebeten wurden. Actum anno XCVII°.

Am Schlusse angeheftet (fol. 153 ff.) ist das Original eines von Dietrich von Schönberg und Hans von Wettin gefällten Schiedsspruches zwischen Rat und Gemeinde vom 4. Juni 1487, der eine Reihe von Streitigkeiten in Brausachen, wegen des Geschosses, Ungelds und anderer Abgaben, wegen der Viehweide, der Wahl der 16 „Hauptleute“ (Viertelmeister) u. a. betrifft.

2. Ein lesenswerter Brief des Joseph Levin Metzsch von 1551 April 24.

Von Berthold Schmidt.

Im fürstl. reußischen Hausarchiv zu Schleiz befindet sich folgendes Originalschreiben[1]):

Dem gestrengenn edelenn und ehrenvhesten Jobsten von Zcedwitz' zue Voitspergk, Plawen und Pausa hauptmann meinen freuntlichen lieben schwager und gevattern.

zu eigen handenn.

Meine fruntliche dinst zuvor, gestrenger edeler und ehrenvhester her hauptmann fruntlicher lieber schwager und gevatter. Under vielenn tugendten, domit euch der almechtige gott begnadet, wirt bei mir dis nicht die wenigste geachtet, das ob ir wol von iugendt auff an hoher potentaten und fursten höfenn auffgezcogenn, grosenn krigen und feltzcugenn nachgeraiset etc., so seindt euch doch gelarte leuth lieb und werth, habt auch lust allerlei bucher und schrifften zu lesenn. Dieweil ich dann solchs vor langer zceit an euch vermarckt, so habe ich euch vor wenigk wochenn mit einer glaubwirdigen historienn zu vorehren zugesagt, die ich hiermit beiligendt euch ubersenden thue. Es ist eine geschichte, die pillich aus allerlei ursachenn mit fleis soll gelesenn und auff die nachkommenden behalten werdenn. Es ist in diesen lauffenden 51. ihare zweihundert und siebenzigk ihare, das sich solche geschicht begebenn, und man sihet hirann, wie gantzs und gar alle menschliche dinge in ein vorgessen kommen, aber allein durch schrifft fleißiger leuthe konnen vorewiget werden. In dem negstvorgangenen 50. iare montags nach Dionisii ists gleich einhundert ihare gewest, das die stadt und schloszs Gera abgebrandt; ist auch nicht viel uber 84 oder 85 iar, das sich der unfall mit unsers genedigen fursten und hern des burggraffen zue Meißen etc. grosvater und vater hochloblicher gedechtnis hat begebenn, aber weil fast niemants meher am lebenn, so solchs alles gedenckt, wirdts bei vielen fur ein fabell gehalten, das solcher iammer und elendes wesenn in diesenn landenn sich vor zceiten zugetragen. Und ist kein zweiffel, do es allein außerhalb der druckereikunst were, es wurde mit unsern negstvorschinen krige vor 4 iaren ergangen, auch mit der zceit in eine solche vorgessenheit kommen. Aber hiran sihet man das vorgengkliche wissen

[1]) Im sogen. alten Schleizer Archiv sub U 8 Nr. 9. Es trägt noch die Reste eines kleinen Verschlußsiegels aus grünem Wachs.

aller dinge; darumb ich offtmals verwunderung habe, wie doch mancher menschs sich so gantzs und gar auff zceitliche und vorgengkliche dinge ergibt, do doch unser keiner nicht eines augenplicks seins lebens und weszens sicher ist. Hiemit will ich euch sampt eurem weibe meiner liben gevatter und euer beiderseits kinder dem almechtigen in schutz, schirm und langkwirige gesuntheit bevolen haben und habe mich euch meines vermugens zu dinen alle zceit willigk. Geben freitags nach dem sontagk iubilate, anno im 1551.

Joseph Levin Metzschs
auff Mila.

Der vorstehende Brief erhält einen besonderen Wert, wenn man die Persönlichkeit seines Verfassers kennt. Joseph Levin Metzsch auf Mylau, Reichenbach, Netzschkau und Lengenfeld wird schon von Spalatin als „die Zierde des gesammten vogtländischen Adels" bezeichnet. 1508 geboren, bezog er bereits in seinem zwölften Lebensjahr die Universität Leipzig und war Schüler hervorragender Dozenten, wie Held und Camerarius. Auch später bildete er sich durch eifriges Studium der theologischen und profanen klassischen Litteratur weiter, so daſs er unter die gebildetsten Männer seiner Zeit zu zählen ist. Bekannt sind ferner seine frühe Hinneigung zur Reformation und sein Briefwechsel mit Luther. Nach dem schmalkaldischen Kriege trat er auch politisch hervor, indem ihn Burggraf Heinrich IV. zu Meiſsen, der neue Herr des Vogtlandes, in seinen Dienst zog. Da der Burggraf wegen seiner Stellung in Böhmen sich wenig um die Regierung hier kümmern konnte, setzte er in Plauen eine Art Statthalterschaft ein, wozu neben dem Kanzler Johann Stenglin und Georg von der Planitz auf Auerbach auch Metzsch gehörte. Letzterer verblieb auch bei den Söhnen des Burggrafen in dieser Stellung, bis 1563 das sächsische Vogtland wieder an Sachsen kam[2]).

Von dem Adressaten des Briefes, Jobst von Zedtwitz zum Stein, ist wenig bekannt. 1543 erscheint er zuerst als kursächsischer Amtmann zu Pausa und wurde unter dem Burggrafen Hauptmann zu Vogtsberg, Plauen und Pausa. Zuletzt kommt er als solcher im September 1552 vor und muſs bald darauf gestorben sein[3]).

---

[2]) B. Schmidt, Burggraf Heinrich IV. zu Meiſsen etc. (Gera 1888) u. E. R. Freytag, Joseph Levin Metzsch etc. in der Wissenschaftl. Beil. der Leipzig. Zeitg. 1888 Nr. 116.

[3]) Schreiben der Statthalter und Räte zu Plauen an den Burggrafen; A. Schleiz L 7 Fol. 72. — v. Raab, Regesten zur Orts- u. Familiengesch. des Vogtlandes II, 423.

Zu den chronologischen Angaben des hier abgedruckten Briefes ist zu bemerken, daſs die Eroberung der Stadt Gera durch die böhmischen Hilfsvölker des Herzogs Wilhelm nicht, wie Metzsch behauptet, am 12., sondern zweifelsfrei am 15. Oktober 1450 erfolgte[4]). Mit dem „Unfall" der Burggrafen zu Meiſsen vor 84 oder 85 Jahren sind die Vorgänge des Frühjahrs 1466 gemeint, wo die Herren von Plauen mit ihrem vogtländischen Adel in Fehde lagen und Herzog Albrecht dies benutzte, um die Herrschaft Plauen mit Waffengewalt einzunehmen. Der Groſsvater des Joseph Levin, Konrad Metzsch auf Mylau, war ebenfalls in diesen Streit verwickelt, wurde dann sächsischer Hauptmann zu Vogtsberg und erhielt von König Georg von Böhmen das dem Burggrafen gleichfalls entzogene Schloſs Graſslitz zu Lehen[5]). Da hatte sich in der Familie wohl manche Überlieferung aus jener wirren Zeit erhalten.

Was hat nun aber endlich Metzsch mit der „glaubwürdigen Historie" von 1281 im Sinne? Da seine Aufzeichnung hierüber wohl als verloren gelten darf, wird man nur raten können. Ich dachte an den Krieg der Söhne des Landgrafen Albrecht gegen ihren Vater, die freilich auch zweifelhafte Gefangenhaltung Friedrichs auf der Wartburg und seine Flucht von dort[6]). Es wäre interessant, auch andere Meinungen darüber zu hören.

3. Beiträge zur sächsischen Glockenkunde.

Von Cornelius Gurlitt.

Nachstehend sind eine Anzahl von Glocken beschrieben, die in den letzten Jahren durch die Gieſserei von C. Albert Bierling in Dresden eingeschmolzen werden muſsten.

Auf Veranlassung des Evangelisch-Lutherischen Landeskonsistoriums und der Königlichen Kommission zur Erhaltung der Kunstdenkmäler werde ich von dem Eintreffen solcher Glocken in die Gieſserei benachrichtigt. Das Einschmelzen darf nur nach erfolgter Zustimmung der

[4]) Vergl. meinen Aufsatz über die Zerstörung Geras in Zeitschr. des Ver. für thüringische Gesch. u. Altertumskunde N. F. IX, 327.
[5]) Schmidt, Burggraf Heinrich IV. S. 23.
[6]) Tittmann, Gesch. Heinrichs des Erlauchten S. 268.

beiden Behörden erfolgen. Bei dem hohen Geldwert, welchen die Glocken durch ihren Gehalt an Metall haben, ist es nur selten möglich, die Gemeinden zum Erhalten ihrer alten Glocken zu veranlassen, wenn sich der Wunsch nach einem einheitlichen Geläut regt. Ebensowenig ist der Ankauf der Glocken durch ein Museum angängig. So bleibt zumeist nichts anderes übrig, um der Glockenkunde wenigstens die wichtigsten Nachrichten über die der Zerstörung überlieferten Werke zu erhalten, als die Veröffentlichung von kurzen Beschreibungen, für die uns die Redaktion dieser Zeitschrift an dieser Stelle Raum zur Verfügung gestellt hat. Die Clichés sind auf Kosten der Königlichen Kommission zur Erhaltung der Kunstdenkmäler hergestellt worden.

Dittersbach w. Frauenstein.[1])

a) Grofse Glocke. (Fig. 1.)
69 cm hoch, 80 cm weit, 354 kg schwer. Den Rand ziert eine sehr bemerkenswerte Inschrift, welche durch Einritzen in die Glockenform erzeugt wurde. Sie zeigt zwar die Worte in rückläufiger Anordnung der Buchstaben, diese selbst aber erscheinen richtig: ein seltenes Vorkommnis. Die Inschrift ist demnach zu lesen: *Melchi[or], Caspar, Baalt[has]or.* Die Glocke dürfte schwerlich nach 1300 entstanden sein.

b) Mittlere Glocke. (Fig. 2.)
48 cm hoch, 47 cm weit, 124 kg schwer mit der Inschrift: *Ave maria g[ratia plena]* ✕. Die Buchstaben sind Majuskeln anscheinend später Form. Zwischen diesen sind Münzen abgeformt.

c) Kleine Glocke. (Fig. 3.)
40 cm hoch, 48 cm weit, 70 kg schwer, mit der Inschrift: + *O rex* + *glorie* + *veni* + *cum* + *pac[e]* +. Aus dem Ende des 15. Jahrhunderts.

Frankenberg.

a) Gröfste Glocke, 112 cm hoch, 138 cm weit, 1702 kg schwer.

b) Zweite Glocke, 96 cm hoch, 114 cm weit, 819 kg schwer.

[1]) Vergl. Beschreibende Darstellung der älteren Bau- und Kunstdenkmäler des Königreichs Sachsen II, 25.

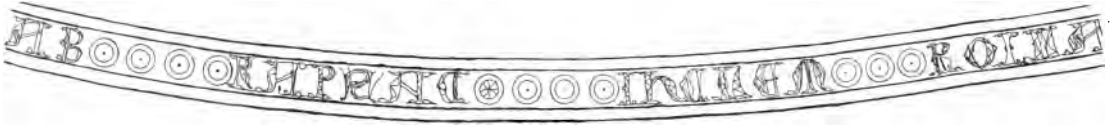

Fig. 1.

Fig. 2.

Fig. 3.

Fig. 4.

Fig. 5.

Fig. 6.



Fig. 7.

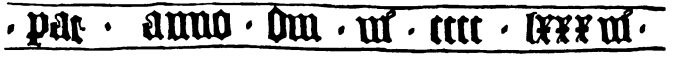

Fig. 8.

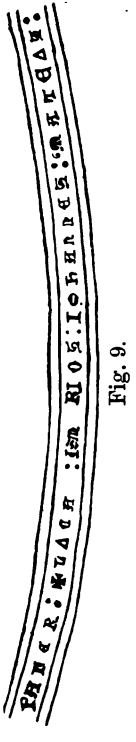

Fig. 9.

c) Dritte Glocke, 72 cm hoch, 94 cm weit, 437 kg schwer.
d) Vierte Glocke. (Eine Größenangabe ist leider nicht mehr möglich.)

Die Glocken wurden 1793 von Aug. Sigismund Weinhold in Dresden gegossen, wie die Inschrift (bei allen gleich) besagt. Auf dem Glockenmantel ist außerdem bei allen das hebräische Zeichen für Jehova aufgegossen. Die Inschrift steht zwischen einer gut erhaltenen und reichen Weinlaubranke.

Oberwiesa ono. Chemnitz[2]).

a) Große Glocke.
Etwa 13. Jahrhundert. In schlanker, romanischer Form, 74 cm hoch, 80 cm weit. Ohne Schrift und ohne Abzeichen.

b) Mittlere Glocke. (Fig. 4.)
60 cm hoch, 69 cm weit. Die Glocke zeigt in Majuskeln die Inschrift: *Johannes Caspar Balt[as]or Melchior Lucas Marcus Mateus.* Die saubere Ausführung der Buchstaben, ihre reichere Form, läßt vermuten, daß die Glocke zu Ausgang des 14. Jahrhunderts oder vielleicht noch später entstanden ist.

c) Kleine Glocke von 1708. (Fig. 5.)
48 cm hoch, 63 cm weit, $136^1/_2$ kg schwer. Zwischen sauber gegossenem und gut erhaltenem Blattornamente befindet sich folgende Inschrift: *Soli deo Gloria. O Gott las dir befolen sein die Glocke und auch die Kirche. dein. Anno 1708. Paschasius Joachimus Wichmannus Pastor Wisensis.*

Ölsen s. Gottleuba[3]).

a) Große Glocke von 1584. (Fig. 6.)
62 cm hoch, 77 cm weit, 293 kg schwer mit der Inschrift *In laudem aeterni dei cui soli sempiterna gloria. Anno D. M. LXXXIIII.* Das *D* hinter *Anno* ist fälschlich vor das *M* gestellt. Unter dieser Inschrift läuft ein schön gearbeitetes und gut erhaltenes Ornament mit Blättern und Tieren. In der Mantelmitte befindet sich außerdem zwischen den Buchstaben *W H* (Wolf Hilger) dessen bekanntes Wappen.

---

[2]) Vergl. ebenda VI, 79.
[3]) Vergl. ebenda I, 54.

b) Kleinere Glocke von ca. 1400. (Fig. 7.)
40 cm hoch, 53 cm weit, 108 kg schwer, mit einer unverständlichen Inschrift in Minuskeln. Unter dieser befindet sich ein Kruzifix in Relief.

Sehma s. Annaberg[4]).

a) Große Glocke.

Obere Schrift (eingefaßt von zwei Ornamentstreifen): *Anno 1698 goss mich Michael Weinholdt in Dresden.*

Weitere Schrift: *Mich stellt die Kirfardt Seehma Cummersdorff auf, daß ich zur Kirchen leute, daß Volk zum bethen weck und ihm den Tod andeute.*

Gießerzeichen: inmitten eines Kranzes ein Wappen, einen Weinstock darstellend. Helmkleinod: wachender Löwe. Rechts und links davon *M. W.*

b) Mittlere Glocke.

Obere Schrift: *Anno · 1740: · goss · mich · Johann · Gottfried · Weinholdt · in · Dresden ·*

Untere Schrift: *Gottes Wort und Luthers Lehr, vergehen nun und nimmermehr.*

Obere Schrift beiderseitig von Ornamentgürteln eingefaßt. In der Mitte zwei schwebende Engel mit Kranz, in welchem das Jehovazeichen.

c) Kleine Glocke.

Obere Schrift: *Gegossen von Andreas Hann senior in Chemnitz 1839.* Darunter Kranz von Eichenblättern.

Rechts und links je eine Inschrift: *Dreihundert Jahr unwandelbar.* Darunter drei Münzen: in der Mitte eine Denkmünze mit Luther, Melanchthon und Herzog Heinrich; links sächsischer Thaler von 1839 mit dem Bilde Friedrich Augusts; rechts Kehrseite desselben Thalers.

Durch Gottes Hand
steht Luthers Lehr
im Sachsenland
zu Heinrichs Ehr.

Darunter vier Münzen, auf Luther, Melanchthon und Herzog Heinrich bezugnehmend.

[4]) Vergl. ebenda IV, 89.

Wüstenbrand w. Chemnitz[5]).

a) Groſse Glocke von 1483. (Fig. 8.)
70 cm hoch, 79 cm weit, 354 kg schwer. Von dem bekannten Halleschen Gieſser T mit der oft auftretenden Inschrift: *O rex glorie veni cum pac[e] anno dni M° CCCC LXXIII°.*

b) Mittlere Glocke. (Fig. 9.)
47 cm hoch, 55 cm weit, 91 kg schwer, der Mittelglocke zu Oberwiesa sehr ähnlich, mit der Inschrift: *Pater* : + *Luca* : . . . *rios* : *Johannes* : *Mateus* : Die eigenartigen Majuskeln, bei welchen das V stets auf dem Kopfe steht, erinnern vielfach an jene der Kirche zu Piſsdorf in Anhalt, welche inschriftlich auf 1440 datiert ist, und jene zu Eckendorf (Kreis Calbe, Provinz Sachsen).

c) Kleine Glocke von 1851.

4. Zwei theologische Abhandlungen des Georg Agricola.

Mitgeteilt von Otto Clemen.

„Dr. Georgius Agricola aus Glauchau, der Vater der Mineralogie", hat kürzlich in Reinhold Hofmann[1]) seinen Biographen gefunden. Ostern 1522 siedelte Agricola von Zwickau, wo er als erster Rektor der neugegründeten griechischen Schule vorgestanden hatte, zur Fortsetzung seiner Studien nach Leipzig über[2]). Hier hatte er seit dem Sommer 1514 studiert und war u. a. mit Petrus Mosellanus bekannt geworden[3]). Über den zweiten Leipziger Aufenthalt Agricolas fehlen genauere Nachrichten doch nicht so ganz, wie Hofmann[4]) meint. Wir haben aus jener Zeit zwei theologische Abhandlungen von ihm[5]),

---

[5]) Vergl. ebenda VII, 60.
[1]) Schönburgische Geschichtsblätter IV (1898), 39—122.
[2]) S. 56.
[3]) S. 61 ff. Vergl. besonders den interessanten Brief Mosellans vom 31. Mai 1520 (Original in der Briefsammlung des Paulus Jenisius auf der Annaberger Kirchenbibliothek) bei Wilisch, Incunabula Scholae Annabergensis (Annaberg 1712) S. 173—176.
[4]) S. 56.
[5]) In Abschriften Stephan Roths in dessen Kollektaneenbänden XXXVII und XL der Zwickauer Ratsschulbibliothek.

die von kritischem Scharfsinn und nicht gewöhnlicher Belesenheit in der Bibel und den Doctores ecclesiae zeugen. Sie geben sich als Briefe; der eine ist vom 23. Juli 1522 datiert und an den erasmianisch-reformerisch gesinnten Dr. Gregorius Coppus gerichtet, den wir 1520 als Leibarzt Erzbischof Albrechts in Magdeburg treffen[6]); der andere ist an den Franziskaner Petrus Fontanus (Fontinus)[7]) adressiert und fällt etwa in dieselbe Zeit[8]). Ihr Wortlaut ist folgender:

Deum non esse auctorem peccati. Georgius Agricola Coppo S. D.

Cum nuper in edibus Auerbachij vna essemus, Coppe clarissime, sermones, vt nunc fere vbique et recte sane fit, de re Christiana serere incoepimus. Ibi tum ego audita prius aliorum sententia libere magis (vt nunc sunt tempora) quam prouide aiebam: Inter ea que vulgo tractarentur dogmata videri quedam interesse παράδοξα, que non modo dura essent, sed et aliena nonnihil a simplici et genuino scripture sensu. Qua re fieri, vt non parum multos insigniter turbarent, circumducerent, denique in praecipitium fere conijcerent. Contra quae cum tu fortiter, nimirum vt sentio pietatis ζήλῳ ductus,

---

[6]) Vergl. Duae Epistole: Hen — / rici Stromeri Auerbachij: et Gregorij / Coppi Calui medicorum: . . . Leipzig, Melchior Lotther 1520. Enthält: Fol. 2a: Brief des Andreas Frank von Kamenz an Pirkheimer, Leipzig 17. September 1520. Fol. 3b: Stromer an Coppus, Altenburg, 7. Januar 1520. Fol. 7b: Coppus an Stromer, Magdeburg, 31. August 1520. Fol. 15a: Distichen Franks gegen Eduard Lee. Dazu Enders, Dr. Martin Luthers Briefwechsel II, 333, Anm. 6 und dieses Archiv XIX, 95, 106.

[7]) Enders II, 187, Anm. 24 und 356. Theologische Studien und Kritiken 1897, S. 819.

[8]) In späterer Abschrift, ohne den Schluſs (bis ‚irruimus') auch Cod. lat. 2106 fol. 85a – 87b der Münchener Hof- und Staatsbibliothek. Voraus geht hier (fol. 84b—85a) ein Brief an Stephan Roth von einem leider ungenannten Leipziger Humanisten, datiert: Lipsiae, III. Non. Janu. [3. Jan.] M. D. XXIII, in dem es heiſst: ‚Ipsas autem literas Agricolae, quas petis, quoniam tantum mihi temporis supererat a meis studiis, descriptas quam rectissime et emendatissime subiunxi, ne denuo huc sint remittendae. commaculantur enim mirum in modum ultro citroque per amicorum manus missae literae, ut consultius sit nonnunquam decies exscripsisse'. Roth kannte jedoch damals schon die Abhandlung Agricolas und trug nur die Varianten des in der Münchener Handschrift vorliegenden Textes sorgfältig nach. — Die Zwickauer Ratsschulbibliothek bewahrt jetzt noch den damals von Agricola benutzten Band der Werke des Chrysostomus. Er trägt die Signatur XVII. VI. 1 und enthält tom. I. und II der bei Cratander in Basel (tom. I Juni, tom. II Mai 1522) erschienenen Ausgabe. Oben auf der Innenseite des Einbandvorderdeckels steht von seiner Hand: Magos reges fo. 34to und auf S. 34 am Rande: Rex per[sarun]. Damit ist die erste der in dem Briefe citierten Stellen markiert (die übrigen s. S. 37, 31, 33).

pugnares, Conuenit inter nos de hisce in medium propositis disserere idque studio magis syncere pietatis (vel: veritatis) inquirende quam vane disputationis (vel: disceptationis) gratia, id quod, vt tum mihi erat gratum, ita nunc non potest non esse multo gratissimum, presertim quod ex hoc certaminis genere sanctissimo, vtcunque tandem cadit, eque victus ac victor non citra ingentem animi fructum soleat discedere, quod dubio procul et nobis continget, si Christum, omnis boni largitorem, ex intimo cordis affectu comprecati fuerimus, quo animos nostros sic spiritu suo afflet (vel: ita gratia sua gubernet, spiritus ardore inflammet), vt studio nobis sit puram syncerissime nostre religionis doctrinam e scripturis quasi iugi quodam fonte aque viue scaturientis et salientis in vitam eternam[9]) deriuare potius quam nostros affectus ijsdem in sensum alienum detortis confirmare.

Verum, vt breuibus id quod expetis agam, meam, immo scripture sententiam de praedestinatione — sic namque appellamus — tibi aperiam. Principio verbum, vnde praedestinationis vocabulum pullulascit, non reperitur nisi in nouo testamento atque adeo in paucis admodum (vel: quidem) locis, vt puta ad Rho: 8, 1. Cŏrin: 2, ad ephe: 1, 1 Pe: 1, actorum nono[10]). Deinde προορίζειν est Grecis, quod magis significat praefinire quam praedestinare. Ceterum simplex eius ὁρίζειν, quod significat finire, actis 11 est[11]). Demum non extenditur in ijs locis ad alia, quam ad fidei negotium, hoc est ad Christum et credentes, Non tamen ad singulas (vel: singulares) personas, Ita vt arbitretur, hunc deum praedestinasse ad salutem, alium reiecisse, sed ad eos, qui credere voluerint, quos omnes per filium suum se saluos facturum praefinierit. Que singula si, vt qui assidua sacrarum scripturarum lectione vnice oblectaris, diligenter erueris atque excusseris, non perinde multum a me, opinor, dissenties. Quodsi omnino aliquid aliud (vel: aliud quippiam) ex his locis colligis, sic me oppugnes velim, ne praescientiam dei, de qua hic lucta nobis non est, admisceas. Nam de ea suo loco agemus idque de proposito. Interim non tractabimus alia, quam quae spectant ad praedestinationem, decantatam quidem illam in scholis theologistarum, sed a paucis (vtinam falsus essem!) intellectam. Porro[12]) qui nonnulla in paulinis epistulis difficillima (vel: difficilia) intellectu, vt Petrus recte dixit[13]), alio detorquent; atque hi totam scripture synceritatem non citra multorum pernitiem interturbant; e quorum numero mirum si non est ista vulgo iactata praedestinatio, ex qua (vel: vnde) etiam hoc dogma quod tu asserebas, ego negabam, demanare videtur: deum videlicet non bonorum modo sed et malorum, id est peccatorum, esse anthorem, quod omnia et bona et mala opera in nobis operetur iuxta voluntatem et placitum suum, quod tibi cum magno quodam nostre etatis theologo[14]) commune est. Id vero adstruere conabaris duobus potissimum scripture locis, Nempe Amos 3 (v. 6): ‚an (vel: si) erit malum in ciuitate, quod dominus non fecerit?' Et Esaie 45 (v. 6. 7): ‚Ego dominus et non alter, formans lucem et creans tenebras, faciens

[9]) Joh. 4, 14.

[10]) praedestinare steht in der Vulgata nur Röm. 8, 29, 30, 1. Kor. 2, 7, Eph. 1, 5. 11.

[11]) Act. 11, 29. Aufserdem kommt ὁρίζειν noch sieben Mal im N. T. vor.

[12]) Wohl zu ergänzen: sunt.

[13]) 2. Petr. 3, 16.

[14]) Luther?

pacem et creans malum.' Equidem, vt tum hoc refellerem, aiebam, quod et nunc assero: mali vocabulum in scripturis sanctis esse πολύσημον et significare aliquando peccatum, aliquando afflictionem, que vel ab impio aliquo homine alteri infertur vel poene loco propter peccata commissa iuste a deo infligitur, quo nomine veniunt bellum, inedia, pestis ac eius generis pleraque alia (vel: eiusque generis infinita alia); qua certe acceptione deum prophetarum oraculis dici mali authorem et creatorem sentio (vel: video), quod Christo iuuante tibi persuadebo (vel sic: quod et ipsum, si Christus annuerit, ostendam) Primum ex similibus scripture locutionibus, deinde ex ipso locorum quos citasti contextu (vel sic: cum toto corpore contextu), postremo ex alijs scripture locis, quibus aperte peccata nostra deo velut authori adscribere prohibemur. 1 Re: 23, Cum Saul vellet Dauid, qui egit Celle[15]), obsidere et interficere, ipsam obsidionem atque insidias scriptura appellat malum his verbis[16]): ‚quod cum Dauid rescisset, quia praeperaret ei Saul malum.' atque haec quidem afflictio (vel: afflictatio) erat ab homine. nunc, quod, que a deo intenditur, malum vocetur, audiamus (vel sic: Nunc, quod eadem ratione malum vocetur, que a deo intenditur, audiamus) 3 Re: 9, vbi Deus minatur Salomoni et Populo Judaico mortem et destructionem templi, si non ambularint (vel: ambulent) in praeceptis suis[17]). ‚Et omnis, inquiens (vel: ait), qui transierit per eam, stupebit et sibilabit et dicet: Quare fecit dominus sic terre huic et domui huic? — et respondebunt: quia dereliquerunt dominum deum suum, qui eduxit patres eorum de terra Egypti et secuti sunt deos alienos et coluerunt et adorauerunt eos, iccirco induxit dominus super eos omne malum hoc.' Obsecro, mi Coppe, quid clarius esse posset? In eodem libro ca. 21 (v. 21) Compellat Helias Achab, cuius vxor Jesabel abstulerat Nabaoth vineam et interfecerat eum, in hunc modum: ‚Hec dicit dominus: Ecce ego inducam super te malum et demetam posteriora tua et interficiam de Achab mingentem ad parietem et clausum et vltimum in Israel.' Deinde, Vt multos alios scripture locos consimiles omittam Atque vt idem ex prophetis, quos tum adduxisti, probem: Nonne Amos 9 (v. 4) sic sumitur malum, vbi propheta, cum praedictionem (vel: praedictiones) de excidio templi et vrbis ob auaritiam principum effatur, clamat; ‚Et ponam oculos meos propter eos in malum et non in bonum.' Apud Esaiam quoque ca. 47 (v. 11): ‚Veniet super te malum, et nescies ortum eius, et irruet super te calamitas, quam non poteris expiare; veniet super te repente miseria quam nescis.' Quod hactenus satis tibi euidenter persuasum credo sic accipi malum, Nunc, quod in locis a te citatis sic accipiatur, adstruere conabor. Percurre totam Amos prophetiam, nihil aliud fere inuenies quam minas afflictionum, quibus Deus vult afficere tam Juda quam Israel, quod idolatrie vitio preter cetera Deo inuisa essent contaminati, vt perspicuum est ex ca. 2. Neque vero aliud agit tertium, de quo locum attulisti. In ipso enim statim principio (v. 2) loquitur deus per prophetam: ‚Tantum modo vos cognoui ex omnibus cognationibus terre, Iccirco visitabo super vos omnes iniquitates vestras'. Vides tandem, quod et hic deus ipse peccata nostra nobis, haud sibi ascribit. Deinde multis plagarum et afflictionum generibus enumeratis dicit (v. 6): ‚Si erit malum in ciuitate, quod

[15]) Eusebius und Hieronymus nennen die von den Philistern geplünderte, dann von David entsetzte Stadt Kegila Ceila, Kela.

[16]) 1. Sam. 23, 9.

[17]) 1. Kön. 9, 8. 9.

dominus non fecerit (vel: fecit)?' Et recte! Afflictiones enim, que eventure erant vtrique populo, dominus illaturus erat, quo eorum puniret facinora, maxime vero idolatriam. Post hec rursus eos corripiens alias minas subiungit. At ca. 4, cum impia eorum facta commemorat (vel: connumerat), iterum ea non sibi, sed voluntati eorum attribuit in hec verba (vel: inquiens) (v. 5, 6): ‚Sic enim voluistis, filij Israel, dicit dominus deus vester. Vnde ego dedi vobis stuporem dentium etc.' Non igitur peccata, sed poena peccati deo tribuitur. et iuste! Nam ipse est, vt propheta ps. 61 (62 v. 13) canit, qui reddit vnicuique iuxta opera sua. Ceterum quod apud Esaiam ita accipiatur, Non erit obscurum ei, qui diligenter considerauerit (vel: expenderit) gesta Cyri regis per prophetam praedicta, vt puta que in hoc facta sunt, vt agnoscerent vniuersi simulachra gentium non esse deos, sed vnum (vel: dominum) solum esse deum, vt qui faceret lucem et crearet tenebras id est diem et noctem, qui faceret pacem et crearet malum, pacem quidem ijs, qui ambularent in vijs eius, quam saepe per prophetas promittit, malum vero id est afflictionem siue bellum ijs, qui transgrederentur sancta mandata eius, quod non raro per eosdem minatur. Postremo vel vnicus ille Jacobi locus tam est validus, vt solum hoc dogma expugnet ca. 1 (v. 13—16): ‚Ne quis, cum tentatur, dicat se a deo tentari! Nam deus, vt malis tentari non potest, ita nec ipse quemquam tentat. Immo vnusquisque tentatur, dum a propria concupiscentia abstrahitur et inescatur. deinde concupiscentia, posteaquam concepit, parit peccatum, peccatum vero perfectum progignit mortem. Ne erretis, fratres mei dilecti etc.' Si prohibemur, vt audis, per apostolum concupiscentias nostras, radices saltem peccatorum, deo adscribere, quanta, quaeso, erit impietas eundem peccatorum authorem facere! quod absit a pijs mentibus! tempero mihi breuitatis gratia ab alijs scripturis, quas possem in medium adferre. Sed cur non istud pro coronide adijciam sic veteres hos locos intellexisse, a quorum auctoritate, vt maxime liceat dissentire, non tamen vnquam temere! Nempe quod hi viri doctissimi simul et sanctissimi omne fere vite tempus in hisce scripturarum labyrinthis explicandis iusumpserunt. vnde non potest non fieri, vt illas non syncerius intelligant quam vel ego vel mee farine homines (vel sic: quam nos), qui temerario quodam ausu et impetu in eos irruimus. Verum, ne in libellum excrescat epistula, siquid arroganter aut inepte nimis a me scriptum fuerit, tribues partim iuuentuti, quae raro est satis diligens et circumspecta, multarum etiamnunc rerum ignara, quarum cognitionem senibus longus vsus conciliauit, partim studijs multum ab his diuersis, quibus, vt ipse nosti, nunc occupor. Superest, tua auide expectemus argumenta, quibus non modo fortiter, verum et splendide, quae tua est sermonis elegantia, nos oppugnes. Iterum vale in Christo, qui nobis sit, ut greci dicunt, *πρώρα καὶ πρήμνη*! Lipsie ex edibus Auerbachij, medici optimi ac doctissimi, Anno M. D. xxij. x. Ka. Augusti.

Georgius Agricola Gregorio Coppo Calluo,
Doctori medicine experientissimo ac theologo optimo
θεολογωτάτω.

Religioso patri Petro fontano, sacre theologie Doctori eximio, Georgius Agricola Salutem dicit in Christo.

Jodocus Zceidler, familiaris meus, homo haud insyncerus, Doctor Clarissime, nuper ex concionatore vestro quaesiuit locos, quos ille in

die epiphanie domini citabat de tribus magis, quibus euincere conabatur eos non modo magos, id quod euangelium dicit, fuisse, sed et reges. Respondit homo se quidem non eruditum in veteri theologia, nec principes theologorum se vnquam lectitasse, verum, quicquid hac de re concionatus esset, et ex te audiuisse et tuo iussu in vulgus sparsisse. Credo: in hoc imitatus Pythogoreos quosdam, qui, ut tu bene nosti, dicere solebant: αὐτὸς ἔφη, nihil interim sese tutantes rationibus, sed nuda auctoritate praeceptoris contenti. Quantum hoc conueniat concionatori, tu reputabis, ego homini simplici ac bono, vt audio, facile ignosco. Cum itaque dubius abiret, post aliquot dies meo assensu ad eundem scripsit epistolium, etiam atque etiam obtestans, vt locos ex te, quo Magistro vsus erat, sciscitatus ei indicaret, sed nihil effecit, siquidem tu eo tempore aberas. Sed iam nunc ad rem! Heri ingressus coenobium, vt te, quem concionatorem praesciueram, audirem. Nil horum suspicans non illibenter locos auctorum, quos concionatori suggesseras, ex te percepi. Verum cum Jodocus meus peregre profectus in hunc vsque diem non redierit, Monet me primo, vt tibi scribam, amicitia nostra haud vulgaris, deinde amor veritatis, qui me inoscitare non sinit, Postremo populus rudis et simplex, qui vtcunque citatis auctoribus sine iudicio credit. Nam siqui paulo cordatiores sunt, illis nihil timeo. Age nunc videamus auctores, quos allegabas et quibus tuam sententiam firmissime stabilitam credebas! Primus omnium erat nisi me fallit memoria, Chrysostomus, cuius verba in homilia 6 in Mattheum hec sunt: ‚Oportuerat namque eos continuo sentire, quantum sibi esset additum dignitatis, de tanti scilicet natiuitate regis, Qui Persarum ad se regem ortu suo triumphante traxisset.' hęc Chrysostomi verba mihi ante non erant ignota, Verum miror te, Doctor eximie, quem alioqui tui fratres iactant in scholis Rhetorum detritum, hunc tropum non intellegere. Methonymia est. Dixit enim regem Persarum pro subditis eius, magis scilicet, vt eodem tropo dicimus: a rege gallorum cęsa multa milia Heluetiorum, etiam si ipse nunquam affuerit. atque hoc genus loquendi apud latinos historicos non infrequens est. habet praeterea in se αὔξησιν siue hyperbolen, quae a Chrysostomo ita in laudem Christi, vt contra in Judeorum dedecus, efficta est. Quod hoc ita sit, nisi tibi ante oculos ponam, non mihi credas volo. Videamus verba Chrysostomi!: ait, quod ad se regem Persarum traxerit. ex quibus verbis vnum dices oportere regem atque hunc Persarum ad Christum venisse. fuit autem reuera vnus tantum rex Persarum ditissimus ac potentissimus, vt ex historijs claret. Iam dic mihi: an alij etiam fuerint reges an non? At dices reges fuisse. Erit igitur tibi configendum aliarum regionum fuisse reges. quod non ita esse equidem Chrysostomi verbis conuincam, quibus indicat omnes simul fuisse e Persia. Ait enim in sequenti homilia: ‚Et mutuo a se aliquid addiscunt, Iudei scilicet et Persę. Nam Iudei quidem a magis audiunt, quoniam stella a regione Persidis praedicarit.' Item non multo post: ‚Si enim magi a Perside venientes etc.' atque in multis alijs locis idem dicit. Ex quibus verbis vides ex sententia Chrysostomi omnes fuisse e Persia. Iam non omnes reges potuisse esse hoc arguit, quod in Perside per multa secula vnus tantum rex fuerat, sed quod ex historijs indubitatum est. Fuit igitur vnus tantum rex. sed ne hoc quidem ab vllo vnquam proditum est, cum innumeri sint, qui de magis hoc scribant. Neque tam memorandum facinus euangelista praeterijsset, Qui magos modo venisse dicit. Vnde hic locus per tropum siue αυξησιν rectissime intelligitur.

Iam magos non fuisse reges, quod tu argutabaris, paucis ostendam e sacris scriptoribus, turbam siquidem ethnicorum, qui hoc tradiderunt, modo non vacat adscribere. Idem Chrysostomus in eadem homilia subindicat, quinam fuerint magi, non longe a principio his verbis: ‚Sed etsi regem illum esse Magi nouerant, cuius tamen rei gratia ad eum venirent? Neque enim istud ad astrologie spectat artem, vt eos, qui nascantur, cognoscat stellis, sed, vt de regione, de hora punctoue nascentium ea, quae illis euentura sunt, praedicet.' Ex his dictis colligimus eos fuisse astrologię peritos et genethliacos, vtpote qui ex horoscopo cuiusque successus praedicebant, denique diuinatores, quod eiusdem verba non ita multum infra palam faciunt: ‚Hoc etiam Ascolanitis, hoc legitur fecisse Gazensibus horumque finitimis. Etenim iste quinque vrbes postquam lethali plaga, archa ad se veniente, perculsę sunt Nullamque ex tantis malis liberationem poterant inuenire, Vocatis magis et populi multitudine congregata, quomodo illa dei placari posset ira, quaerebant. tunc eorum respondere diuini, vt iuuencas indomitas adhuc etc.' Videsne eosdem dici Magos et diuinos? Eiusmodi fuit Balaam numeri 22, qui a Balac vocatur, vt maledicat populo Israhelitico de Aegypto egresso. hic vero appellatur hariolus. cuius successores fuisse hos magos, qui Christo munera obtulerunt, Hieronymus in 2 Matthei caput scribens affirmat, cui astipulatur Chrysostomus homilia 42 de epiphania domini multis hac de re disserens, qui contendit non nihil eos ad cognitionem stelle iuuasse vaticinium Balaam, quod in libris numerorum ponitur. Sed age, quomodo intelligis hunc locum Leuitici 19 (v. 30. 31): ‚Ego dominus, non declinetur ad magos nec ob hariolis aliquid sciscitemini, vt polluamini per eos!?' Ex his tam apertis verbis nemo non intelligit, qui fuerint magi. Eho, tu hic per magos reges accipies, quęso?! Audi alium locum Danielis, videlicet 2 (v. 2): ‚Nabuchodonosor rex praecepit, vt conuocarentur harioli et magi et malefici et Chaldei, vt indicarent regi somnia sua.' Non credo te hic per Magos reges accepturum. Vnde in hunc locum ita scribit Hieronymus: ‚Videntur mihi harioli id est incantatores, qui verbis rem peragunt, magi, qui de singulis philosophantur, malefici, qui sanguine vtuntur.' Et paulo post: ‚Consuetudo antem et sermo communis magos pro maleficis, qui aliter habentur apud gentem suam, eo quod sint philosophi Chaldeorum. et ad artis huius scientiam reges quoque et principes eiusdem gentis omnia faciunt. Vnde et in natiuitate domini saluatoris ipsi primum ortum eius intellexerant. Venientes in sanctam Bethlehem adorauerunt stella desuper ostendente.' Haec sunt verba Hieronymi, quo doctore non erubescamus discere, qui fuerint magi. Cognoscis iam eorum consilio, vt apud Rhomanos augurum, reges multa coepisse et fecisse, verum eos minime reges fuisse.

Ad alteram locum Chrysostomi veniam, qui est in homilia 42 de Epiphania domini. Hunc cum citabas, quidnam sibi volebat, quod mutato nomine Joannes Antiochenus diceres? Nempe hoc, vt semidocti admirarentur gregem auctorum, quos pro tua sententia firmanda afferres! Verum hec, vtcunque sese habeat, obmittam. Chrysostomus citat locum Esaie ca. 50 (60 v. 6): ‚Et venient tibi greges camelorum etc.' Et hoc ps. 71 (72 v. 10): ‚Reges Tharsis et insule munera offerent, reges Arabum et Saba dona adducent.' Tu perspice, que vtroque loco et praecedunt et quae sequuntur, tum intelliges ea de omnibus regibus dici, qui ad Christum per apostolos conuersi munera ei obtulerunt. Quod et Hieronymus in locum Esaie scribens hec verba protulit: ‚Per familiaria ergo nomina gentium Barbarorum, que vicine

sunt Israheli, totius mundi conuersio praedicatur.' Et hunc locum psalmi commentans ait: ‚Omne hic mundiale imperium honoris et ordinis ad Christum accedere eique colla submittere bonorumque suorum dona deferre Propheta pronunciat, quod ex magorum muneribus intellegimus inchoatum. Ipsi enim gentium regumque typum tenuisse monstrantur.' Ad quod dubio procul respexit Chrysostomus hos locos applicans ad magos. Neque ex his vllo modo sequitur fuisse reges, si typum, vt Hieronymus, regum tenuerint. Ceterum de his plus satis.

Nunc ad Athanasij locum quaestione 2 ad Antiochum, quem tu ipsa vetustate commendabas, me conferebam. Verba eius sunt: ‚Epiphanie, quem trium regum appellamus diem.' Primum tu videris [errare], qui eiusmodi libellum Capnionem, hominem doctum alioquin, secutus Athanasio, tam sancto et docto viro, tribuis. In quo qualia sunt, ex quaestione 39 iudica atque nonnullis alijs[18]). videtur certe sudare Capnion, ut eam seruet. Verum non mirabere, quod ego hunc libellum in dubium voco, Cum etiam sit, qui commentarios in Paulum nomine Athanasij inscriptos eius esse perneget. Adscribit vero eos Vulgario, et quidem rectissime[19]). Dein, cuius tandem libellus, ne is quidem sentit eos reges fuisse, ait enim: ‚quem trium regum appellamus,' quasi dicat: errore quodam, qui inoleuit. Agnoscis locutionem? Quare hoc nihil adstrues, maxime cum centum paene loci sint hinc inde in scripturis huic plane contrarij, quos hic adijcere non placuit. Quod vero allegas Cusanum et Sabellicum, parum efficis. Nisi enim hi habeant auctoritatem aut rationem, qua sese defendunt, nihil quicquam eis credo, quoties de vetustate loquuntur. Quemadmodum tu contra Erasmo et Mantuano atque alijs, qui pro me sentiunt, nisi et sua affirmauerint, non crederes. Verum, Reuerende Pater, hactenus velitati sumus. si perges veritati reclamare, pugnabimus maioribus viribus, producturi in campum arietes et catapultas scriptorum, quibus deo adiutore tua confringemus, si nondum satis fracta credis. Verum non ita, vt ego et tu solum legamus, sed omnes eruditi ac studiosi bonarum literarum, vt cognoscant, quo animo sitis affecti Christiane pietati ac veritati, quae Christo ita volente pulchre se attollere incipit ac superstitiones ac nugas nugacissimas pessumdare. Quod vt perpetuum nobis sit, Christum iugiter oramus. Tu igitur, Doctor eximie, si amas Christum, veritatem ipsam, vera dicere et praedicare annitaris

---

[18]) LIBER S. ATHANA / (Blättchen) SII DE VARIIS (Blättchen) QVAESTIONIBVS / NVPER È GRAECO IN / LATINVM TRADV / CTVS, IOHANNE / REVCHLIN IN / TERPRETE. // ADHVC ITEM / Annotationes Capnioniae. / Hagenau, Thomas Anshelm, März 1519, C iiib — Die 39.' Frage (J iiib und 24a) lautet: Quare omnes fideles nos cruces quidem conformes cruci Christi facimus, sacre autem lancae uel arundinis uel spongiae conformia non fabricamus; sunt enim ita sancta, ut crux ipsa. Vergl. Böcking, operum Hutteni suppl. II p. 103, 789ff. Geiger, Johann Reuchlins Briefwechsel, Stuttgart 1875, S. 313f.

[19]) Luther schreibt Februar 1519 an Dr. Hieronymus Dungersheim von Ochsenfurt in Leipzig (Enders I, 439): Denique Athanasii opera, quibus tu uteris, dubitantur esse Athanasii, ac potius Vulgarii (= Bulgarii) Theophylacti (Erzbischof von Achris in Bulgarien) putantur esse.

et ea, quae tutari non possis, populo concionari desiste; sic habebis me tui amantissimum propter veritatem, quam quilibet Christianus defendere tenetur. Vale in Christo ac mihi rescribe!

Rescripsit cucullatus in hunc modum.

Arietes et catapultas, quas aduersus me minitaris, Geori[20]) quisquis es, producere, cataphractus[21]) non formido. Tecum, vbi libet, in harenam descendam. Nec tua refert, grammaticule, theologorum principes enarraturum[22]). Alijs distractus tua ad me scommata legere possum minime. Vale!

---

[20]) A. R. Nota orthographiam.
[21]) *Κατάφραχτος* bepanzert.
[22]) A. R. enarratum ire.

Litteratur.

Die Stellung der Bischöfe von Meifsen, Merseburg und Naumburg im Investiturstreite unter Heinrich IV. und Heinrich V. Von Dr. **Karl Benz.** Dresden, Justus Naumanns Buchhandlung (L. Ungelenk). 1899. VIII, 81 SS. 8°.

Eine Arbeit über einen Gegenstand aus der mittelalterlichen Kirchengeschichte unseres engeren Vaterlandes darf des Interesses der Freunde sächsischer Geschichte sicher sein, um so mehr, wenn sie, wie die vorliegende, zeigt, dafs der Verfasser mit den reichen Hilfsmitteln der modernen Geschichtswissenschaft arbeiten gelernt hat. — Die Arbeit ist nicht ein organisches Ganze, und mancher Leser mag etwas wie Enttäuschung empfinden, wenn er aus der Inhaltsangabe ersieht, dafs zuerst von drei Meifsner, sodann von vier Merseburger und darauf von vier Naumburger Bischöfen der Reihe nach gehandelt ist, so dafs die Arbeit sich aus drei, bezüglich zehn Monographieen und einem Exkurs zusammensetzt. Wer indes weifs, wie aufserordentlich spärlich die Quellen für die Geschichte der Bischöfe der drei sächsischen Bistümer fliefsen, und wie notwendig hier Einzeluntersuchungen sind, wird es mit Freuden begrüfsen, dafs hier über ein Dutzend Punkte Klarheit geschafft wird, und dafs wir nicht eine Gesamtdarstellung erhalten haben, die nach Lage der Quellen und nach der Natur des Stoffes doch etwas Halbes geblieben wäre. Wie spärlich die Überlieferung ist, zeigt der Abschnitt über die Bischöfe Herwig und Godebold von Meifsen, wie unsicher und spärlich zugleich der Seite 16 Anm. 1 erwähnte Bischof Skambonus, der in der Meifsner Bischofsreihe zwischen Herwig und Godebold steht und daher mit Recht hier wenigstens genannt ist. Käme sein Name nur in den Gesta archiep. Magdeb. vor, so könnte man versucht sein, ihn aus der Bischofsliste einfach zu streichen in der Annahme, dafs ein Abschreiber den Namen Gumbertus an der betreffenden Stelle fälschlich zweimal gelesen und geschrieben hat und dafs beim wiederholten Abschreiben der Name zum Monstrum geworden ist. Thatsächlich finden wir jenen Bischof auch als Grambertus, Gramborus, Grambodus, Scamborus. Das G der Vorlage wurde offenbar im letzten Falle vom Abschreiber als Sc gelesen. Der Name findet sich jedoch auch unabhängig von der Magdeburger Überlieferung in der Tradition des Meifsner Hochstifts. Ein 1495 auf Grund älterer Vorlagen aufgestellter Bischofskatalog im Stiftsarchiv zu Meifsen z. B. führt ihn in der ganz verstümmelten Form Eramborus auf, ein Zeichen, dafs zwar die schriftliche Überlieferung, nicht aber die mündliche, ihn damals noch kannte. Im Gegensatz

zu diesem halb Unbekannten dürfte der bekannteste von allen Bischöfen, die uns vorgeführt werden, wenigstens in Sachsen und Bayern, Benno von Meifsen sein. Das Urteil, das Hauck über ihn in der Realencyklopädie gefällt hat, ist, wie wir hier wiederum sehen, schlechterdings nicht zu hart. — Was die Merseburger Bischöfe betrifft, so ist ungefähr gleichzeitig mit der vorliegenden Arbeit der erste Band des Urkundenbuchs des Hochstifts Merseburg erschienen, der aber über die einschlägigen Punkte neue Aufschlüsse leider auch nicht giebt. — Zum Schlufs sei die Bitte ausgesprochen, dafs benutzte Schriften nach grofsen Vorbildern nicht zu knapp citiert werden möchten. Unter dem „N. Archiv", unmittelbar nach Cod. dipl. Sax. I, 1 genannt, denkt sich der sächsische Leser zunächst das N. Arch. f. sächs. Gesch., erst der Name Breſslau führt ihn auf die richtige Fährte. — Auf Seite 15 Anm. 7 mufs es statt Seite XII Seite XVII heifsen.

Waldenburg i. Sachs. Richard Becker.

Geschichte des Leipziger Frühhumanismus mit besonderer Rücksicht auf die Streitigkeiten zwischen Konrad Wimpina und Martin Mellerstadt. Von Prof. Dr. **Gustav Bauch.** Beihefte zum Centralblatt für Bibliothekswesen XXII. Leipzig, Otto Harrassowitz. 1899. 194 SS. 8°.

Vor zwei Jahren noch durfte mit gutem Rechte in dieser Zeitschrift (Bd. XIX, 364) von dem sachkundigen Georg Müller in Zittau darauf hingewiesen werden, dafs wir über den Humanismus und seinen Einfluſs in Sachsen bisher nur mangelhaft unterrichtet seien. Nach dem Erscheinen des oben angeführten Buches gilt das aber nur noch mit starker Einschränkung. Diese Frucht eines bewundernswerten, entsagungsvollen Fleifses, diese inhaltreiche, schwergerüstete Schrift, die trotz ihrer mäfsigen Seitenzahl manche Stunde strengen Aufmerkens von ihren Lesern erfordert, verbreitet mit einem Male helles Licht über die erste Epoche des Humanismus wenigstens in Sachsens Universitätsstadt. Gewifs, die beiden Leipziger Dozenten, die der Titel nennt, waren uns lange schon bekannt: der Mediziner Martin Polich von Mellerstadt (heute Mellrichstadt) in Unterfranken, der spätere Mitbegründer und erste Rektor der Universität Wittenberg, und der Theologe Konrad Koch aus Buchen in Baden, Wimpina genannt, der spätere Mitbegründer und erste Rektor der Universität Frankfurt a./O. Von ihrem Kampfe aber über das Verhältnis von Poesie und Theologie, der in zahlreichen Schriften ausgefochten wurde, wufsten wir nichts, und kaum viel mehr von der ihm vorausgehenden litterarischen Fehde über die Natur der gallischen Krankheit, die Polich mit seinem Kollegen Simon Pistoris, dem Vater des gleichnamigen Kanzlers, hatte. Diese Streitigkeiten bilden nun in der Bauchschen Schrift den Mittelpunkt, um den sich alles andere gruppiert. Dieses „alles andere" aber ist kurz gesagt eine Geschichte der Leipziger Gelehrten- und Poetenwelt zu Ausgang des 15. und zu Beginn des 16. Jahrhunderts. Gewissenhaft wird Jahr für Jahr durchgenommen und auf seine litterarischen Erzeugnisse, auf seine humanistischen und klassischen Drucke hin gemustert — 1487 erschien die erste originale Klassikerausgabe in Leipzig, die Epitome des Florus, von Wittich besorgt —, den Autoren und Editoren wird nachgegangen, sichere Nachrichten über ihren Lebensgang werden beigebracht, ihre Anhängerschaft und Gegnerschaft wird aufgewiesen,

die wichtigeren Schriften werden eingehend besprochen, den wenn auch noch so geringfügigen Fortschritten in der Kenntnis des Griechischen wird grofse Aufmerksamkeit geschenkt. Ein bewundernswerter, entsagungsvoller Fleifs, man darf es getrost wiederholen, hat hier gewaltet: die Bibliotheken in Altenburg, Bamberg, Berlin, Bonn, Breslau, Brieg, Dresden, Hamburg, Jena, Leipzig, Magdeburg, Marburg, München und Wolfenbüttel — sie alle hat der Verfasser besucht und nach ihren Wiegendrucken befragt und sich so von allen Enden her sein Material herbeigeschleppt. Sein Buch ist keine Nachtischlektüre, auch das ist schon angedeutet worden. Auf viele Leser kann es schon um seines Gegenstandes willen nicht rechnen. Der Anerkennung aller derer aber ist es sicher, die für die Geschichte unserer Universität, für die Geschichte des geistigen Lebens in jener Zeit Herz und Verständnis haben.

Dresden. Felician Gefs.

Die Einführung der Melanchthonischen Declamationen und andere gleichzeitige Reformen an der Universität zu Wittenberg. Aus den Akten des Weimarer Gesamtarchivs mitgeteilt von Dr. **Gustav Bauch,** Professor. Breslau, M. und H. Marcus. 1900. 24 SS. 8°.

Zu der neuerdings besonders in Flufs gekommenen Melanchthonforschung wird in vorliegender, dem Realgymnasialdirektor Dr. Wossidlo gewidmeten Festschrift ein wertvoller Beitrag geliefert. Acht Schreiben aus dem Sachsen-Ernestinischen Gesamtarchiv zu Weimar gelangen zum Abdruck, die Hartfelders Darstellung über die Wittenberger Universitätsreform in wichtigen Punkten ergänzen, namentlich auch zur Erläuterung eines Briefes Michael Humelbergs an Vadian dienen (Hartfelder, Philipp Melanchthon als Praeceptor Germaniae. S. 128, Anm. 1). Gegen Ostern 1523 hatte Melanchthon, um die humanistischen Disziplinen und zunächst die Rhetorik zu heben, eine Wiederbelebung der Deklamationen beantragt; im Dezember sollten sie ins Leben treten. Wann sie wirklich begannen, steht nicht fest. Die Vorschläge berühren den Unterrichtsbetrieb sämtlicher Fakultäten, namentlich der philosophischen. Besonders sollte Melanchthon herangezogen werden (S. 10): „Den mochte man wol mit vielen hendeln verschonen, domit er disthe weiliger auff die lectiones in collegio achtung gebe, auf das sie in ihrem rechten swangk gingen". Auch über die Erziehung der studierenden Jugend finden sich mancherlei Angaben, z. B. der Vorschlag eines Zwangsinternats (S. 12): „Szo auch mutwillige vnd haderhaftige studenten in der stadt befunden wurden, die hett man mit fug zu den zweien rethoribus ins collegium mit irer wonung zu dringen, domit vff sie zu irer besserung gesehen vnd achtung geben wurd." Wie bei allen Neueinrichtungen spielen die Geldfragen eine grofse Rolle. Verfasser hat sie eingehend in der Einleitung zu einer Ausgabe des ältesten Rechnungsbuches der Universität Wittenberg behandelt, dessen baldiges Erscheinen in Aussicht gestellt wird.

Zittau. Georg Müller.

Georg der Bärtige, Herzog von Sachsen. Sein Leben und Wirken. Ein Beitrag zur deutschen Reformationsgeschichte von **Heinrich Freiherrn von Welck.** Mit dem Porträt des Herzogs. Braunschweig, Richard Sattler. 1899. 196 SS. 8°.

Das Leben und Wirken Herzogs Georg des Bärtigen von Sachsen, aufs engste verwachsen mit den grofsen Prinzipienkämpfen der Reformationszeit, entbehrt nicht der Tragik. Mit wohlwollendem und fürsorgendem Sinn hat er das Beste seiner Unterthanen gewollt. Noch in seinem Testament will er seine Unterthanen, so lange kein Krieg es erfordere, mit Steuern verschont wissen, setzt er den Bauern und kleinen Grundbesitzern Summen gegen die Wildschäden aus, bestimmt er dem neuen Dresdner Spital als Jahreseinnahme $^1/_{10}$ der Bergwerkserträge, gedenkt er seiner Mündel, der Erben Ernst von Schönburgs, mit Liebe und Treue, sorgt er für die Kinder seines treuen Dieners Nickol Kohlreuter, trifft er Bestimmungen wegen künftiger Kirchenvisitationen, wegen Wiederaufrichtung verwüsteter Klöster und deren Besitzung, „damit", wie es in dem Testamente heifst, „Gottes Lob und Ehre ziemlich dadurch vermehrt werde". Aber bei allem Kampf für die von ihm als richtig befundene Sache in weltlichen und kirchlichen Fragen ist ihm trotz des kräftigsten Strebens der Erfolg fast durchgängig versagt geblieben. Luthers Lehre zu unterdrücken war ihm trotz zwanzigjährigen Kämpfens nicht gelungen, seine sorgsam behüteten Klöster gingen zurück, seine geliebte Leipziger Universität sank mit jedem Jahre tiefer unter die Wittenberger, die ihm in Freundschaft einst verbundenen Ernestinischen Vettern waren ihm zu Gegnern geworden, seine Gemahlin Barbara und sein ältester Sohn sanken vor ihm ins Grab. So ist er einsam und lebenssatt aus dieser Welt gegangen, beladen mit dem Hasse derjenigen kirchlichen Partei, die er mit steigender Härte bedrängt hatte, und gleichzeitig unbetrauert von den Häuptern seiner eigenen Kirche, denen der furchtlose Kritiker alle Zeit ein sehr unbequemer Freund gewesen war.

Über diesen Fürsten lagert in den Archiven eine so breite Masse von Materialien, dafs zu ihrer gründlichen Erschöpfung noch eine Reihe von Jahren erforderlich sein dürfte. Eine abschliefsende Biographie kann also gegenwärtig noch nicht geboten werden. Unter diesen Umständen wird man es nur mit Freude und Genugthuung begrüfsen, dafs Heinrich Freiherr von Welck sich mit Liebe in den interessanten Stoff versenkt, den Archiven von Dresden und Weimar einen achtungswerten Reichtum an Stoff entnommen und in gemeinfafslicher, des Gegenstandes würdiger, edler Sprache vorgeführt, auch fortlaufende Quellenbelege beigegeben hat. Seine Biographie kann den Geschichtsfreunden, insbesondere aber Schul- und Volksbibliotheken empfohlen werden, zumal sich der Verfasser bemüht, unbeschadet seines evangelischen Glaubens, Objektivität zu bewahren. Diese Objektivität tritt z. B. in dem Konflikt zwischen Georg dem Bärtigen und Luther angenehm hervor. Dieser Konflikt war ja der denkbar schärfste. Sagte doch der Herzog über den Wittenberger Reformator: lieber wolle er mit seiner Gemahlin nackt und blos am Bettelstabe ins Land gehen, als seinen Unterthanen erlauben, auch nur zum kleinsten Teile von der katholischen Lehre abzuweichen, bevor nicht ein Konzil zu Stande gekommen sei. Wie beklagenswert das Verfahren des Herzogs gegen die Leipziger war, verschweigt sein Biograph keineswegs. Wie dieser S. 156 erzählt, hatte der Herzog dem Leipziger Propst zu Sanct Thomas und dem Stadtrat befohlen, dafs jeder Geistliche, welcher einem Kranken das heilige Abendmahl unter beiderlei Gestalt spenden würde, dem Bischof von Merseburg ausgeliefert werden solle. Das hiefs soviel als peinvolle Kerkerhaft. Wer ohne katholisches Sakrament stürbe, solle un-

ehrliches Begräbnis haben. Vier Jahre später ließ er jedem Kommunikanten als Quittung für seine Beichten durch den betreffenden Geistlichen eine Blechmarke einhändigen. Wer dann bei obrigkeitlicher Untersuchung kein solches Zeichen vorweisen könnte, sollte als Ketzer exiliert oder zu einem Eide gezwungen werden, daß er die lutherische Lehre für ketzerisch halte, sie verdamme und verachte. Den Streitenden gab er von Ostern bis Pfingsten 1533 Frist zur Überlegung, ob sie gehorchen oder ihr Hab und Gut verkaufen und auswandern wollten. Infolge dieses Befehls sind 80 Bürger, mit Frauen und Kindern etwa 800 Menschen, am 30. Mai 1533 aus Leipzig in kursächsisches Gebiet ausgewandert. — Die harte Gewalt solcher Maßregeln, welche die Leute nur durch die Furcht in der Papstkirche zurückhielt und nicht wenige zu Märtyrern machte, wird ebenso hervorgehoben, wie die Schmähungen gröbster Art, welche öffentlich von Luther gegen Georg geschleudert wurden. Dieselbe Objektivität begegnet auch in der Beurteilung des Verhältnisses zwischen Georg und seinem Bruder Heinrich.

Für eine zweite Auflage ist die Ausnützung von Brandenburgs schönem Buch über Moritz von Sachsen (1. Bd. 1898) zu empfehlen. Danach wird sich z. B. das Verhältnis des Herzogs Georg zu Kursachsen noch schärfer fassen lassen (vergl. Brandenburg S. 7 und von Welck S. 156 ff.). Georg hatte Luther zuerst gar nicht unfreundlich beurteilt, so lange er in ihm einen Mann sah, der zu Reformen innerhalb der Kirche aufrief. Sobald aber der Mönch es wagte, die Autorität des Papstes und die Unfehlbarkeit der Konzilien anzugreifen, konnte der Herzog in ihm nichts anderes mehr sehen wie einen gemeingefährlichen Aufrührer. Aufs dringendste verlangte er wiederholt von seinen Vettern die Auslieferung des Rebellen an das Reich, die Lossagung von dem Ketzer. Immer gereizter ward der Briefwechsel, und Georg erwog ernstlich, ob es nicht seine Pflicht sei, gegen die Beschützer des Ketzers ebenso vorzugehen wie gegen diesen selbst; schon damals tauchte der Plan einer Ächtung des Kurfürsten und einer Übertragung der Kur an die Anhaltiner auf. Als sich nun gar Luther zu groben Schmähungen und Beleidigungen gegen den Herzog selbst fortreißen ließ, als der Kurfürst auch das Verlangen, ihn zu bestrafen, ablehnte und es bei einer Ermahnung bewenden ließ, da war jeder Ausgleich unmöglich geworden. Georg hat es seinen Vettern nie vergessen, daß sie zugesehen hatten, wie einer ihrer Unterthanen ihn ungestraft beleidigte.

Die Darstellung der Packschen Händel bei von Welck ist durch die gleichzeitigen Forschungen von Meinardus über den Katzenelnbogischen Erbfolgestreit (s. o. S. 179) überholt. Nicht Pack war, wie von Welck S. 137 gleich vielen anderen behauptet, „der Urheber der Zerwürfnisse", sondern Philipp von Hessen selbst, welcher nach der Aussage, die Pack 1536 auf der Folter machte, zuerst von der Existenz eines katholischen Bündnisses zu Pack gesprochen hat. Von Welck stellt die Packschen Händel dar nach Wilh. Schomburgks Beiträgen zur Geschichte Herzog Georgs des Bärtigen (Histor. Taschenbuch 6. Folge, I. Jahrg.). Aber dabei wird die Katzenelnbogische Streitfrage nicht gewürdigt, deren tiefgehende und weittragende Bedeutung erst durch Meinardus klargestellt ist. Philipp von Hessen hat später selbst auf indirektem Weg seine Initiative zugestanden. Sein Verhältnis zum Herzog Georg besserte sich am Beginn der dreißiger Jahre und wurde immer herzlicher, je mehr er sich damals dem Kurhause Sachsen wieder

entfremdete. Anfangs Dezember 1531 sandte er dem Herzog Georg ein längeres Schreiben, in welchem er die gegen die drei Bischöfe eingewandte Recusation begründete. Darin entwickelt er den Verlauf der ganzen Streitsache und sagt ausdrücklich, nachdem sowohl der Statthalter als das Reichsregiment sowie das Kammergericht Ende des Jahres 1525 seine Appellation zurückgewiesen, sei er gedrungen worden, sich in Gegenwehr zu setzen, damit nichts Beschwerliches gegen ihn hätte vorgenommen werden können, was ohne Zweifel beabsichtigt gewesen sei. Dieser Hinweis bezieht sich auf die Jahre 1526 und 1527.

Zu den wichtigen, von Welck nicht benutzten primären Quellen über Georg den Bärtigen gehört auch das Stadtarchiv von Mühlhausen in Thüringen, auf dessen grofsen Reichtum an Urkunden und Akten besonders aus der Reformationszeit Referent in einer soeben erschienenen Schrift „Archivwesen und Geschichtswissenschaft" (Marburg 1900, Vorwort S. IV ff.) aufmerksam gemacht hat. Sowohl zahlreiche Kopialbücher, welche die Korrespondenz der freien Reichsstadt Mühlhausen mit allen möglichen Fürsten und Herren in Deutschland enthalten, als auch lange Reihen mächtiger, in Schweinsleder gebundener „Reichsakten", dazu grofse Mengen andern noch ungeordneten archivalischen Materials, besonders aus der für Mühlhausen so wichtigen Zeit des Bauernkrieges und der Wiedertäufer, sind vorhanden. Wenn von Welck dieses Mühlhäuser Stadtarchiv benutzt hätte, würde er manches (vergl. z. B. S. 97) anders dargestellt haben. Über diese Dinge sind auf Grund des Mühlhäuser Materials wissenschaftliche Arbeiten von Archivar Dr. Merx in Magdeburg und von Diakonus Nebelsieck in Mühlhausen demnächst zu erwarten.

Mühlhausen i. Thür. Eduard Heydenreich.

Zinzendorfs Jugendjahre. Ein Versuch zum Verständnis seiner Frömmigkeit. Von **W. Götz.** Leipzig, Fr. Jansa. 1900. 62 SS. 8°.

Zinzendorf und sein Christenthum im Verhältnis zum kirchlichen und religiösen Leben seiner Zeit. Geschichtliche Studien von **Bernhard Becker.** Zweite wohlfeile Ausgabe. Leipzig, Fr. Jansa. 1900. VIII, 580 SS. 8°.

Zinzendorf als Erneuerer der alten Brüderkirche. Von **Jos. Th. Müller.** Festschrift des theologischen Seminariums der Brüdergemeinde in Gnadenfeld zum Gedächtnis der Geburt Zinzendorfs am 26. Mai 1700. Mit einem Vorwort des Direktors. Leipzig, Fr. Jansa. 1900. V, 118 SS. 8°.

Die Feier des 200. Geburtstages Zinzendorfs hat die Blicke der Wissenschaft auf den Begründer der Brüdergemeinde gerichtet. Götz hat in einem hübsch ausgestatteten Büchlein die Artikel vereinigt, die er 1898/99 im Bremer Kirchenblatte veröffentlicht hatte und in denen er Verständnis der Eigenart und Bedeutung des Begründers der Herrnhuter Gemeinden in weiteren Kreisen anbahnen wollte. Er verweist auch auf die noch zu lösenden Aufgaben, wenn er z. B. S. 33 sagt: „Leider hat sich noch Niemand an die Aufgabe gemacht, an den Gestalten, die mit Zinzendorf in Berührung kamen, nachzuweisen, wie der Graf die schlummernden Gaben und Kräfte der verschiedenartigsten Personen aktiv zu machen wufste."

Der stattliche Band von Becker ist eine wohlfeile Ausgabe der bereits 1886 erschienenen geschichtlichen Studien des Verfassers

über „Zinzendorf im Verhältnis zur Philosophie und Kirchentum seiner Zeit". Von den fünf Büchern sind geschichtlich besonders wichtig das dritte über Zinzendorfs Verhältnis zum deutschen Pietismus und das vierte über seine Stellung zum lutherischen Kirchentum. Auch das fünfte Buch, das sich mit Zinzendorfs Auffassung der mährischen Kirche beschäftigt, bietet zahlreiche geschichtliche Ausführungen über das Verhältnis der Herrnhuter Gemeinde zur Landeskirche und über die Entwickelung ihrer Organisation. Das Werk hat die Aufgabe, die christliche Weltanschauung Zinzendorfs in ihrer Entwickelung zur Darstellung zu bringen und das geschichtliche Verständnis der so eigenartigen religiösen Persönlichkeit des Begründers der Brüdergemeinde auch aufserhalb ihres engeren Kreises zu fördern. Der Verfasser hatte von der Unitätsdirektion den Auftrag erhalten, eine den wissenschaftlichen Anforderungen entsprechende Geschichte der erneuerten Brüderkirche zu schreiben. Noch ehe er zur Feder gegriffen hatte, wurde er aus diesem Leben berufen.

Einen Beitrag zu dieser Geschichte will Jos. Th. Müller mit seiner Festschrift bieten. Er ist besonders dazu durch die von der bisherigen Auffassung wesentlich abweichende Darstellung Albrecht Ritschls in seiner Geschichte des Pietismus veranlafst worden. Verfasser beschäftigt sich 1. mit der Entstehung und Beschaffenheit der allgemeinen Pläne Zinzendorfs über Stiftung einer christlichen Gemeinschaft (S. 6—20), verfolgt dann (S. 21—43) die Beziehung Zinzendorfs zu den mährischen Emigranten in Herrnhut bis zum ersten Eingreifen der Regierung in die Herrnhuter Verhältnisse und zeigt — im Gegensatz zu Ritschl —, dafs Zinzendorfs Stellung in sich durchaus nicht unklar und die einfache Konsequenz der Spenerschen Unternehmungen war. Zu diesem Kapitel gehören drei Beilagen (S. 106 ff.): Herrschaftliche Gebote und Verbote, sodann „Brüderliche Verein und Willkür in Herrnhut", zum erstenmal publiciert am 12. May 1727, zum andernmal public. und unterschrieben d. 15. Juni 1727. Das dritte Kapitel behandelt die Verhandlungen mit der Regierung bis zum Jahre 1738, das vierte die Mafsregeln Zinzendorfs und der Brüder, nachdem ersteren die Erlaubnis zur Rückkehr widerrufen worden war. Im fünften Kapitel wird die Zusammenfassung geboten, die zum Schlusse kommt: „Hier wie dort ist also der eigentliche Ausgangspunkt der Kirchenbildung die Gemeine, die als ein lebendiger Organismus erscheint und die in ihrer Mitte vermöge ihrer Organisation die christliche Aufgabe lösen soll. Dafs es sich aber trotz dieses gemeinsamen Charakters einer Gemeinkirche bei der erneuerten Brüderkirche nicht nur um eine Wiederbelebung der durch die Gegenreformation vernichteten alten Brüderkirche, sondern um eine wirkliche Erneuerung, um eine evangelische Vertiefung und Verinnerlichung des Gemeingedankens handelt, das beweist die Geschichte dieser Erneuerung, in der jene wertvolle Form mit dem universalen Gedanken des Zinzendorfischen Heilandschristentums erfüllt wurde."

Auch diese Arbeit zeigt, wie ernst es der Brüdergemeinde nicht nur um die Förderung der praktisch-kirchlichen Bedürfnisse und die Unterstützung der Mission, sondern auch um die Bearbeitnng wissenschaftlicher Probleme zu thun ist, wie dies auch der Direktor des theologischen Seminariums der Brüdergemeinde zu Gnadenfeld, P. Kölbing, in dem Vorworte zur Müllerschen Arbeit ausspricht.

Zittau. G. Müller.

Aus dem Leben des Königs Albert von Sachsen. Von Dr. **Paul Hassel.** Zweiter Teil: König Albert als Kronprinz. Mit einem Bildnis. Berlin, Mittler & Sohn; Leipzig, Hinrichs. 1900. XXI, 550 SS. 8°.

An diesem Buche wird niemand vorbeigehen, der ein Bild von den bewegtesten Tagen unseres grofsen Vaterlandes im scheidenden Jahrhundert gewinnen will. In höherem Mafse noch, als sein erster Teil, ist sein zweiter ein reicher Beitrag zur allgemeinen deutschen Geschichte. Das dürfte schon ein Fingerzeig auf einige der benutzten Quellen erweisen. Da begrüfsen wir vor allem eine nicht unbeträchtliche Zahl von Stücken aus dem Briefwechsel zwischen König Wilhelm und König Johann, darunter in erster Linie die für beide Teile höchst charakteristische Aussprache gelegentlich der bekannten Differenzen zwischen den Generalen Wrangel und Hake im Februar 1864 (S. 168 ff., vergl. Sybel III, 244 ff.). Dann werden uns in den schriftlichen Verkehr zwischen dem Helden des Buches und seinem erlauchten Vater manche Blicke vergönnt. Und wenn auch in jedem Leser der Wunsch sich regen wird, es möchten ihrer mehr sein, zumal für die Zeit des deutsch-französischen Krieges, so kann das doch unserem herzlichen Danke für das Gewährte keinen Abbruch thun. Hier sei wenigstens ein Brief herausgehoben (S. 392); er ist aus Jeandelize vom 22. August 1870 und erzählt von den Erlebnissen des vorangegangenen Tages, da Kronprinz Albert sich in seiner Eigenschaft als Führer der neuzubildenden Armeeabteilung nach Pont-à-Mousson zur persönlichen Meldung bei dem obersten Bundesfeldherrn begab und dann eine hochbedeutsame Unterredung mit dem Bundeskanzler hatte, der sich über die in Aussicht genommene Politik gegenüber den zu erwartenden Vermittelungsversuchen der Grofsmächte, über die Erwerbung und Zukunft Elsafs-Lothringens, hauptsächlich aber über die Lösung der deutschen Frage ausbreitete. „Zu der freiwilligen Einigung aber [von Nord und Süd] hoffe er wesentlich auf Deine Hilfe. Gegen Preufsen herrsche immer noch das Mifstrauen, es hege dynastische Gelüste; daher Du der rechte Mittelsmann seiest". Aus eigenhändigen Instruktionen, Denkschriften und Notizen König Johanns wird mancherlei mitgeteilt, u. a. eine glückliche Charakteristik Napoleons III. aus den Tagen der Begegnung in Baden-Baden im Sommer 1860 (S. 83). Die Berichte Hohenthals aus Berlin boten eine Reihe höchst interessanter Auslassungen Bismarcks, so über die Entstehungsgeschichte des russisch-preufsischen Vertrages vom Jahre 1863 (S. 133). Wie gesagt, das sind nur einige der zum ersten Mal benutzten Quellen. Dafs aufserdem die gedruckte Litteratur sorgsame Berücksichtigung gefunden hat, bedarf kaum der Versicherung; auch Werke allerjüngsten Datums, wie das von Lettow-Vorbeck über den Krieg vom Jahre 1866, hat der Verfasser nicht aufser Acht gelassen.

Dresden. Felician Gefs.

Prinz Georg von Sachsen. Von **Georg von Schimpff,** Oberst z. D. Dresden, C. Höckners Buchhandlung (Carl Damm). 1899. 151 SS. 8°.

Bereits wiederholt haben wir an dieser Stelle der Arbeiten des Verfassers vorliegender Schrift gedacht. Seinem Werke „König Albert 50 Jahre Soldat", seiner ansprechenden Skizze „Aus dem Leben der Königin Carola" reiht sich würdig die hier vorliegende Biographie des Prinzen Georg an, für die dem Verfasser ein reiches

handschriftliches Material und eigene wie fremde Erinnerungen zur Verfügung standen. Wenn wir auch aus den gleichen Gründen, die wir früher angedeutet haben, von einer eigentlichen Kritik des Werkes absehen zu müssen glauben, so erschien es uns doch als eine Pflicht unsere Leser darauf hinzuweisen: darf sich doch der Verein, dessen Organ diese Zeitschrift ist, rühmen, in besonders nahen Beziehungen zu dem erlauchten Prinzen zu stehen, der seit über 45 Jahren sein Protektor gewesen ist und persönlich seine Arbeiten geleitet hat. So verfolgen wir mit doppeltem Interesse seinen Lebensgang von der frühesten Jugendzeit an durch alle Altersstadien hindurch bis zur Gegenwart. Tritt dabei das militärische Moment besonders in den Vordergrund und nehmen namentlich die Feldzüge 1866 und 1870 einen breiten Raum ein, ohne dafs darüber gerade viel Neues zu berichten gewesen wäre, so ist die Erklärung dafür nicht sowohl darin zu suchen, dafs der Verfasser selbst Soldat ist, als vielmehr in dem löblichen Brauche, dafs unsere deutschen Prinzen ihren Lebensberuf vorzugsweise in der Armee finden. Um so mehr verdient hervorgehoben zu werden, dafs gerade Prinz Georg neben gewissenhafter Erfüllung seiner militärischen Pflichten auch für die Pflege künstlerischer wie wissenschaftlicher Neigungen stets Zeit gefunden hat. Besonders anmutend sind die Bilder, die der Verfasser aus dem stets durch besondere Innigkeit ausgezeichneten Familienleben im prinzlichen Hause entworfen hat. Die Ausstattung des Werkchens, dem zahlreiche Porträts und andere Illustrationen beigegeben sind, ist vorzüglich.

Dresden. H. Ermisch.

Neue Sächsische Kirchengalerie. Bd. I. Die Ephorie Leisnig. Lfg. 1—12. Bd. II. Die Ephorie Freiberg. 2. Abt.: Die kgl. amtshauptmannschaftliche Delegation Sayda. Lfg. 1—2. Leipzig, Arwed Strauch. (1900.) 448 u. 96 Spp. 4°.

Von der mit Spannung erwarteten Neuen Sächsischen Kirchengalerie, deren Herausgabe G. Buchwald, der in weiten Kreisen rühmlich bekannte Forscher auf dem Gebiete der Reformationsgeschichte, übernommen hat, liegen uns die ersten Lieferungen vor. Bekanntlich erschien in den Jahren 1837 ff. unter dem Titel „Sachsens Kirchengalerie“ ein Werk in 9 Bänden, das sich die nämliche Aufgabe gesetzt hatte wie das vorliegende und viel benutzt worden ist und noch benutzt wird, wenngleich niemand darüber im Unklaren ist, dafs es dem heutigen Standpunkt der Forschung nicht mehr entspricht. Denn seit seiner Veröffentlichung sind die Archive des Landes weit leichter zugänglich geworden als früher; der Codex diplomaticus Saxoniae regiae, die Beschreibende Darstellung der älteren Bau- und Kunstdenkmäler Sachsens, bändereiche Zeitschriften wie das Archiv und das Neue Archiv für sächsische Geschichte, die Mitteilungen des Kgl. sächsischen Altertumsvereins und vieler ortsgeschichtlicher Vereine und aufserdem noch eine umfangreiche Speziallitteratur haben eine Fülle neuen Materials zu Tage gefördert, das die Bearbeitung von Parochialgeschichten einerseits wesentlich erleichtert, anderseits aber auch höhere Anforderungen an die Bearbeiter stellt.

Der Plan des Werkes ist, die 28 Ephorieen des Landes in je einem Bande so zu bearbeiten, dafs eine kurze Geschichte der Ephorie im allgemeinen vorangeht, dann die Ephoralstadt und hierauf die

übrigen Parochieen in alphabetischer Ordnung mit Berücksichtigung der einzelnen dazu gehörigen Ortschaften folgen. Im Vordergrunde steht die Geschichte der Kirche und der kirchlichen Verhältnisse, vor allem nach Einführung der Reformation; aber im Zusammenhange damit werden auch die Entstehung und Entwickelung der betreffenden Ortschaft, ihre äufseren und inneren Schicksale, ihre Besitzer u. s. w. bald mehr bald weniger ausführlich behandelt, so dafs das Werk zugleich die Vorarbeit zu einem historisch-topographischen Handbuch Sachsens bietet, dessen Unentbehrlichkeit jeder sächsische Historiker empfindet; denn das für seine Zeit sehr verdienstliche Schumann-Schiffner'sche Lexikon ist längst veraltet.

Von jeher waren die berufenen Historiker unserer Ortschaften vorzugsweise die Pfarrer; auch die alte Kirchengalerie ist fast durchweg von ihnen bearbeitet worden. Es ist höchst erfreulich, dafs trotz der immer gröfser werdenden Anforderungen, die der Beruf an die Geistlichen stellt, doch auch für das vorliegende Werk meist die Ortspfarrer die Bearbeitung der Geschichte ihrer Parochieen übernommen haben. Für diejenigen von ihnen, die sich schon vorher mit der Geschichte ihres Ortes beschäftigten, wird die Arbeit eine wahre Freude sein; man merkt das einigen der vorliegenden Artikel an. Aber auch die, denen geschichtliche Interessen ferner lagen, werden sich überzeugen, wie viel Nutzen sie selbst für ihre amtliche Thätigkeit daraus ziehen können, dafs sie nicht blofs der Gegenwart Beachtung schenken, sondern auch der Vergangenheit, die die Wurzeln dieser Gegenwart in sich birgt und deren Verständnis ihnen erst das volle Verständnis der Gegenwart erschliefst. Sie werden dann auch ihren Pfarrarchiven, diesen beredten Zeugen der Vorzeit, mehr Sorgfalt zuwenden, als dies nach den Erfahrungen des Referenten hier und da noch der Fall ist.

Dafs bei einer so grofsen Zahl von Mitarbeitern eine gewisse Ungleichmäfsigkeit der Behandlung nicht zu vermeiden ist, liegt auf der Hand. Abgesehen von der Verschiedenheit der persönlichen Begabung macht es doch auch einen grofsen Unterschied, ob dem Verfasser ein mehr oder weniger reiches Pfarrarchiv zu Gebote stand, ob er in oder nahe einer gröfseren Stadt, wo er wissenschaftliche Hilfsmittel findet, oder in einem entlegenen Dorfe wohnt. Soll etwas dauernd Brauchbares geschaffen werden, so ist in jedem Falle neben der Ausbeutung der lokalen (Ephoral-, Pfarr-, Stadt-, Gemeinde-, Guts-) Archive die Benutzung des Dresdner Hauptstaatsarchives, der reichsten Fundgrube unserer Ortsgeschichte, dringend wünschenswert. Es ist erfreulich, dafs diese Quelle in den meisten uns bis jetzt vorliegenden Arbeiten fleifsig und mit Verständnis benutzt worden ist.

Von mannigfachem Nutzen wäre es gewesen, wenn die allgemeinen Verhältnisse, die für die kirchliche Organisation unseres Landes vor und nach der Reformation in Betracht kommen, die Bildung und Wandlung der Ephorieen, die Visitationen besonders des 16. und 17. Jahrhunderts, die kirchliche Gesetzgebung in ihren wesentlichsten Grundzügen u. dergl. m. in einer oder einigen einleitenden Lieferungen im Zusammenhang dargestellt worden wären, womöglich unter Beifügung einer Ephoral- und Parochialkarte des Landes. Dadurch hätte sich manche Wiederholung namentlich in den die Ephorieen im allgemeinen behandelnden Abschnitten vermeiden lassen. Da es nicht geschehen, so möchten wir empfehlen, wenigstens einen derartigen die Ergebnisse kurz zusammenfassenden Schlufsabschnitt für das ganze Werk in den Plan aufzunehmen. Vor allem aber halten wir

es für dringend geboten, schon jetzt an möglichst eingehende alphabetische Register, sei es der einzelnen Bände, sei es des ganzen Werkes, zu denken; sie würden den Wert der Arbeit wesentlich erhöhen.

Die uns bis jetzt vorliegenden Lieferungen betreffen vor allen die Parochie Leisnig. Gerade diesen Teil Sachsens hat die „Beschreibende Darstellung“ noch nicht behandelt; die Verfasser waren daher für die Baugeschichte der Kirchen teilweise auf eigene Forschungen angewiesen. Auch der Cod. dipl. Saxoniae läfst hier im Stich; dagegen boten die Werke über die Klöster Altzella und Buch, die Mitteilungen des Leisniger Altertumsvereins, namentlich die fleissigen Aufsätze und Schriften von Hingst vielerlei Vorarbeiten. Den allgemeinen Teil hat Superintendent Nobbe geschrieben. Sehr eingehend behandelt Diakonus Rudolf die Parochie Leisnig. Bekanntlich ist Leisnig einer der ersten Orte unseres Landes, in denen die Reformation Eingang gefunden hat; die „Leisniger Kastenordnung“ von 1523 — über die G. Kawerau im 3. Bande des Neuen Archivs einen kleinen Aufsatz gebracht hat, der den Bearbeitern unbekannt geblieben zu sein scheint — hat vorbildliche Bedeutung gewonnen. Unter den übrigen Arbeiten mögen besonders die von Keller über Döbeln, von Klette über Etzdorf, von Thomsen über Gersdorf, von Jaeger über Grofsweitzschen, von Lunderstädt über Grünlichtenberg, von Külz über Hainichen und in der 1. Lieferung des Bandes II² die sorgfältige Arbeit von Elster über Sayda hervorgehoben werden; doch machen auch die übrigen Beiträge einen durchweg guten Eindruck. Die Verfasser haben sämtlich fleifsig gesammelt und meist auch in ansprechender, volkstümlicher Form dargestellt Ist hier und da ein Mifsverständnis, die Benutzung einer unzulässigen Vorlage u. dergl. m. mit untergelaufen, so sind das Einzelheiten, auf die ich hier, wo es mir nur auf die Charakteristik des Werkes im allgemeinen ankommt, nicht eingehen kann.

So läfst der Anfang des grofsen Sammelwerkes hoffen, dafs seine Fortführung auf keine erheblichen Schwierigkeiten stofsen und dafs es nach seiner Vollendung eine bedeutungsvolle Bereicherung unserer Heimatsgeschichte sein wird. Wir werden von Zeit zu Zeit an dieser Stelle auf die „Neue Sächsische Kirchengalerie“ zurückkommen.

Dresden. H. Ermisch.

Erster Nachtrag zum Album der evangelisch-lutherischen Geistlichen im Königreich Sachsen. Bearbeitet von **Paul Hermann Kreyssig,** Pfarrer in Lauterbach. Crimmitschau, Robert Raab. 28 SS. 8°.

Wenn kaum zwei Jahre nach dem Erscheinen der zweiten Auflage des „Album“ schon ein Nachtrag notwendig geworden ist, der sehr wesentliche Berichtigungen enthält, so trifft den Herausgeber deswegen kein Vorwurf. Etwa gleichzeitig mit der neuen Auflage veröffentlichten Georg Buchwald und H. J. Scheuffler im 12. und 13. Hefte der „Beiträge zur sächs. Kirchengeschichte“ eine Arbeit über die in Wittenberg ordinierte Geistlichkeit der Parochieen des jetzigen Königreich Sachsen auf Grund der Wittenberger Ordiniertenbücher, die eine grofse Zahl von Verbesserungen und Nachträgen enthielt. Weitere ergaben die Durchsicht eines grofsen Teils der im Hauptstaatsarchiv vorhandenen Visitationsakten, der sich P. Kreyfsig

unterzogen hat, und ein Aufsatz des Pfarrers Planitz über die Geistlichen in den Ephorieen Colditz, Leisnig, Grimma und Zwickau im Jahre 1545, die an ziemlich versteckter Stelle, nämlich in der kirchlichen Beilage zum Zwickauer Wochenblatt, erschienen ist. Jeder der zahlreichen Benutzer des „Album“ wird dem Herausgeber nur dankbar dafür sein, dafs er die so gewonnenen Nachträge veröffentlicht; denn eine Neuausgabe des „Album“ dürfte wohl fürs Erste nicht zu erwarten sein.

Dresden. H. Ermisch.

1. **Reformationsgeschichte der Stadt Leipzig.** Von **Georg Buchwald.** Illustriert. Leipzig, Bernhard Richter. 1900. 3 Bll. 212 SS. 8°.
2. **Franz Wilhelm Kreuchaufs** Schriften zur Leipziger Kunst 1768 bis 1782. (A. u. d. T.: Leipziger Neudrucke. Herausgegeben von **G. Wustmann.** Zweites Bändchen.) Leipzig, J. C. Hinrichsche Buchhandlung. 1899. 120 SS. 8°.
3. **Leipzig und die Leipziger Immobiliengesellschaft.** Ein Beitrag zur Geschichte der Stadt im letzten Drittel des neunzehnten Jahrhunderts. Von **Gustav Wustmann.** Leipzig, im Verlage der Leipziger Immobiliengesellschaft. 1899. VII, 181 SS. 8°.
4. **Reden und Ansprachen des Oberbürgermeisters der Stadt Leipzig Dr. Otto Georgi** aus den Jahren 1874—1899. Gesammelt und bei seinem Scheiden aus dem Amte nach fünfundzwanzigjähriger Thätigkeit ihm dargebracht von den städtischen Beamten. Leipzig am 30. September. 1899. XVI, 280 SS. 4°.
5. **Burkhardswalde** (Ephorie Pirna). Geschichte der Kirchfahrt und der vier zu ihr gehörigen Dörfer Burkhardswalde, Biensdorf, Groſsröhrsdorf, Nenntmannsdorf. Von Dr. ph. **Johannes A. Dietterle,** Pfarrer zu Burkhardswalde. Dresden, Druck der Druckerei Glöfs. 1900. XII, 244 SS. 8°.
6. **Illustrierte Chronik von Grünberg und Umgebung.** Ein Beitrag zur Volkskunde Sachsens. Von **Gustav Adolph Frost,** Pfarrer zu Grünberg. Crimmitschau, Raab. 1900. 152 SS. 8°.
7. **Bunte Bilder aus vergangenen Tagen.** Beiträge zur Geschichte der Parochie Thum von **K. A. Schmidt,** Pfarrer. Thum, Emil Delitsch. 1900. VIII, 160 SS. 8°.
8. **Beiträge zur Geschichte der Herrschaft Wiesenburg** und der **Stadt Kirchberg** im Sächsischen Erzgebirge. Nach Quellen bearbeitet von **Anton Bär,** Vicedirektor und Organist emer. Mit einem Porträt und 25 Illustrationen. Kirchberg, J. C. Kandel. 1898. 2 Bll. 474 SS. 8°.
9. **Lugau in alter und neuer Zeit.** Mit Berücksichtigung einiger Kulturzustände und Zeitverhältnisse bearbeitet von **Hermann Unger,** Lehrer in Lugau. Lugau, Druck von Herm. Meyer. (1899.) 194 SS. 8°.
10. **Urkunden zur Geschichte der Stadt Kahla.** Herausgegeben vom Altertumsforschenden Verein zu Kahla. Bearbeitet von Dr. **H. Bergner,** Pfarrer zu Pfarrkefslar. Mit einer Siegeltafel. (A. u. d. T.: Geschichte der Stadt Kahla. I. Bd.) Kahla, J. Beck. 1899. II, 222 SS. 8°.

11. Aus der Geschichte der Reichsstadt Mühlhausen in Thüringen. Von Prof. Dr. **Eduard Heydenreich,** Archivar der Stadt Mühlhausen. Mit 11 Holzschnitten und 6 Lichtdruck-Tafeln. Halle a./S., Otto Hendel. 1900. XIX, 60 SS. 8°.

Wie wir das bereits früher gethan (vergl. XX, 179 ff.), fassen wir hier die Anzeigen einer Anzahl neuerdings erschienener Schriften aus dem Gebiete der sächsischen Ortsgeschichte zusammen. Wir erstreben dabei keineswegs Vollständigkeit; ein Blick in unsere Litteraturübersichten zeigt, dafs noch manches andere erschienen ist, was wohl Beachtung verdient, und unsere Nachweise würden noch reicher sein, wenn Verfasser und Redaktionen uns häufiger, als es trotz wiederholter Aufforderungen geschieht, die betreffenden Arbeiten zuschickten. Eine besonders ergiebige Fundgrube für lokalgeschichtliche Arbeiten, die Zeitschriften unserer zahlreichen Geschichtsvereine, können wir aus Raumrücksichten lediglich in jenen Übersichten berücksichtigen; wir beschränken uns hier auf selbständige Publikationen.

Wenn die angeführten Arbeiten nicht sämtlich den Anforderungen entsprechen, die man vom wissenschaftlichen Standpunkte aus an sie stellen mufs, so liegt dies daran, dafs die Verfasser sowohl bei der Sammlung als bei der Verarbeitung des Materials oft nicht methodisch genug verfahren sind. Vielleicht wäre es ganz wünschenswert, einmal eine kurze Anweisung zur Bearbeitung von Ortsgeschichten zusammenzustellen; doch würde eine solche Schrift auch ihre Gefahren haben; sie würde leicht zu einer schablonenhaften Ausführung der doch immerhin verschiedenen Aufgaben führen. Ein dringendes Bedürfnis aber wäre eine kurze Quellenkunde der sächsischen Geschichte, die auch neben der grofsen von der königl. sächsischen Kommission für Geschichte geplanten Bibliographie, bis zu deren Vollendung wohl noch Jahre vergehen werden, ihren Wert behalten würde. Einstweilen müssen dem Lokalhistoriker die bekannten Werke von Weinart und P. E. Richter genügen, um ihm den Überblick über die bisherige Litteratur zu verschaffen, mit dem er seine Arbeit anfangen mufs. Dann aber hat er sich an den wichtigsten Teil der Vorarbeiten zu machen, an die Sammlung und Prüfung des Quellenmaterials, wobei er stets mit den originalen Quellen, Urkunden, Akten u. s. w. zu beginnen hat. Selbstverständlich sind diese zunächst in den lokalen Archiven (der Stadt- oder Landgemeinde, des Ritterguts, des Amtsgerichts, der Pfarre u. s. w.) zu suchen. Daneben ist es dringend nötig, in jedem Falle festzustellen, ob und welche Nachrichten das Dresdner Hauptstaatsarchiv besitzt; denn meist sind dieselben reicher als die der kleinen, oft durch Brand und Krieg und leider auch langjährige Vernachlässigung arg mitgenommenen Sammlungen.

Man wende ja nicht ein, dafs diese Mühe zu grofs ist für eine Arbeit, die lediglich für die Bewohner des betreffenden Ortes bestimmt ist. Einmal ist jedes gedruckte Buch Gemeinbesitz aller, und es ist schade um die darauf verwandte Mühe, wenn es nicht auch weiteren Kreisen einen gewissen Nutzen bringt. Dann aber will der Verfasser doch denen, die er zunächst im Auge hat, nicht blofs eine vorübergehend interessante Lektüre, sondern ernste Belehrung bieten, und deshalb hat auch die kleinste Ortschronik keine andere Aufgabe als das gröfste Geschichtswerk: sie soll die Vergangenheit so darzustellen suchen, wie sie wirklich gewesen ist, ihr oberstes Streben soll das nach Wahrheit sein, und zu ihrer Erforschung

mufs der Laie dieselben Mittel anwenden wie der Fachmann. Wer dazu nicht Neigung oder Fähigkeit hat, thut besser, die Arbeit anderen zu überlassen.

Erst wenn durch fleifsige und sorgfältige Materialsammlung eine solide Grundlage geschaffen ist, kann die Gliederung und Verarbeitung des Stoffes erfolgen. Dabei fällt die Verschiedenheit der persönlichen Veranlagung noch schwerer ins Gewicht als bei jener Vorarbeit; auch besondere Umstände kommen in Betracht, wie es denn oft einen grofsen Unterschied macht, ob ein Werk aus einzelnen Vorträgen und Zeitungsartikeln entstanden oder ob es aus einem Gusse gearbeitet ist. Die Hauptsache aber bleibt die gewissenhafte Quellenforschung; ist eine solche vorangegangen, so wird auch dann, wenn die Verarbeitung zu wünschen übrig läfst, etwas immerhin Brauchbares zu stande kommen.

Diese Vorbemerkungen beziehen sich namentlich auf die zu besprechenden Chroniken kleinerer Ortschaften. Von unseren Grofsstädten ist Dresden diesmal gar nicht zu erwähnen gewesen. Zur Geschichte von Leipzig nennen wir — abgesehen von dem jetzt vollendet vorliegenden Neudruck von Karl Grofses Geschichte der Stadt Leipzig (Leipzig, Zangenberg & Himly), für den es genügen mag, auf unsere frühere Anzeige Bd. XX S. 184 hinzuweisen — in erster Linie Georg Buchwalds Reformationsgeschichte der Stadt Leipzig (Nr. 1). Dafs sie nichts Neues bringt, sondern lediglich die Ergebnisse der bisherigen Forschung in übersichtlicher Form und volkstümlicher Sprache der Gemeinde und der Schule bieten will, sagt der Verfasser selbst im Vorwort. Er hat seine Aufgabe trefflich gelöst. Zunächst giebt er eine mit wohlthuender Objektivität gezeichnete Schilderung des katholischen Leipzig, wie es kurz vor Beginn der Reformation aussah; den Hauptteil der Schrift bildet die Darstellung des Kampfes zwischen der neuen und der alten Lehre, der ja gerade in Leipzig unter dem Einflusse des Herzogs Georg oft recht dramatische Formen annahm; ein Schlufskapitel behandelt den Sieg des Evangeliums und die erste Organisation des neuen Kirchenwesens in der Stadt Leipzig. Dafs der Verfasser mit Geschick und selbständigem Urteil aus der reichen Litteratur herauszufinden gewufst hat, was für seine Ausführungen geeignet ist, versteht sich bei einem so gründlichen Kenner der Reformation wohl von selbst. Die Aufnahme von drei längeren Predigten Luthers (1519, 1534, 1545) und seinem schönen Trostbriefe an die vertriebenen Leipziger (1533) dem vollen Wortlaut nach, jedoch in modernisierter Sprache, kann man nur billigen; nichts vermag uns besser in den Geist jener tiefbewegten Tage zu versetzen. Reicher und gut gewählter illustrativer Schmuck ziert das hübsch ausgestattete Büchlein; viel hat dazu der Verein für die Geschichte Leipzigs beigesteuert, dem es der Verfasser gewidmet hat.

Das zweite Heft von Wustmanns Leipziger Neudrucken (Nr. 2) enthält vier Aufsätze des auch in Göthes Dichtung und Wahrheit genannten Franz Wilhelm Kreuchauf. Geboren 1727 als Sohn eines wohlhabenden Leipziger Kaufmanns, war Kreuchauf bis zu seinem 37. Jahre in dem väterlichen Geschäfte, das nach des Vaters Tode in den Besitz seines älteren Bruders überging, thätig; seitdem widmete er sich ganz seinen Kunstliebhabereien, sammelte Kupferstiche und war, als der Bankerott seines Bruders ihn in Mitleidenschaft gezogen, auch schriftstellerisch thätig. Im Jahre 1768 verfafste er einen Katalog der bedeutenden Gemäldesammlung Gottfried

Winklers, aus dem die in mancher Hinsicht lehrreiche Zuschrift an den Besitzer und die Beschreibung der Bilder Adam Friedrich Oesers mitgeteilt werden. Kreuchauf war ein unbedingter Verehrer des damals hochberühmten Leipziger Künstlers; als solcher ist er auch in Alphons Dürrs Werk über Oeser (1879) bereits eingehend gewürdigt worden. Auch die übrigen von Wustmann neu abgedruckten Schriften behandeln Oeser'sche Werke: das jetzt verschwundene Gellertmonument (1774), die allegorischen Gemälde Oesers im Hause des Geh. Kriegsrats Müller, in den Leipziger Musiksälen, im Rittergut zu Gohlis und im Gartenhause des Parks zu Nischwitz. Der Wert dieser Schriften liegt hauptsächlich in dem, was nebenher für die Stadtgeschichte abfällt; vor allem ist die an erster Stelle erwähnte Widmung an Winkler „eine der lehrreichsten kleinen Quellenschriften zur Geschichte Leipzigs im achtzehnten Jahrhundert; sie steckt voller Anspielungen auf die damaligen litterarischen und Kunstzustände Leipzigs und giebt in jeder Zeile Anlafs zum Denken, Fragen und Forschen". Trotzdem hat W. von einem eigentlichen Kommentar zu dieser und den anderen Schriften mit Rücksicht auf den Plan der Sammlung abgesehen; er fügt aufser einem Nachwort über Kreuchaufs Leben und Persönlichkeit nur wenige sachliche Anmerkungen bei und verweist im übrigen auf die bisherige Litteratur, vor allem seine eigenen Aufsätze und sein „Leipzig durch drei Jahrhunderte".

Mitten in die neueste Zeit der Stadt Leipzig versetzt uns die unter 3 genannte Schrift. Die gewaltige Entwickelung, die in den letzten Jahrzehnten allenthalben in Deutschland die Städte, namentlich die gröfseren, durchzumachen haben und die ihren Ausdruck in baulichen Umgestaltungen findet, wie sie in gleichem Mafse noch nie bisher stattgefunden haben, hat im Jahre 1872 zur Begründung der Leipziger Immobiliengesellschaft geführt. Das 25jährige Bestehen dieser Gesellschaft liefs den Wunsch rege werden, einen Überblick über ihre bisherige umfangreiche Thätigkeit zu haben; der Direktor Dr. Colditz fand in Wustmann, dem Leiter des Leipziger Stadtarchivs, eine Kraft für die Bearbeitung einer solchen Übersicht, wie man sie sich nicht besser wünschen konnte. Es ist ja gewifs keine leichte Aufgabe für den Geschichtsforscher, der gewöhnt ist, seinen Blick in die Vergangenheit zu richten, sich auf das Gebiet einer modernen kaufmännischen Unternehmung zu wagen; Wustmann hat diese Schwierigkeit dadurch überwunden, dafs er die Aufgabe ganz als Historiker angriff: er fafste die Gesellschaft weniger als Erwerbsgesellschaft ins Auge, sondern untersuchte vielmehr ihren Einfluss auf das wirtschaftliche Leben und vor allem auf die bauliche Entwickelung der Stadt; daher ist der Titel durchaus richtig gewählt. Das nebenbei sehr hübsch ausgestattete Werk bietet in fesselnder Form nicht blofs dem Leipziger eine durch gelegentliche Rückblicke in die Vergangenheit bis ins Mittelalter zurück besonders lehrreiche Geschichte der Umgestaltung des Stadtbildes in den letzten Jahrzehnten, sondern gewährt auch jedem Forscher auf dem Gebiete der allgemeinen Stadtgeschichte reiche Anregung und Belehrung; denn so manche hier berührte Erscheinung kehrt in jeder werdenden Grofsstadt wieder, wenn auch nicht jede so glücklich ist, eine Gesellschaft zu besitzen, die neben dem privaten das öffentliche Interesse niemals aufser Acht gelassen hat und dadurch der Stadt wie dem Staat gegenüber zu einer seltenen Vertrauensstellung gelangt ist. Auf Einzelheiten können wir schon deshalb nicht eingehen, weil dazu eine speziellere Kenntnis der Leipziger Stadtgeschichte und des Wesens

einer derartigen Gesellschaft gehören würde, als sie Referent besitzt. Dem Nichtleipziger würde die Beifügung eines kleinen Stadtplans, auf dem die Unternehmungen der Immobiliengesellschaft farbig hervorgehoben wären, die Benutzung des Buches wesentlich erleichtert haben.

Die sinnige Ehrengabe, die die städtischen Beamten ihrem Oberbürgermeister Georgi beim Rücktritt aus seinem Amte gewidmet haben (Nr. 4), gehört nicht eigentlich zur stadtgeschichtlichen Litteratur, spiegelt aber doch ein gutes Stück Leipziger Geschichte wieder und mag daher wenigstens mit einigen Worten erwähnt werden. Die 99 teils kürzeren, teils längeren Reden, Ansprachen und Trinksprüche, die hier in sorgfältiger Textbearbeitung mitgeteilt werden, sind nicht bloſs zum gröſsten Teil in ihrer Art nach Inhalt wie nach Form wahre Kabinettstücke, sondern sie geleiten den Freund der Stadtgeschichte auch getreulich Schritt vor Schritt durch ein Vierteljahrhundert, das gerade für die Entwickelung Leipzigs von gröſster Bedeutung geworden ist, lassen kaum ein für diese Entwickelung bedeutsames Moment unberührt und geben vor allem eine Reihe unschätzbarer Stimmungsbilder, wie man sie aus Akten und Urkunden nicht herauslesen kann. Darum gebührt dem Gedanken und dem, der ihn ausführte — und das ist in erster Linie wiederum G. Wustmann gewesen — uneingeschränkte Anerkennung.

Von den Arbeiten über kleinere Ortschaften nennen wir an erster Stelle Dietterles Schrift über Burkhardswalde und die dahin eingepfarrten Ortschaften (Nr. 5). Der Verfasser fand nur wenige Vorarbeiten vor: Aufzeichnungen des Pfarrers Manitius 1700—1724, des Lehrers Ehrich 1798–1819; die Kirchenbücher der Parochie sind seit 1600 vorhanden. Reiches Material aber bieten das Hauptstaatsarchiv, das Pirnaer Rats- und Ephoralarchiv, das Archiv des Landeskonsistoriums, die Reste eines Archivs im Schlosse Weesenstein; von den Gemeindearchiven, die bei uns meist in recht üblem Zustande sind, zeichnet sich das von Nenntmannsdorf, dank der Thätigkeit des Gemeindevorstandes C. W. Voigt, durch gute Ordnung und Reichhaltigkeit aus. Auch die vorhandene Litteratur hat D. mit grofsem Fleifs benutzt. Vor allem aber versteht er nicht bloſs zu sammeln, sondern auch mit verständiger Kritik zu sichten. Das zeigt sich schon in der vorausgeschickten kurzen Übersicht über die ältere Geschichte der Burggrafschaft Dohna; zu Seite 4 Anm. bemerke ich, daſs ich die von Knauth angeführte Notiz zum Jahre 808 in Reginos Chronik nicht finde. Auch mit den Bemerkungen über die auf deutsche Personennamen zurückgehenden Namen der vier Dörfer und ihre mutmaſsliche Gründung durch fränkische Einwanderer um 1200 können wir uns einverstanden erklären. Dann folgen Nachrichten über die älteste urkundliche Erwähnung der Orte und ihrer Erbherren. Die drei ersten gehörten seit dem 16. Jahrhundert zur Herrschaft Weesenstein, die bis 1772 im Besitz der Familie von Bünau war; wenn der Verfasser davon absieht, auf die verwickelte Geschichte dieser Familie einzugehen, so können wir diese Selbstbeschränkung nur billigen. Sehr dankenswert sind die meist den Erbregistern entnommenen wirtschaftsgeschichtlichen Angaben. Nur wenig war über die politische Geschichte der Dörfer — namentlich ihre Kriegsleiden vom vom 16. bis zu Anfang des 19. Jahrhunderts — zu berichten. Die gröſsere Hälfte des Buches nimmt die Kirchen- und Schulgeschichte ein. Zu Seite 198 bemerken wir, daſs das auf der grofsen Glocke befindliche Wappen das der Herzöge von Croy-Dülmen ist (Siebmacher-Hefner III. Abth. 1. Bd. Taf. 7). Dazu stimmt auch der auf den

Niederrhein hinweisende Gieſsername Legros. Ob es freilich je gelingen wird, die Herkunft der 1746 gegossenen Glocke, die man 1802 von französischen Soldaten gekauft hat, zu ermitteln, ist sehr fraglich.

Einen ebenfalls im allgemeinen recht ansprechenden Eindruck macht Frosts Chronik von Grünberg (Nr. 6). Auch sie beruht auf umfassenden archivalischen Forschungen und fleiſsiger, auch nicht kritikloser Benutzung der Litteratur, obwohl manche zweifelhafte Nachricht des unzuverlässigen Limmer, der alten Kirchengalerie u. s. w. Aufnahme gefunden hat. Anordnung und Verarbeitung des Materials hätten wohl geschickter gemacht werden können. So finden sich im ersten, übrigens recht belehrenden Abschnitte „Geographisches“ zahlreiche geschichtliche Notizen über Grünberg und benachbarte Ortschaften, sowie die Städte Crimmitschau, Meerane, Schmölln und Gölsnitz, die besser in den letzten Abschnitt gehört hätten und sich dort teilweise wiederholen. Der zweite und dritte Abschnitt gehören der jungen Wissenschaft der Volkskunde an und sind sehr dankenswert, da sich gerade an der Grenze der altenburgischen und sächsischen Lande noch viel Volkstümliches erhalten hat; zum Vergleich mag auf den Aufsatz von E. John über Sachsens Bauern an der altenburgischen Grenze im zweiten Bande der Mitteilungen des Vereins für sächsische Volkskunde hingewiesen werden. Zu den hier mitgeteilten Sagen hätte die Quelle, der sie entnommen sind, bemerkt werden sollen; bei dem sehr ungleichen Alter und Wert der sagenhaften Überlieferung sollte dies nie versäumt werden. Der vierte Abschnitt „Geschichtliches“ giebt eine Übersicht über die Geschichte der Parochie, die in den Angaben über die älteste Zeit freilich vielfach auf unsicheren Vermutungen beruht; wieder wird König Heinrich I. als der Städteerbauer bezeichnet, obwohl sicher noch Jahrhunderte nach seinem Tode vergangen sind, bevor in jenen Gegenden die erste Stadt entstand; ganz unglaubhaft ist, daſs das Christus- und Marienbild in Schmölln aus dem 10. Jahrhundert stammen soll; auch die Bemerkungen über das Alter der Kirchen in Heiersdorf und Grünberg, die Behauptung, daſs Peter von Dresden von Zwickau aus hussitische Lehren in der dortigen Gegend verbreitet habe, u. dergl. m. entbehren der Begründung. Immerhin beruht doch auch dieser Teil meist auf Quellen erster Hand. Die Anordnung ist namentlich seit Beginn des 17. Jahrhunderts rein annalistisch; die Darstellung der neuesten Zeit ist mit Rücksicht auf den Leserkreis recht breit ausgefallen. Im ganzen aber ist das Buch ein durchaus brauchbarer Beitrag zur Ortsgeschichte.

Weniger gefallen uns die drei folgenden Schriften; sie haben mit einander gemeinsam, daſs sie aus Vorträgen und Einzelaufsätzen herausgewachsen sind und daſs es den Verfassern nicht gelungen ist, durch gründliche Verarbeitung des Materials die Erinnerung an diesen Ursprung zu verwischen. Auch die Sammlung und Sichtung der Quellen — alle drei haben das Hauptstaatsarchiv nicht benutzt — und die Auswahl der benutzten Litteratur lassen zu wünschen übrig. So sollte man über die dunkeln ältesten Zeiten, die auf die Chronisten stets einen verhängnisvollen Reiz ausüben, niemals etwas schreiben, ohne das treffliche Werk von E. O. Schulze: „Die Kolonisierung und Germanisierung der Länder zwischen Saale und Elbe“ (Leipzig 1896) sorgfältig studiert zu haben, und für die allgemeine Geschichte Sachsens, die ohnehin nur so kurz wie möglich anzudeuten ist, sollte man lieber Gretschel oder Böttiger-Flathe als E. W. Richters Be-

schreibung des Königreichs Sachsen (1851) und Kämmels sächsische Geschichte zu Rate ziehen. K. A. Schmidt (Nr. 7) hat die wichtigen Schriften von Falke über Geyer (Mitteil. des k. sächs. Altertumsvereins Heft 15) und Julius Schmidt über die Zöblitzer Serpentinindustrie (ebenda Heft 19, Beigabe) übersehen. Dankenswert ist die Benutzung der handschriftlichen Chronik Wilh. Steinbachs in der Leipziger Stadtbibliothek, wenn auch manche der darin enthaltenen Nachrichten der Kritik und Ergänzung bedurft hätten. Auf das vielfach benutzte Thumer Kauf- und Gerichtsbuch von 1445 hat Referent bereits in dieser Zeitschrift X, 212 hingewiesen. Im übrigen können wir auf die bunte Fülle von Einzelnachrichten über Rittergut und Stadt Thum, die dortige Kirche, das eingepfarrte Dorf Jahnsbach, den Bergbau jener Gegend u. s. w. nicht eingehen; als nachahmenswert möchten wir die statistischen Auszüge aus den Kirchenbüchern (S. 154ff.) hervorhehen.

Über den stattlichen Band, den Anton Bär der Geschichte der Stadt Kirchberg und nebenher der Herrschaft Wiesenburg gewidmet hat (Nr. 8), wird es uns besonders schwer ein Urteil zu fällen. Der Verfasser fühlt selbst, dafs ihm die Verarbeitung des Materials nicht besonders gelungen ist; viel hat dazu der Umstand beigetragen, dafs die Veröffentlichung der zweiten Hälfte, die Kirchbergs neuere Geschichte behandelt, erst beschlossen wurde, als die erste bereits gedruckt war. Auf Vorarbeiten anderer konnte sich Bär nicht stützen; auch die archivalischen Quellen sind, namentlich wegen der häufigen Stadtbrände, sehr dürftig; das Wichtigste enthalten die auch erst gegen Ende des 16. Jahrhunderts beginnenden Stadtbücher. Übrigens hätte der Verfasser auch im Hauptstaatsarchiv nicht viel gefunden. Bär hat, das Lob können wir ihm nicht versagen, fleifsig gesammelt und viel gelesen; aber er versteht es gar nicht, sein Material zu sichten. Das „Kulturbild aus dem Erzgebirge in früherer Zeit", das die Einleitung bildet, mag als Vortrag die Hörer interessiert haben, wäre aber besser ungedruckt geblieben; die meist auf veralteten Werken beruhenden Angaben über die ältesten Einwohnerverhältnisse, die Entwickelung der ländlichen Bewohnerschaft aus der Unfreiheit zur Freiheit, die Entwickelung der Städte aus den Dörfern u. s. w. geben ein schwerlich zutreffendes Bild. Besser ist die kurze Übersicht über die Geschichte der Herrschaft Wiesenburg; ihre Gründer freilich, die Herren von Wiese, sind eine Erfindung von Gauhe. Dann folgt ein Abschnitt über Kirchbergs älteste Geschichte; geben wir auch zu, dafs die Kirche als die älteste Wurzel des Orts anzusehen ist, so können wir doch den kühnen Vermutungen des Verfassers über die Gründungszeit der ursprünglichen Kapelle und ihre Entwickelung zur Pfarrkirche nicht folgen. Ebenso wenig beweiskräftig ist, was Bär über die Entstehung der Stadt in den Jahren 1286—1315 sagt; doch mag die Zeitangabe ungefähr das Richtige treffen, da eben in dieser Zeit mehrere der kleineren erzgebirgischen Städte begründet worden sind. Aber dafs die Stadt ursprünglich dörflichen Charakter getragen und erst nach der Zerstörung durch die Hussiten 1429 in der heutigen Form erbaut worden ist, entspricht nicht dem, was wir sonst über die Entstehung unserer Städte wissen (vergl. meinen Aufsatz in Wuttke, Sächs. Volkskunde 2. Aufl. S. 127 ff.). Dankenswert wäre die Beifügung des merkwürdigen dreieckigen Stadtplans mit drei Thoren gewesen. Die Darstellung des Gerichtswesens und der Stadtverwaltung ist vielfach unklar. Willkommen ist die Mitteilung des Stadtrechts, wenn auch in der vielfach ver-

änderten Form von 1600; in seinen Grundzügen gehört es wohl der Entstehungszeit der Stadt an; unrichtig ist jedoch die Angabe, dafs die erzgebirgischen Stadtrechte sämtlich als Nachbildungen des Leipziger und Freiberger Rechts anzusehen sind. Die Darstellung der Stadtgeschichte wird unterbrochen durch ein paar Miszellen über zwei berühmte Kirchberger, den russischen Generalleutnant Karl von Hochmuth († 1736) und seinen Genossen Klingenberg, über die Borbergsage, den Tauf- oder Heidenstein zwischen Lauterhofen und Obercrinitz. Der nächste Abschnitt: „Aus Kirchbergs neuerer Geschichte" enthält eine Übersicht über die spätere Entwickelung der städtischen Verfassung, Kirche, Schule, Armenwesen, Polizei, Feuerlöschwesen u. dergl. m., die ebenfalls von der Lückenhaftigkeit des Materials zeugt, aber auch von dem Bestreben des Verfassers, die Lücken durch Heranziehung von Nachrichten über andere Städte auszufüllen; es ist das stets gefährlich, selbst dann, wenn man über genauere Kenntnis der allgemeinen städtischen Entwickelung verfügt als der Verfasser; eine Durchsicht der städtischen Urkundenbücher des Cod. dipl. Sax., von Richters Verfassungs- und Verwaltungsgeschichte Dresdens — Werke, die jeder Stadtchronist kennen sollte — würde ihm vor mancher gewagten Behauptung bewahrt haben. Der befriedigendste Abschnitt des Buches ist wohl der über „das industrielle Kirchberg sonst und jetzt", besonders die aus dem ziemlich reichhaltigen Innungsarchiv geschöpfte Geschichte des Tuchmacherhandwerks. Den Schlufs bildet die übliche Übersicht über „wichtigere Ereignisse" seit 1506 und ein Abschnitt „Allgemeines über Kirchberg", der geographische und klimatologische Bemerkungen, Mitteilungen über bestehende Gesellschaften und manches andere enthält.

Auch H. Ungers Schriftchen über Lugau (Nr. 9) enthält neben einer Reihe brauchbarer Nachrichten, unter denen wir besonders auf die über die Entwickelung des Steinkohlenbergbaus hinweisen möchten, manche kühne Behauptung und manchen offenbaren Irrtum, namentlich für die ältere Zeit; auch hier fehlt es an der kritischen Sichtung und an der genügenden Durcharbeitung des Materials.

Wir schliefsen mit der Anzeige von zwei Schriften, die, streng genommen, nicht in unser Gebiet gehören, aber wegen der mannigfachen Beziehungen der fraglichen Orte zu Sachsen doch erwähnt werden müssen.

Der Altertumsverein zu Kahla, der durch seine „Mitteilungen" sich längst als einer der strebsamsten unter den thüringischen Vereinen erwiesen, hat anläfslich der Gedächtnisfeier der 500jährigen Vereinigung der Stadt mit dem Hause Wettin die Bearbeitung einer Stadtgeschichte beschlossen und beginnt dieselbe, was durchaus zu billigen ist, mit der Veröffentlichung einer Urkundensammlung zur Geschichte der Stadt bis 1544 (Nr. 10). Sie beschränkt sich auf die Materialien des Stadtarchivs, das 92 Urkunden und ein vom Herausgeber entdecktes Stadtbuch (1450—1509) enthält. Von der Benutzung anderer Archive und von Hinweisen auf bereits veröffentlichte Urkunden aus derselben ist abgesehen worden. Müssen wir auch die dafür geltend gemachten Gründe — namentlich die geringen Mittel des Vereins — gelten lassen, so möchten wir doch darauf hinweisen, dafs es sehr bedenklich sein würde, an die Abfassung der Stadtgeschichte selbst zu gehen, ohne wenigstens die Archive zu Weimar, Altenburg und Dresden durchforscht zu haben; namentlich in den Kopialbänden des Dresdner Archivs wird sich mancherlei Material finden lassen. Auch die sorgfältige Durchsicht der vorhandenen Litteratur, besonders

der Urkundenbücher, kann sich der Herausgeber nicht schenken; denn die Vollendung von Dobeneckers vortrefflichem, aber naturgemäfs langsam fortschreitenden Regestenwerk wird er gewifs nicht abwarten wollen. Aber abgesehen von der Selbstbeschränkung des Herausgebers macht die Sammlung einen sehr guten Eindruck. Zunächst enthält sie 77 Urkunden (1350—1544), meist in vollem Wortlaut, einzelne in Regesten; die Texte sind nach neueren Editionsgrundsätzen redigiert und scheinen, abgesehen von einigen Lesefehlern in lateinischen Urkunden (z. B. Nr. 10 exterta für ex certa, Nr. 31 austo?, conferta für confecto, Nr. 41 obilibus für ubilibet u. dergl. m.), zuverlässig zu sein. Dann folgen als „Rechtsdenkmale der Stadt Kahla" nach dem Stadtbuch die Stadtrechte von 1455 — wobei es sich vom editorischen Standpunkte wohl empfohlen hätte, für die zweite Hälfte statt der erweiterten Form (fol. 173 und 174) die älteste Form (fol. 214) zu Grunde zu legen und die Erweiterungen in die Anmerkungen zu verweisen — und die ältesten Innungsstatuten. Der sonstige Inhalt des Stadtbuchs ist, sachlich und zeitlich geordnet, im folgenden Abschnitte wiedergegeben und zwar zunächst „der Stadt Händel", meist Einträge über vor dem Rat vorgenommene Akte der nicht streitigen Gerichtsbarkeit und einige Urfehden, dann die Bürgeraufnahmen, endlich ein Steuerregister von 1458, ein Zinsverzeichnis von 1455 und (nach einer Originalaufzeichnung) ein Seelenregister der Nicolauskapelle von ca. 1500. Den Schlufs bilden ein Register, das sich leider mit Rücksicht auf den Raum einige Abkürzungen gefallen lassen mufste, und eine Siegeltafel.

Die kleine Schrift über Mühlhausen (Nr. 11) ist aus einem Vortrage entstanden, mit dem der Archivar dieser Stadt, E. Heydenreich, den von ihm begründeten Altertumsverein für Mühlhausen eröffnete. Auf die Wichtigkeit der Geschichte von Mühlhausen, über die schon verschiedene Arbeiten vorliegen, wenn es auch an einer den heutigen Anforderungen entsprechenden Stadtgeschichte noch fehlt, hat namentlich der erste Band des im Auftrage des Magistrats von K. Herquet herausgegebenen Mühlhäuser Urkundenbuches (— 1350) hingewiesen; leider läfst die Fortsetzung noch immer auf sich warten, und doch besitzt das Mühlhäuser Archiv in seinen Urkunden, Briefen und Briefbüchern ein besonders reiches Material für das ausgehende Mittelalter. Hoffen wir, dafs es dem Verfasser vergönnt sein möchte, diese Schätze der Wissenschaft zugänglich zu machen. Dafs er die geeignete Persönlichkeit dafür ist, dürfte die vorliegende Schrift, obwohl sie sich zunächst an weitere Kreise wendet, zur Genüge beweisen; giebt sie auch nicht eigentlich neue Forschungen, so zeugt sie doch von umfassender Litteraturkenntnis sowohl auf dem Gebiete der allgemeinen deutschen Stadtgeschichte als auf dem der Geschichte von Mühlhausen. Sie enthält eine Übersicht über die innere und äufsere Stadtgeschichte, über die Zustände der Stadt im Mittelalter, über die Mühlhäuser Klöster und Stifter; sehr eingehend ist die Baugeschichte der kirchlichen Gebäude behandelt. Die Schrift vermag den Einwohnern der Stadt manche Anregung zu geben, und darauf kam es dem Verfasser hauptsächlich an: überall ist er bestrebt, dem neuen Verein bestimmte Aufgaben zuzuweisen. Zweifelhaft ist mir, ob es richtig ist, auf die Gründung einer besonderen Altertumsvereins-Bibliothek hinzuweisen, statt dieselbe in engste Beziehung mit der schon bestehenden Stadtbibliothek zu setzen.

Dresden. Ermisch.

Kurze Geschichte der Schule zu Neukirchen (Pleifse) von ihren Anfängen bis zur Gegenwart. Von **Max Richter**. Festgabe zur Weihe der neuen Schule im Jahre 1900. Anhang zum Schulbericht auf die Jahre 1894—1900. Crimmitschau, Druck von Robert Raab. 1900. XXIII SS. 8°.

Es ist eine erfreuliche Erscheinung, wenn den Schulberichten der Volksschulen neuerdings geschichtliche Arbeiten beigegeben werden. Die vorliegende Arbeit enthält eine Reihe wertvoller urkundlicher, statistischer und biographischer Notizen zur Kultur-, Schul- und Verwaltungsgeschichte. Der erste Abschnitt, Schulbezirk überschrieben, bietet einen Beitrag zu der noch so vernachlässigten Dorfgeschichte in Mitteilungen über die eingepfarrten Orte Culten, Schiedel, Schweinsburg und Neukirchen; aus dem zweiten Abschnitte über die Organisation sei auf die Tabelle S. XII verwiesen, die die rasche Entwickelung der Anstalt von 1840—1900 veranschaulicht. Der dritte Abschnitt bietet charakteristische Briefe über die Anstellung von Lehrern, der vierte und der fünfte Abschnitt nähere Angaben über die Finanzverhältnisse und Schulbauten, der sechste urkundliche Mitteilungen über Vorbildung und Leistungen zahlreicher Lehrer.

Zittau. G. Müller.

Musik am sächsischen Hofe. Bd. 1. Ausgewählte Werke. Bd. 2. Ausgewählte Werke von J. A. Hasse. Bd. 3. Ausgewählte Werke von Mitgliedern des sächsischen Königshauses. Für Klavier bearbeitet und herausgegeben von **Otto Schmid**-Dresden. Leipzig, Brüssel, London, New-York, Breitkopf & Härtel (1898. 1899). XII, 52; VIII, 41; XII, 61 SS. fol. — Das sächsische Königshaus in selbstschöpferischer musikalischer Bethätigung. Von **Otto Schmid**-Dresden. Leipzig, Breitkopf & Härtel. 1900. 2 Bll., 31 SS. 8°.

Unter vorstehendem Titel veröffentlicht der bekannte Dresdner Musikschriftsteller eine Auswahl aus den Werken von Komponisten, die am Hofe zu Dresden gelebt und gewirkt haben. Der dritte Band der Sammlung enthält Kompositionen der selbstschöpferisch beanlagten Mitglieder des sächsischen Herrscherhauses.

Es war ohne Zweifel eine glückliche Idee des Herausgebers, den musikliebenden Kreisen die Bedeutung des sächsischen Hofes als eines der bedeutendsten Musikzentren Deutschlands durch Bearbeitung der hervorragendsten Werke hier lebender Meister für Klavier vorzuführen. Auswahl wie Bearbeitung verrät eine kundige Hand; den meisten Gesangstücken mit italienischem Texte ist eine deutsche Übersetzung beigegeben, auch zeigt die, allerdings nicht überall durchgeführte Phrasierung, dafs der Verfasser mit den reformatorischen Bestrebungen Dr. Hugo Riemanns vertraut ist. Aus dem reichen Inhalte der einzelnen Bände seien besonders hervorgehoben zwei Arien aus der Oper „Ascanio" von Antonio Lotti (um 1667—1740); der pompöse Triumphmarsch und die Arie „Caro mio ben' addio" aus der Oper „Ezio" von J. A. Hasse (1699—1783); ferner sein rauschendes „Te Deum" (I. Th.). J. G. Naumann (1741 bis 1801) ist durch zwei Bruchstücke aus kirchlichen Werken (Kyrie aus der As-dur-Messe und Agnus dei aus der Pastoral-Messe) vertreten, die durch sangbare Melodik und klare Harmonik sympathisch

berühren. J. Schusters (1748—1812) Ave Maria, weder in harmonischer noch in melodischer Hinsicht interessant, fällt hingegen stark ab. Das melodisch reicher bedachte „Agnus dei" von F. Morlacchi (1784—1841) wandelt in den Bahnen jener konzertierenden italienischen Kirchenmusik, die die Reaktion seitens der streng liturgischen Musiker und der leitenden katholischen Behörden zu Gunsten der Wiedereinführung des gregorianischen Chorales einigermafsen begreiflich erscheinen läfst. Tieferes Empfinden spricht dagegen aus den Kompositionen C. M. v. Webers (1786—1826): Schlufschor aus der Jubel-Kantate, Sanctus aus der Es-dur-Messe und Benedictus aus der G-dur (Jubel)-Messe. Besonders dem letzten hat der Komponist des „Freischütz" unverkennbar den Stempel seiner Muse aufgedrückt. Reifsigers (1798—1859) Credo aus der As-dur-Messe und R. Wagners (1813—1883) Eingangschor aus dem „Liebesmahl der Apostel" bilden den Schlufs des ersten Bandes. Der zweite enthält lediglich Werke von Johann Adolf Hasse. Die erste Hälfte der mitgeteilten Bruchstücke führt uns den Meister als Opernkomponisten vor. Einer leicht dahinfliefsenden Ouverture zur Oper „Siroe" und zwei weniger bedeutenden Märschen aus „Cleofide" und „Artaserse" folgen Arie und Duett aus der Oper „Il Re Pastore" und ein Chor aus der Oper „Olimpiade", in welchen Hasse zeigt, dafs ihm auch tiefere, speziell dramatische Accente zur Verfügung standen. Die folgenden fünf Nummern sind seinen kirchlichen Werken entnommen und stellen der Vielseitigkeit seiner Begabung das günstigste Zeugnis aus. Insbesondere weist die Sinfonia zum Oratorium „I Pellegrini al Sepolcro di Nostro Salvatore" feine melodische Züge auf. (Seite 24 Syst. 5 Takt 3 fehlt in der Oberstimme ein b vor dem d.) Von den übrigen Nummern „Domine Deus" aus der D-moll-Messe, Chor aus dem Oratorium „La conversione di Sant' Agostino", „Recordare Jesu" und „Dies irae" (Schlufs) aus dem Requiem in C-dur dürfte entschieden den beiden letzten der Preis gebühren.

Der dritte Band bringt, wie oben erwähnt, Kompositionen von Mitgliedern des sächsischen Königshauses. Die historischen Studien, die der Verfasser bei der Auswahl derselben machte, hat er in einer kleinen, anziehend geschriebenen Schrift „Das sächsische Königshaus in selbstschöpferischer musikalischer Bethätigung" niedergelegt Den Reigen eröffnet eine Komposition des 117. Psalms von Johann Georg II. (1613—1680), die den Autor als tüchtig geschulten Musiker erkennen läfst. Ein ausgesprochenes Talent für leichte italienische Musik im Stile Hasses tritt in den Kompositionen der Kurfürstin Maria Antonia Walpurgis (1724—1780) hervor, während Friedrich August der Gerechte (1750—1827) sich mehr der ernsteren Musik zuwandte und in seinem „Salve Regina" ein ungemein zartes Werk schuf. Dafs er aber auch in den strengen Formen des Kontrapunktes zu Hause war, beweist die Fuge im „Magnificat" aus der königlichen Vesper. Demgegenüber haben die Kompositionen Anton des Gütigen (1755—1836), Kavatine aus der „Licenza per la felice nascita del Principe Clemente", Marsch und Schlufschor aus der Kantate „La nascita del sole", infolge allzugrofser Einfachheit einen schweren Stand. Auch die Schöpfungen Maximilians (1759—1838), Arie aus der Oper „La famiglia felice" und „Les delices des dames" Anglaise weisen geringe Originalität in der Erfindung auf. Dagegen tritt uns in Amalia (1794—1870) eine Komponistin entgegen, deren Werke eine liebenswürdige Veranlagung für graziöse heitere Musik verraten. Die Ouverture zur Oper „Die Siegesfahne" und Kavatine aus „La

casa disabitata" sind reich an feinen humoristischen Einfällen, während die Komponistin im Duett aus der Oper „La fedelta alla prova" tiefere Saiten anzuschlagen weifs. Ein schwermütiges, apart harmonisiertes Lied „Flucht" von Louise, Herzogin zu Sachsen, beschliefst den Band.

Die Sammlungen werden sich ohne Zweifel viel Freunde erwerben. Im Interesse des Musikhistorikers wäre eine genaue Quellenangabe der mitgeteilten Stücke angezeigt gewesen.

Dresden. A. W. Schmidt.

Übersicht
über neuerdings erschienene Schriften und Aufsätze zur sächsischen Geschichte und Altertumskunde.

[Angermann.] Heinrich Theodor Flathe: Bericht über die 10. Jahresversammlung des Sächs. Gymnasiallehrervereins (Leipzig 1900). S. 43–48.

Arnold, Ernst. Dresden als Druckerstadt von 1524 bis 1900. Kurze Geschichte der Einführung der Kunst Gutenbergs in Dresden und ihrer Entwickelung. Herausgegeben von der Buchdrucker-Innung zu Dresden zum Besten ihrer Gutenberg-Stiftung. Dresden, Lehmann'sche Buchdruckerei. 1900. 103 SS. 8°.

Bauch, Gustav. Die Einführung der Melanchthonischen Declamationen und andere gleichzeitige Reformen an der Universität Wittenberg. Aus den Acten des Weimarer Gesamtarchivs mitgeteilt. Breslau, M. & H. Marcus (Komm.). 1900. 24 SS. 8°.

Behms, Rud. Berichtigungen bezw. Erzänzungen zu dem Artikel: „Vorgeschichtliches aus der Oberlausitz": Gebirgsfreund XII (1900), 57.

Bergmann, Alwin. Ebersbacher Gerichtsverhältnisse und Gerichtshändel: ebenda 25—27. 45 f. 50–52.

Berling, K. Neues über altmeifsner Porzellan: Kunstgewerbeblatt. N. F. XI (1900), 133–137.

Biedermann, Karl. Conservative und Liberale im sächsischen Landtage während der letzten 50 Jahre: Leipz. Tgbl. 1900. Nr. 220. 222. S. 3615. 3645.

Bönhoff. Die Meifsner Bistumsmatrikel vom Jahre 1346: Neues sächs. Kirchenblatt. VII (1900). Nr. 21—24. Sp. 321–328. 353–358. 373–378.

Bornemann. Geographische Wissenschaft im Banne der kirchlichen Richtung in Sachsen gegen Ende des 17. Jahrhunderts: Ueber Berg und Thal. XXIII (1900), 237 f.

Bruchmüller, W. Zum Ursprung des Namens Rosenthal: Leipz. Ztg. 1900. Nr. 160. S. 2903.

Buchwald, Georg. Reformationsgeschichte der Stadt Leipzig. Illustriert. Leipzig, Bernh. Richter. 1900. 3 Bll., 216 SS. 8°.

Deichmüller, J. Spätslavisches Skelettgräberfeld bei Niedersedlitz: Über Berg und Thal. XXIII (1900), 269.

Dietrich, C. F. Noch einmal die Paulikirche: Neueste Nachrichten für Chemnitz uud Umgebung. 1900. Nr. 201.

Distel, Th. Das ABC-Buch für den späteren Kurfürsten Johann Georg I. zu Sachsen: Zeitschrift für den deutschen Unterricht. XIV (1900), 469 f.

— Travestie des Verses auf dem Grabsteine Friedrichs des Freidigen: Zeitschrift f. vergleichende Litteraturgesch. N. F. XIV (1900), 204 f.

— Austern aus Venedig nach Kursachsen (1555): Zeitschrift für Kulturgeschichte. VIII (1900), 413.

— Zur Schandlitteratur kurz nach den Freiheitskriegen: ebenda 414.

Dittrich, Max. Das alte sächsische Husaren-Regiment: Leipz. Tagebl. 1900. Nr. 72. S. 1111.

Döring, Br. Vor 250 Jahren: Neueste Nachrichten für Chemnitz und Umgebung. 1900. Nr. 167.

— Eine Kirchengrundsteinlegung in alter Zeit: ebenda Nr. 196.

— Zum 100jährigen Gedenken der ersten nach englischem Muster in Chemnitz erbauten Spinnerei: ebenda Nr. 207.

Döring, H., H. Gärtner, W. Jahn und *P. Müller.* Aus der Heimat. Geschichten und Schilderungen aus Dresden und seiner Umgebung. Dresden, Bleyl & Kaemmerer (O. Schambach). 1900. VI, 131 SS. 8°.

Eichenberg, K. W. Aus meinem Leben. Jugend- und Amts-Erinnerungen. Dresden, A. Köhler. 1900. 206 SS. 8°.

Eydner, H. Geschichtliches über Kappel: Neueste Nachrichten für Chemnitz und Umgebung. 1900. Nr. 204.

Flade. Dresdens Orgeln in alter und neuer Zeit: Dresdner Anzeiger. 1900. Nr. 125. S. 36.

— Dresdner Kirmes- und Johannisfest: ebenda Nr. 171. S. 41 f.

Flechsig, Ed. Cranachstudien. 1. Teil. Mit 20 Abbild. Leipzig, K. W. Hiersemann. 1900. XVI, 313 SS. 8°.

Fournier, A. Zur Geschichte der polnischen Frage 1814 und 1815: Mittheilungen des Instituts f. österr. Geschichtsforschung. XX (1899), 444—475.

Franke. Die Paulikirche: Neueste Nachrichten für Chemnitz und Umgebung. 1900. Nr. 199.

F[ranz]. Sächsische Schlösser. Blankenhain: Leipz. Ztg. 1900. Nr. 82. S. 1499.

G[andert]. Der „Luther-" und der „Gustav-Adolf-Stein" bei Düben: Leipz. Tagebl. 1900. Nr. 90. S. 1409.

Glootz. Die Namen der Berge und Thäler, Wälder und Fluren, Städte und Dörfer in der Schandauer Gegend: Über Berg und Thal. XXIII (1900), 244—246.

Görner, Hugo. Die Parochie Erbisdorf mit Brand, Oberzug und St. Michaelis im 19. Jahrhundert. Mit einem Vorwort: Die älteste Geschichte der Parochie. Brand, Druck von H. Kluge. (1900.) 56 SS. 8°.

Graul, Rich. Das Kunstgewerbe-Museum zu Leipzig. Bericht des Directors über die Entwicklung von 1874 bis 1899. Leipzig, Druck von E. Hedrich Nachf. 1900. 24 SS. fol.

G[rotowsky], P. Die Leipziger Nachtmützen: Leipz. Ztg. 1900. Nr. 133. S. 2419.

H., K. Ein Schreckensjahr [1772 Schneeberg]: Glückauf! XX, (1900), 22 f. 36f.

Haake, Paul. Die Jugenderinnerungen König Augusts des Starken: Historische Vierteljahrsschrift. III (1900), 395—403.

Haarhaus, Julius R. Leipziger Spaziergänge I—IX: Leipz. Ztg. 1900. Nr. 97. 103. 109. 115. 126. 143. 149. 155. 164. S. 1772 f. 1880 f. 1989 f. 2094. 2291 f. 2598 f. 2702 f. 2815. 2971.

Haenel, E. Lorenzo Matielli, der Bildhauer Chiaveri's: Zeitschrift für bildende Kunst. N. F. XI (1900), 106—112. 121—128.

Harig. Schloſs und Stadt Augustusburg. Mit 8 Illustrationen. Augustusburg, Neubert. 1900. 22 SS. 8°.

[Hase.] Sächsische Städtebilder. Freiberg: Leipz. Ztg. 1900. Nr. 157. S. 2854.

Hassel, P. Aus dem Leben des Königs Albert von Sachsen. 2. Theil: König Albert von Sachsen als Kronprinz. Mit 1 Bildnis. Berlin, E. S. Mittler & Sohn. 1900. XXI, 550 SS. 8°.

[Heiland, J.] Das Eigenthumsrecht am früheren Zwinger [in Leipzig]: Leipz. Tagebl. 1900. Nr. 179. S. 2941.

Heydenreich, Eduard. Aus der Geschichte der Reichsstadt Mühlhausen in Thüringen. Mit 11 Holzschnitten und 6 Lichtdrucktafeln. Halle a./S., Otto Hendel. 1900. XIX, 60 SS. 8°.

Hingst. Kaiser Karl V. Heereszug durch Sachsen wider den Kurfürsten Johann Friedrich im Jahre 1547: Aus der Heimat. Lausitz. Gesch.- und Unterhaltungsbl. 1900. Nr. 1—6. S. 2 f. 5 f. 10 f. 13—15. 18 f. 21—23.

Hofmann, R. Die Erbauung der Paradiesbrücke 1694/95: Zwickauer Wochenblatt. 1900. Nr. 216. 1. Beil.

Hutter, Th. Die alte Görlitz-Reichenberger Handelsstraſse: Aus der Heimat. Lausitz. Gesch.- und Unterhaltungsbl. 1900. Nr. 11 f. S. 42 f. 45 f.

Irrgang, Georg. Die Dresdner Scheibenschützen. Zur Geschichte der priv. Scheibenschützengesellschaft in Dresden: Festzeitung für das 13. deutsche Bundesschieſsen in Dresden. 1900. Nr. 1. 2. 5—7. 9. S. 11. 26—28. 63. 77. 95 f. 124 f.

Jacob. Die Erklärung der Ortsnamen für die Neue Sächs. Kirchengalerie: Neues sächs. Kirchenblatt. VII (1900). Nr. 22. Sp. 337 bis 342.

Jacoby, Daniel. Diderots Aufenthalt in Leipzig: Euphorion. Zeitschrift f. Litteraturgeschichte. VI (1900), 645—649.

Jädicke, A. Zur Genealogie des Geschlechts der Biener-Bienert im Meiſsner Hochlande, im Elbsandstein- und sächs.-böhm. Erzgebirge: Über Berg und Thal. XXIII (1900), 253—255. 261—263.

[Jahr, A.] Melanchthon in Leipzig: Leipz. Ztg. 1900. Nr. 88. S. 1611 f.

— Magdalena Sibylla, die Gemahlin Johann Georgs I. von Sachsen: ebenda Nr. 91. 94. S. 1665 f. 1717 f.

Jensen, Paul Th. Nikolaus Ludwig Graf v. Zinzendorf: Wissensch. Beil. d. Leipz. Ztg. 1900. Nr. 62. S. 245—248.

Jentsch. Der Name Schandau: Über Berg und Thal. XXIII (1900), 265—268 (mit Nachtrag von *Meiche*).

J[eremias], A. Die Geburt der Sonne. Cantate zur Feier der glücklichen Geburt Sr. Kgl. Hoheit des Prinzen Friedrich August Albert, von Ihrer Kgl. Hoheit der Prinzessin Amalia Augusta, Herzogin von Sachsen, geb. Prinzessin von Baiern. 1828: Leipz. Ztg. 1900. Nr. 91. S. 1665.

John, E. Von Sachsens Bauern an der altenburgischen Grenze: Mittheilungen des Vereins f. Sächs. Volkskunde. II (1900), 8—25. 38—55.

Johnson. Vogtländische Altertümer. LXXXVII. Der erste feindliche Einfall im 30jährigen Kriege [1632]. LXXXVIII. Alte Dorfordnung von Schönberg am Kapellenberg. LXXXIX. Verschwindende Ringwallinseln in der Gegend von Plauen. XC. Hof-

staat und Jagdgefolge in Plauen 1680. XCI. Tennera und Zadera bei Plauen. XCII. Viehbestand vor und nach dem 30jährigen Kriege. XCIII. Türbel. XCIV. Zaubermittel zur Entdeckung von Dieben. XCV. Aus dem Ottokrieg [1778]: Vogtländischer Anzeiger und Tagebl. 1900. Nr. 75. 86. 97. 109. 120. 131. 138. 144. 179.

Junghanns, E. Gerichtsverordnung [aus Ölsnitz i. Erzgeb.] vom Jahre 1540: Mittheilungen des Vereins für Sächs. Volkskunde. II (1900), 27 f.

Keller, B. Kirchliche Chronik der Stadt Döbeln. Leipzig u. Döbeln, Jacobi & Zocher. 1900. III, 72 SS. 8°.

Köhler, W. Moritz von Sachsen und seine Zeit (1541—1553): Die christliche Welt. 1900. Nr. 32—34. 36. Sp. 747—749. 771—774. 802—804. 846—848.

König, B. E. und *Egb. Vollborn.* Der sächsischen Armee und der Sachsen Theilnahme am deutsch-französischen Kriege der Jahre 1870/71. Lorbeerblätter und Eichenlaub in den Ruhmeskranz der Sachsen. Ein Volksbuch, nach amtlichen und andern zuverlässigen Quellen und wahren Berichten Betheiligter verfaßt. 2. Ausgabe. Dresden-N., C. Höckner. 1900. VI, 570 SS. 8°.

Krebs, Kurt. Dr. juris Ludwig Fachs, ein Bürgermeister Leipzigs vor 350 Jahren: Leipz. Tagebl. 1900. Nr. 192. S. 3155 f.

— Die Treue der Sachsen: ebenda Nr. 203. S. 3341.

— Sächsische Städtebilder. Frohburg. Rötha: Leipz. Ztg. 1900. Nr. 90. 104. S. 1641 f. 1903.

Krohn. Rückblick auf das erste Jahrzehnt der Gesellschaft für Zittauer Geschichte: Gebirgsfreund. XII (1900), 77 f.

Kruschwitz, P. Die Bildungsreise Friedrich Augusts von Sachsen (1687—89) und dessen Reise-Hofprediger Paul Anton aus Hirschfelde: ebenda 76 f. 88 f. 104 f.

— Eduard Gottlob von Nostitz und Jänkendorf auf und zu Oppach. Lebensbild eines Freiheitskämpfers, Staatsmannes und Menschenfreundes: ebenda 113—116.

— Graf Nikol. Ludwig v. Zinzendorf: Aus der Heimat. Lausitz. Gesch.- und Unterhaltungsbl. 1900. Nr. 29 f. S. 113. 117 f.

(—) Ein geistlicher Abenteurer [Mag. Joh. Hollenhagen, Pfarrer in Geyer]: ebenda Nr. 34. S. 133.

Kummer. Chronik der Parochie Neudorf im Erzgebirge, dargeboten seiner lieben Gemeinde im Jahre der 300jährigen Jubel-Kirchweih 1899. Buchholz, Druck von Fr. Seidel. 36 SS. 8°.

Lamprecht, K. Die Königlich Sächsische Kommission für Geschichte: Berichte über die Verhandlungen der k. sächs. Gesellschaft d. Wiss. zu Leipzig. Phil.-histor. Cl. LII, 153—167.

Lange, Fritz. August Mahlmann: Leipz. Tagebl. 1900. Nr. 244. S. 4015 f.

Laue, Alfr. Städtebilder aus Sachsen. Meerane: ebenda Nr. 216. 229. S. 3559 f. 3777 f.

Laue, M. Sachsen und Thüringen: Jahresberichte der Geschichtswissenschaft, im Auftrage der historischen Gesellschaft zu Berlin herausg. von E. Berner. Jahrg. XXI. 1898. (Berlin, Gärtner. 1900). II. S. 319—348.

Leipold, Hugo. Geschichte der Kirchfahrt Culitzsch mit Niedercrinitz. 1300—1900. Auf Grund von Quellen dargestellt. Kirchberg, Druck von E. J. Kandel. 1900. 86 SS. 8°.

Leo, Heinrich. Untersuchungen zur Besiedelungs- und Wirtschaftsgeschichte des Thüringischen Osterlandes in der Zeit des früheren

Mittelalters. Mit einer lithographierten Tafel. (Leipziger Studien aus dem Gebiet der Geschichte Bd. 6 Heft 3.) Leipzig, B. G. Teubner. 1900. 3 Bll., 93 SS. 8°.

Liebe, G. Die Uniform der kursächsischen Lehnsritterschaft 1610: Zeitschrift f. histor. Waffenkunde. II (1900), 49 f.

Lippert, W. Heinrich Theodor Flathe und seine Stellung in der sächsischen Geschichtsschreibung: Deutsche Geschichtsblätter I (1900), 223—227.

Löhn-Siegel, Anna. Dramatischer Unterricht bei Heinrich Laube [in Leipzig 1847]: Leipz. Tagebl. 1900. Nr. 116. 118. S. 1831. 1859.

Lungwitz, H. Heilquellen im sächsischen Erzgebirge: Annaberger Wochenblatt. 1900. Nr. 111 f.

Mäder, Guido. Das Brühlsche Palais zu Dresden: Kamerad. 1900. Nr. 24. S. 11 f.

Manitius, G. Aus dem kirchlichen Leben Sachsens am Anfang des 16. Jahrhunderts: Neues Sächs. Kirchenblatt. 1900. Nr. 32 f. Sp. 501—504. 519—522.

Markert, Franz. Bericht über die Verwaltung und den Stand der Gemeindeangelegenheiten der Stadt Aue in den Jahren 1889—1899. Aue (1900). [S. 1—10: Geschichtliches.]

Markgraf, R. Ein alter Criminalfall (Ermordung der Witwe Kuhnhardt in Leipzig durch den Pfarrer Tinius): Leipz. Tagebl. 1900. Nr. 70. S. 1083.

— Matthäus Schubert, der erste evangelische Bürger Leipzigs: ebenda Nr. 90. S. 1405 f.

— Zur Geschichte der Steuern in Sachsen: ebenda Nr. 129. S. 2069 f.

— Beiträge zur Leipziger Ortsgeschichte: Leipz. Ztg. 1900. Nr. 82. S. 1499 f.

— Eine Leipziger Deputation bei Napoleon I. Zum 2. Mai. (Nach dem Berichte eines Augenzeugen): ebenda Nr. 99. S. 1808.

— Die Salzburger Emigranten vor 168 Jahren in Leipzig: ebenda Nr. 133. S. 2419.

— Der Name „Leipzig“: ebenda Nr. 151. S. 2744.

— Zur Geschichte der Leipziger Messen: ebenda Nr. 197. S. 3463.

(Meiche.) Ein Schreiben der Herren von Schleinitz auf Hohnstein an Georg den Bärtigen: Über Berg und Thal XXIII (1900), 247.

Meißner, A. Französische Kriegsgefangene in Chemnitz 1870: Neueste Nachrichten für Chemnitz und Umgebung. 1900. Nr. 203.

v. M[etzsch]-Reichenbach. Sächsische Schlösser. Rochlitz, Grimma und Wurzen. Leisnig: Leipz. Ztg. 1900. Nr. 159. 166. 172. S. 2887. 3003. 3096.

Mitzschke, Paul. Wegweiser durch die historischen Archive Thüringens. Im Namen und Auftrag des „Thüringer Archivtages“ bearbeitet und herausgegeben. Gotha, F. A. Perthes. 1900. VIII, 86 SS. 8°.

Moltke, Siegfr. Aus dem Werdegang der Leipziger Bürgervertretung: Leipz. Tagebl. 1900. Nr. 242. 255. S. 3991 f. 4203 f.

[Mörtzsch.] Geschichtliches zum Festplatz: Festzeitung f. d. 13. deutsche Bundesschießen in Dresden 1900. Nr. 1. S. 8 f.

Moschkau, A. Die alten Wahrzeichen Bautzens: Aus der Heimat. Lausitz. Gesch.- und Unterhaltungsbl. 1900. Nr. 6. S. 21.

— Aus dem oberen Mandauthale: ebenda Nr. 7 f. S. 25 f. 29.

— Drei Dokumente aus Ottenhain bei Löbau aus dem Schwedenkriege 1706 und 1707: ebenda Nr. 11. S. 41 f.

Moschkau, A. Einkünfte des „Küsters“ zu St. Nikolai in Löbau: ebenda Nr. 12. S. 45.
— Die St. Georgen-Kapelle auf dem Rotstein bei Sohland a. R.: ebenda Nr. 13. S. 49 f.
— Rößler, der Erzhexenmeister aus Waltersdorf bei Zittau: ebenda Nr. 15. S. 57 f.
— Umgang der Waisenkinder in Zittau 1774: ebenda Nr. 17. S. 65.
— Der Steinwall auf dem Löbauer Berge: ebenda Nr. 17 f. S. 65 f. 69 f.
— Verordnungen und Erlasse aus den letzten drei Jahren des siebenjährigen Krieges. Beiträge z. Gesch. Zittaus und der Stadt mitleidenden Dörfer 1761—63: ebenda Nr. 18—20. 22. S. 70 f. 74. 78 f. 85 f.
— Zinzendorf-Erinnerungen in Herrnhut: ebenda Nr. 22. S. 85.
— Der Sechsstädtebund der Oberlausitz und seine Kämpfe mit dem heimischen Adel: ebenda Nr. 26—28. S. 101 f. 105 f. 110 f.
— Löbau und seine Umgebung im Jahre 1813: ebenda Nr. 28. S. 109 f. 113—115. 117—119. 122 f. 126 f. 130 f.
Mucke, E. Serbske swójbne mjena města Budyšina z lěta 1416 [wendische Familiennamen der Stadt Bautzen im Jahre 1416]: Časopis Maćicy Serbskeje 1900. LIII, 1, 55—60.
Müller. Sächsische Papiergeschichte. Nachrichten über die Papiermühle zu Colditz und deren Besitzer: Wochenblatt für Papierfabrikation. XXX (1899), 4497—4499. 4687—4690.
Müller, Ew. Die Einführung des Christentums unter den heidnischen Wenden der Niederlausitz: Wissenschaftl. Beil. d. Leipz. Ztg. 1900. Nr. 67. S. 265 f.
Müller, Jos. Th. Zinzendorf als Erneuerer der alten Brüderkirche. Festschrift des theolog. Seminariums der Brüdergemeine in Gnadenfeld zum Gedächtnis der Geburt Zinzendorfs am 26. Mai 1700. Mit einem Vorwort des Direktors. Leipzig, F. Jansa. 1900. V, 118 SS. 8°.
Neeße, P. Die wichtigsten Urkunden zur Geschichte der Stadt und des Weichbildes Zittau bis zur Erwerbung der Oybinischen Güter 1574 (Forts.): Gebirgsfreund. XII (1900), 42—44. 68—70. 86—88. 112 f.
Pasig, Georg. Fastnachtsreihen in Alt-Leipzig: Leipz. Tagebl. 1900. Nr. 83. S. 1285.
Päßler, Ad. Ed. Chronik von Oberfrohna. Dargestellt unter Berücksichtigung sächs. Landes- und Kirchengeschichte. Limbach, Druck von J. R. Ulbricht. 1899. IV, 132 und 2 SS. 8°.
Petzsch, G. Das historische Museum in Dresden zum letztenmale als Rüstkammer: Zeitschrift f. histor. Waffenkunde. II (1900), 19 f.
Pfau. Entscheid aus dem Jahre 1519 über das „Schandlied“ [in Belgern]: Mitteil d. Vereins f. Sächs. Volkskunde. II (1900), 28 f.
— Über Rochlitzer Kerbhölzer: ebenda 61—64.
Pilk, G. Wanderungen durch das Gebiet der heimischen Geschichte und Sage. II. Putzkau: Aus der Heimat. Lausitz. Gesch.- und Unterhaltungsbl. 1900. Nr. 7 f. S. 26 f. 29—31.
— Der Hohwald in Geschichte und Sage: ebenda Nr. 25—27. S 98 f. 102 f. 106.
— Přinosk k najstarsim stawiznam serbskeho duchownstwa w Budysinje [Beitrag zur ältesten Geschichte der wendischen Geistlichkeit in Bautzen]: Časopis Mácicy Serbskeje 1900. LIII, 1, 46—51.

Pirus, P. Zwei Urkunden, das Bombardement Zittaus am 23. Juli 1757 betr.: Aus der Heimat. Lausitz. Gesch.- und Unterhaltungsbl. 1900. Nr. 9 f. S. 33 f. 38 f.

Poppe, G. Die Schweden und König Karl XII. in den Jahren 1706 und 1707 in Sachsen: Mansfelder Blätter XIII (1899), 106—110.

Procksch. Freiherr Bernhard August von Lindenau als Kunstfreund. Ein Beitrag zu seiner Biographie. Altenburg, Geibel. 1899. 185 SS. 8°.

Radyserb-Wjela. Serbske swójbne mjena [Wendische Familiennamen] z. l. 1534. Casopis Mácicy Serbskeje. 1900. LIII, 1, 43—46.

Ranft, Karl Br. Die Chemnitzer Abendschule: Neueste Nachrichten für Chemnitz und Umgebung. 1900. Nr. 183.

Reiner, Bruno. Die Geschichte der Stadtschule zu Oelsnitz i. V. von der Reformation an bis zum Jahre 1667. Inaug.-Dissert. Oelsnitz i. V., Götz & Thenau. [1900.] 72 SS. 8°.

Rennau, Max. Ein Hochverratsprozefs vor dem Saydaer Stadtgericht [1530—1535]: Saydaer Anzeiger. 1898. Nr. 266. 269.

Richter, Otto. Geschichte der Stadt Dresden. Erster Theil: Dresden im Mittelalter. Mit Abbildungen und einem Plane. Veröffentlichung des Vereins für Geschichte Dresdens. Dresden, Wilhelm Baensch. 1900. XVI, 276 SS. 8°.

Rosenkranz. Fünf und zwanzigjährige Geschichte des Stadtvereins für innere Mission in Dresden und seiner Arbeit: Mitteilungen des Stadtvereins etc. Nr. 50. April 1900. S. 1—73.

Rühle, Oskar. Meffersdorf von 1801—1810: Gebirgsfreund. XII (1900), 28—30. 38 f. 52 f.

[Scheffel]. Theodor Flathe: Leipz. Ztg. 1900. Nr. 75. S. 1369.

Sch[effel]. Sächsische Städtebilder. Dippoldiswalde: ebenda Nr. 208. S. 3628 f.

Schmidt, B. Zwei ältere Ahnentafeln aus dem Vogtlande: Deutscher Herold. XXXI (1900). Nr. 7. S. 122—126.

Schmidt, Herm. Die Schlackenwälle auf dem Stromberge und dem Löbauer Berge: Gebirgsfreund. XII (1900), 79—81. 91 f. 98—101.

Schmidt, L. Die Hermunduren: Historische Vierteljahrsschrift III (1900), 309—320.

Schneider, Reinhold. Karl Stülpner. Vortrag, gehalten am 15. April 1899 im Erzgebirgsverein zu Zwickau: Glückauf. XX (1900). Nr. 4 f. S. 45—50. 65—69.

Schuberth, G. Die ersten 25 Jahre der Realschule mit Progymnasium zu Grofsenhain. (Beilage zum Programm Ostern 1900.) Grofsenhain, Herm. Starke (C. Plasnick). 64 SS. 8°.

Schumann, Alexis. Die Andreasgemeinde in Leipzig im ersten Jahrzehnt ihres Bestehens 1890—1900. Erinnerungsblätter, zugleich als Beitrag zur Geschichte des kirchlichen Lebens in Leipzig. Mit mehreren Abbildungen und Plänen. Leipzig, Druck von Metzger & Wittig. 1900. 35 SS. 8°.

Schumann, Paul. Führer durch die Architektur Dresdens. Herausgegeben aus Anlafs der deutschen Bau-Ausstellung. 1900. Dresden, Gilbers'sche Verlagsbuchhandlung (J. Bleyl Nachf.). 110 SS. 8°.

Schwabe, E. Der Niedergang des Gelehrtenschulwesens im sächsischen Erzgebirge aus dem Jahre 1830: Neue Jahrbücher für das class. Alterthum, Geschichte und deutsche Litteratur und für Pädagogik. Jahrg. III (1900). Bd. 5/6. Heft 5. II. Abth. S. 262 bis 281.

Seidel, E. A. Grünhain seit der Reformation. Ein Beitrag zur Geschichte von Grünhain. Lief. 2. Annaberg, Graser. 1900. S. 33—64. 8°.

Sponsel, Jean Louis. Kabinettstücke der Meifsner Porzellan-Manufaktur von Johann Joachim Kändler. Mit zahlreichen Beilagen und Textbildern. Leipzig, Hermann Seemann Nachfolger. 1900. 231 SS. 4°.

Stern, Adolf. Goethe und Dresden: Goethe-Jahrbuch. XXI (1900), 173—193.

Stöbe, Paul. Der Zittauer Organist Andreas Hammerschmidt: Gebirgsfreund. XII (1900), 64 f. 75 f. 92—94.

Störzner, B. Eine denkwürdige Hausinschrift [zu Arnsdorf bei Radeberg]: Mittheilungen des Vereins für Sächs. Volkskunde. II (1900), 64.

Thomas, O. Zu den „Ostergesängen" im oberen Elbthale: Über Berg und Thal. XXIII (1900), 261.

V[ogel]. Das Leipziger Johannismännchen: Leipz. Ztg. 1900. Nr. 143. S. 2597 f.

[Voigt, Osw.] Städtebilder aus Sachsen. Grimma: Leipz. Tagebl. 1900. Nr. 134. 141. 154. S. 2153. 2279 f. 2509 f.

— Theuere Zeiten im Erzgebirge: ebenda. Nr. 231. S. 3807.

Weinhold, E. Aus der Vergangenheit von Altendorf: Chemnitzer Tageblatt. 1900. Nr. 270.

— Vom Strafsenbauwesen älterer Zeit in und um Chemnitz: ebenda Nr. 312.

— Aus bewegter Zeit: ebenda Nr. 330 f.

Welck, M. Frhr. v. Das Fabrikschulwesen im Königreich Sachsen: Jahrb. f. Gesetzgeb. etc. im Deutschen Reich. XXIII (1899), 53—108.

— Fabrikschulen und Fabrikarbeit schulpflichtiger Kinder in Sachsen: Wissenschaftl. Beil. d. Leipz. Ztg. 1899. Nr. 37. S. 145—148.

Westberg, Fr. Ibrâhîms Ibn Jakubs Reisebericht über die Slavenlande aus dem Jahre 965. Leipzig, Vofs. 1899. IV, 183 SS. 4°.

Willrich, E. Die chronica episcoporum Merseburgensium. Dissertation. Göttingen, Vandenhoeck & Ruprecht. 1900. 78 SS. 8°.

Winkler, Max. Heimatklänge. Der Kirchgemeinde zu Kottmarsdorf dargeboten. 2. Heft. Kirche, Pfarre und Schule. Neugersdorf (Löbau, E. Oliva). 1900. III, 40 SS. 8°.

Winter, G., und *G. Liebe.* Regesta archiepiscopatus Magdeburgensis. Orts-, Personen- und Sachregister. Auf Veranlassung der Provinzial-Vertretung der Provinz Sachsen bearbeitet. Magdeburg, Druck von E. Baensch jun. 1899. III, 301 SS. 8°.

[Wustmann, G.] Die Leipziger Messe vor fünfzig Jahren: Leipz. Tagebl. 1900. Nr. 116. S. 1831 f.

— Das Frohnleichnamsfest in Leipzig: ebenda 1900. Nr. 297. S. 4859.

— Der Bürgermeister Müller als Stadtbibliothekar: ebenda 1900. Nr. 228. 241. S. 3749 f. 3959.

y. Die Kreuzkirche in Dresden: Leipz. Ztg. 1900. Nr. 209. S. 3643.

Zieger, Bruno. Der Handelsschulgedanke in Kursachsen im 18. Jahrhundert. Beiträge zu einer Geschichte des Handelsschulwesens. Dresden, C. C. Meinhold & Söhne. 1900. 58 SS. 8°.

Zinck, P. Studentisches Leben in Leipzig zur Zeit des Kurfürsten August: Leipz. Tagebl. 1900. Nr. 167. 180. S. 2729 f. 2947 f.

Zürn, E. S. Der Rautenkranz im sächsischen Wappen: Wissenschaftl. Beil. d. Leipz. Ztg. 1900. Nr. 48. S. 189 f.

Interessanter Reisebrief mit Mitteilungen über Chemnitz aus dem Jahre 1800: Neueste Nachrichten für Chemnitz und Umgebung. 1900. Nr. 176.

Der Hof von Dresden vor hundert Jahren: Stimmen aus Maria-Laach. LIV (1898), 350—353.

Sächsische Fürstinnen: Sophie von Böhmen. Jutta von Thüringen: Leipz. Tagebl. 1900. Nr. 103. S. 1617 f.

— Constantia von Oesterreich. Agnes von Böhmen. Elisabeth von Maltitz: ebenda Nr. 189. S. 3093 f.

— Margarethe von Oesterreich. Kunigunde von Eisenberg. Elisabeth von Arnshangk: ebenda Nr. 203. S. 3342.

— Agnes von Kärnthen. Elisabeth II. von Arnshangk: ebenda. Nr. 262. S. 4315.

Die Sächsischen Generalartikel: Allg. Evang.-Luth. Kirchenzeitung. 1900. Nr. 17 f. Sp. 388—394. 413—415.

Zur Geschichte des Aberglaubens unserer Heimat [Hainewalde bei Zittau]: Aus der Heimat. Lausitz. Gesch.- und Unterhaltungsbl. 1900. Nr. 1. S. 1 f.

Fest-Schrift zur 100jährigen Jubelfeier der Firma F. G. Herrmann & Sohn. Bischofswerda-Sachsen am 7. Juli 1900. 74 SS. 8°.

Kampf- und Waffenspiele am kursächsischen Hofe: Kamerad. 1900. Nr. 23. S. 17 f. Nr. 24. S. 17 f. Nr. 25. S. 18 f.

Neue Sächsische Kirchengalerie. Bd. I: Die Ephorie Leisnig. Lief. 3—14. Bd. II: Die Ephorie Freiberg. 2. Abt.: Die k. amtshauptmannschaftl. Delegation Sayda. Lief. 1—4. Leipzig, Arwed Strauch. (1900.) Sp. 73—512. 1—176.

Kirchen-Nachrichten der Kirchgemeinde Niederzwönitz vom Jahre 1899. [S. 99 ff.: Nachrichten über die Geschichte der Blasiuskirche.]

Veröffentlichungen zur Geschichte des gelehrten Schulwesens im Albertinischen Sachsen. Herausgegeben im Auftrage des sächsischen Gymnasiallehrervereins. Erster Teil. Übersicht über die geschichtliche Entwickelung der Gymnasien. Leipzig, B. G. Teubner. 1900. VII, 248 SS. 8°

Ein altes Spottlied auf einen Zittauer Braustreit: Aus der Heimat. Lausitz. Gesch.- und Unterhaltungsbl. 1900. Nr. 17. S. 65.

Dresdner Geschichtsblätter. Herausgegeben vom Verein für Geschichte Dresdens Jahrg. IX (1900). Nr. 2. Dresden, Wilhelm Baensch. 4°.

Inhalt: Ernst Frhr. v. Friesen, Verfassung des Hauptzeughauses in Dresden zu Anfang des 18. Jahrhunderts.

Dresdner Geschichtsblätter. Herausgegeben vom Verein für Geschichte Dresdens. Jahrg. IX (1900). Nr. 3. Festnummer zur 75jährigen Stiftungsfeier des Königl. Sächs. Altertumsvereins. Dresden, Wilhelm Baensch. 4°.

Inhalt: Corn. Gurlitt, Paul Buchner, ein Dresdner Baumeister der Renaissance. Oskar Lehmann, Kavaliertour eines jungen Dresdners im 17. Jahrhundert. Georg Beutel, Bürgermeister Christian Brehme, ein Dichter des 17. Jahrhunderts.

Festschrift zum fünfundsiebzigjährigen Jubiläum des Königlich Sächsischen Altertumsvereins. Herausgegeben im Auftrage des Vorstandes. Dresden, Wilhelm Baensch. 1900. 4 Bll., 217 SS. 8°.

Inhalt: Ermisch, Der Königlich Sächsische Altertumsverein 1825—1900. K. Wenck, Friedrich des Freidigen Erkrankung und Tod. (1321 und 1323.) H. Beschorner, Die Erwerbung Riesenburgs durch Markgraf Wilhelm I. von Meifsen. H. Knothe, Eine auf Herzog Wilhelm von Sachsen bezügliche Urkunde Georg Podiebrads, Gubernators von Böhmen, vom 19. Dezember 1457. O. Clemen, Johannes Reusch von Eschenbach, Humanist, Theolog, Mediziner. W. Lippert, Friedrich der Grofse und der sächsische Geheime Rat von Fritsch. Georg Müller, Südlausitzer Schulbücher. K. Berling, Die sächsischen Hofkellereigläser. R. Wuttke, Die Freiberger Schofsordnung von 1305.

Schönburgische Geschichtsblätter. Vierteljahrshefte zur Erforschung und Pflege der Geschichte im Gebiet der Schönburgischen Receís- und Lehnsherrschaften. Jahrg. VI (1900). Heft 3. 4. Waldenburg, Kästner. 1900. S. 113—240.

Inhalt: Th. Schön, Beiträge zur Geschichte des Schützenwesens im Schönburgischen. R. Hofmann, Beiträge zur Schönburgischen Kirchen- und Schulgeschichte. E. K., Burgen und Schlösser im Schönburgischen. II. Zur Baugeschichte des Schlosses Waldenburg. Th. Schön, Der Kupferhammer bei Glauchau. Die Besetzung der Gemeinde-Aemter in früheren Zeiten. Th. Schön, Die ältesten chronistischen Aufzeichnungen zur Geschichte des Hauses Schönburg. Eckardt, Wolf III., Herr von Schönburg. Beiträge zu einer Chronik von Waldenburg. F. R[esch], Die ersten „Leichentücher" der Gemeinde Altstadtwaldenburg. Th. Schön, Zur Geschichte des Klosters Remse. Hanschmann, Schönburgische Naturseltenheiten. Greenfield. Altes Denkmal von Schönburg. Fritz Resch, Der Nixenstein bei Waldenburg. Th. Distel, Zur Flurkarte im Fürstlich Schönburgischen Quadrogenitur-Schlosse Gauernitz. Aus unserer Zeit.

Register.

Adolf, Graf v. Anhalt 14.
Agricola, Georg 265 ff.
Albrecht (d. Entartete), Landgraf v. Thüringen 259.
— III., Kurf. v. Sachsen 6.
— (d. Beherzte), Hzg. v. Sachsen 11. 51. 207. 259.
— Hzg. v. Österreich 26.
— Erzbsch. v. Magdeburg 266.
Altenburg 9. 14. 28 f. 33.
Altenburg, C. G. 142.
Alt-Jauernick b. Schweidnitz 118.
Alt-Reichenau b. Hohenfriedeberg 93. 118. 132.
Alt-Striegau 95. 98.
Angermann, Leutnant 69 f.
Anhalt s. Adolf, Bernhard, Georg, Leopold, Sigmund.
Annaberg, Kirche 40. 44 f. 47 ff.
August II., Kg. v. Polen s. Friedrich August.
— Hzg. v. Sachsen-Weifsenfels 228 f.
August Wilhelm, Prinz v. Braunschweig-Bevern 93.
Aufsig 6 ff.

Baden 139. 154.
Baiern 139.
v. Barby, Grafen 14. 19. 149.
Bautzen 30. 205. 207. 211.
Bayreuth 34.
Beck, A. 141.
Beger, Joh. Chrph. 233.
v. Beichlingen, Graf Friedrich 19.
Belgern 33.
Ber, Konrad, Bürgermeister zu Leipzig 10.
Berlin 242.
Bernhard, Graf v. Anhalt 14.
Berthelsdorf b. Neustadt i. S. 206 f. 209.
Befsewinckel, Paul, Ratmann in Pegau 255.
Beyer, C. 145.
Binder, Bastian, Steinmetz 48.
Bircke, Steffan 207.
— v. d. Duba, Hincke 207.
Bischofswerda 205.
Bitterfeld 14.
Böhmen 1 ff. 201 ff. s. a. Georg, Johann.
Bolkenhain 60. 132 f.
v. Borcke, A. B. 241 f.
Bötcher, Blesing, Ratmann in Pegau 255.
Böttiger, C. W. 162.
Brandenburg 216. s a. Friedrich, Johann.
Braunschweig 32. s. a. August Wilhelm, Ferdinand, Ludwig Ernst.
Brechelsberg, der, b. Striegau 125 f. 128.
Brecher 156.
v. Bredow, preufs. Generalmajor 106.
Breitenau b. Gottleuba 211.
Breiter Berg b. Striegau 67. 74. 81 ff. 86 ff. 95 f. 98. 100. 102 f. 106 f.
Breslau 118.
Brückner, G. 141.
Brühl, Graf 253.
Bründorff, Hans, Ratmann in Pegau 255.
Brüx 4. 6 f. 10. 15 ff. 24. 29 f. 39.
v. Bünau, Günther, Landvogt in Pirna 42.
Bürgel 142.

Burkersdorf, Lang-, b. Neustadt i. S. 206.
v. Buttelstedt, Thomas 140.

Camerarius 258.
Carlos, Don, Infant v. Spanien 249.
v. Carlowitz, Christof, zu Kriebstein 224.
Chemnitz 24.
Coblenz, Peter von, Steinmetz 54.
Colditz 9.
Coppus, Gregorius 266 ff.
Cosel, Gräfin 251.
Christian, Hzg. v. Sachsen-Merseburg 228 f.
Cunnersdorf b. Hohnstein 206.

Dätzdorf sw. Striegau 128. 132.
Delitzsch 14. 149.
v. Derschau, R. 241 f.
Deutscher Orden 26.
Dietrich (d. Bedrängte), Markgraf v. Meifsen 217.
Dittersbach w. Frauenstein 260.
Döbeln, Kloster 221.
Dobenecker, O. 140.
v. Dohna, Otto Burggraf 210.
— Otto, Gardian in Seufslitz 219.
Dominikus, M. J. 142.
v. Dönhoff, A. G. 241 f.
Dost 153.
Dresden 10 f. 14. 24. 30. 32. 41. 44. 51 ff. 143. 161. 225. 238. 242. 251. Elbbrücke 49 f. Kreuzkirche 222.
Duba s. Bircke.
Dux i. B. 7.

v. Ebeleben, Hans, zu Ebeleben 224.
Eckendorf Kr. Calbe, Glocke 265.
Eduard III., Kg. v. England 221.
Eger 3 f. 15.
Eichstädt, Bischof 34.
v. Einsiedel, Abrah., zu Scharfenstein 224 f.
Eisdorf sw. Striegau 102. 125 ff.
Eisenach 216. 219 ff.
Eisenberg in S.-Altenburg 217.
— b. Moritzburg 217.
v. Eisenberg, Adelheid 218.
— Heinrich, Propst zu Wurzen, Domherr zu Meifsen 218.
— Hermann 217.
v. Eisenberg, Hugo 217.
— Joh., Kanzler Friedr. d. Ernsth., Dompropst, dann Bischof zu Meifsen 214 ff.
Elbe 201.
Elisabeth, Gem. Friedr. d. Freidigen 215.
— Tochter Friedr. d. Ernsthaften 216.
— Gem. Kg. Philipp V. v. Spanien 249.
Elsafs 139. 154.
Emser, Hieron. 170.
v. Ende, Nickel, zu Königsfeld 224.
Engelhardt 164.
England, Kardinal v. 27. s. a. Eduard, Georg.
Erfurt 14. 32. 142.
Ermisch, H. 143.
Ernst, Kurf. v. Sachsen 51. 207.

Ferdinand v. Braunschweig, Prinz 63. 103. 115.
— v. Preufsen, Prinz 251.
Flathe, Theodor 160 ff.
Fontanus, Petrus 266. 269.
Forchheimer Schied 149.
Förstemann, K. E. 140.
Franckenstein, Vitus, Bürgermstr. in Pegau 255.
Frank, Andreas, von Kamenz 266.
Franke, Otto 142.
Frankenberg 260.
Frankreich 253 f.
Freiberg 9. 11 ff. 17. 23 f. 30. 143.
Freiburg i. Br. 12. 15. 21.
— i. Schl. 118.
Friedland i. B. 202 f.
Friedrich (d. Freidige), Markgraf v. Meifsen 214 f. 259.
— (d. Ernsth.), Markgraf v. Meifsen 214 ff.
— (d. Strenge), Markgraf v. Meifsen 147.
— (d. Streitb.), Kurf. v. Sachsen 4 ff.
— II. (d. Sanftm.), Kurf. v. Sachsen 9. 25. 29 ff. 39. 206 f.
— (d. Jüngere), Landgraf v. Thüringen 6.
— I., Markgraf v. Brandenburg 5 f. 25. 27 f. 31. 34.
— II., Kg. v. Preufsen 56 ff. 243 f. 251.

Friedrich August I., Kurf. v. Sachsen (August II., Kg. v. Polen) 145.-241 ff.
Friedrich Wilhelm I., Kg. v. Preußen 241 ff.
Friedstein i. B. 38 f.
v. Friesen, Karl Frhr., Obersteuerdirektor 231.
— Graf, sächs. Oberstleutnant 64. 66. 70. 72. 78 f. 93. 113 f. 135.
Frietzsche, Kassirer 233.

Galgenberg, der, b. Striegau 95. 98.
v. d. Gane, Hans, Vogt zu Meißen 7 f. 10.
Gautsch, Karl 152.
Georg (d. Bärtige), Hzg. von Sachsen 40. 45. 48 ff. 256.
— Chevalier de Saxe 59.
— Graf v. Anhalt 14.
— Kg. v. Böhmen 259.
— II., Kg. v. England 249.
Gera 257. 259.
Gerand, sächs. Offizier 131. 136.
Gerlach, Heinr. 143.
v. Gersdorff, Oberstleutnant 64 ff. 71 f. 78. 80. 93. 112. 128. 131. 134. 136.
— preuß. Kapitän 129.
Girlachsdorf sw. Striegau 128.
v. Gleichen, Grafen 19 f.
— Graf Ernst 20.
Görlitz 15. 40 f. 50 f. 53.
Gottleuba 14. 211.
Gräben b. Striegau 95. 98. 123.
Gräfenhainichen 14.
Graßlitz i. B. 259.
Graupen 11. 14 f. 17 f. 30.
Grimma 7. 14. 32 f.
Grohlig, Joh. Balth., Sekretär 232.
Groß-Bobritzsch (Ob.- u Nied.-B.) b. Freiberg 11 f. 14 ff. 18.
Größler, H. 143.
v. Grumbkow, Friedr. Wilh. 241 ff.
Gule, Gehölz b. Striegau 113 ff. 132 ff.
Günther, Erzbisch. v. Magdeburg 32.

v. Hagke, F. B. 142.
Hainspach 202 f.
Halbendorf s. Striegau 132.
Halberstadt, Bischof v. 32.
Halle 14. 32.
Hann, Andr., Glockengießer in Chemnitz 264.
Hannover 247 ff.
Häslicht sw. Striegau 126 ff. 132 ff.
Hausdorf s. Striegau 96.
Heeselicht b. Pirna 211.
Heinrich II., Burggraf zu Meißen 15. 19.
— IV., Burggraf zu Meißen 258.
— II. Reuß v. Plauen 215. 222.
Heinzenhübel b. Striegau 67.
Held 258.
Herbitz b. Außig 18. 20.
v. Hermannsdorf, Günther 206.
— Hans 206.
v. Hersfeld, Arnold, Marschall 221.
Hertel, Gustav 152.
Herzog, E. 143. 152.
Hessen, Landgraf 25. s. a. Philipp.
Heßlich, Nieder-, b. Dresden 218.
Hey, G. 143.
Hildesheim, Bischof v. 32.
Hilger, Wolf, Glockengießer 263.
Hillebrandt, Georg, Steuerbuchhalter 225. ff.
Hoffmann, C. S. 144. 153.
Hohburckersdorf b. Hohnstein 211.
Hohenfriedeberg, Schlacht 55 ff.
Hohnstein 202 ff.
v. Honsberg, Friedr. 221.
v. Honstein, Graf 19.
v. Hoym, Graf 252.
Huß, Joh. 2.
Hussiten 1 ff.

Jacob, G. 140.
Jauer 136.
Jena 142 f.
Johann, Markgraf v. Brandenburg 32 f.
— Kg. v. Böhmen 216.
Johann Adolf, Hzg. v. Sachsen-Weißenfels 60. 74. 76 f. 92 f. 100. 114. 133.
Johann Georg I., Kurf. v. Sachsen 228.
— — II., Kurf. v. Sachsen 228 f.
Johnsdorf n. Außig 14 f. 18.

Kaden i. B. 5.
v. Käfernburg, Graf 220.
Kamenz 144.
Kaemmel 157.
Kamnitz i. B. 203.

Karl VI., Kaiser 249 ff.
— v. Lothringen, Prinz 61. 74. 118.
Karlstein b. Prag 5.
Katharina, Gem. Kurf. Friedr. d. Streitb. 7 ff. 13. 16 f. 23 f.
Kander sw. Striegau 60. 93. 118.
v. Kirchberg, Oswald Burggraf 19.
Kleeberg, der, b. Striegau 126.
Klemm, Ehrenfried, zu Wiedebach, Landrentmeister 229.
Klinckowström, Otto 241 f.
Knoll, Korporal 70 f. 126. 131. 137.
Knothe, H. 144.
v. Köckeritz 19.
Köln, Kurf. 4. 25.
Königstein 211. Kloster 44.
Korcz, Hans, Hauptmann zu Brüx 8.
Korybut, Prinz 17.
Kreibitz i. B. 203.
Krybenstein, Hans 256.
Küchenmeister, Familie 217.
Kuder, Jakob, Ratmann zu Pegau 255.
Kuhn 14 f. 30.
Kühnel, P. 153.
Kulmbach 34.
Kunnersdorf b. Dresden 218. 222.
— b. Königstein 211.

Lagnasco, Graf 252.
Landeshut i. Schl. 133.
Langenhennersdorf b. Pirna 211.
Langensalza 19 f. 225. 238.
Langenwolmsdorf b. Stolpen 209 f.
v. Langermann, preuſs. Oberst 129.
Laun i. B. 8.
Lausitz s. Oberlausitz.
Lee, Eduard 266.
Leipa i. B. 10.
Leipoldt 157.
Leipzig 2. 6 ff. 14. 21 ff. 29. 31 ff. 36. 38 f. 143. 225. 238.
— Univ. 161. 258. 265.
Leitmeritz 4. 8.
Leopold, Erbprinz v. Anhalt-Dessau 132.
Lichtenhain b. Schandau 206.
v. Linger, Ch. 241 f.
Lipan (Böhm.-Brod), Schlacht 39.
Löbau 144. 205.
Löbe, E. 140 f.
— J. 140 f.
— Joh. 233.
Lobendau i. B. 206.
Lohe, Berthelsdorfer, Bach 209.
Lohmen b. Pirna 204.
Lommer, V. 141. 153.
Loosbach (Lozna), die 209.
Lorenz, Chr. G. 144.
Loschwitz b. Dresden 160.
Löser, Familie 149.
— Curt, zu Salis, Erbmarschall 229.
— Jan, zu Trebitz 224.
Lother, David, Rentschreiber 227.
Lothringen s. Karl.
Lübben 251.
Ludwig (d. Baier), Kg. 214 ff.
Ludwig Ernst v. Braunschweig-Wolfenbüttel, Prinz 93. 133.
Ludwigsdorf, Wüstung 209.
Lusse, Joh., v. Eisenach 221.
Luther, Martin 258.

Magdeburg 14. 30. 245. 247. s. a. Albrecht, Günther.
Mähren 8.
Mainz, Kurf. 4. 25.
v. Manteuffel, Ernst Christof, Minister 241 ff. 249.
Märcker, Traugott 144. 148.
Markersbach b. Gottleuba 211.
Martin V., Papst 2. 6.
v. d. Marwitz, Bod. 241 f.
Mechthild, Gem. Markgraf Friedr. d. Ernsthaften 216.
Meiſsen, Mkgr. s. Dietrich, Elisabeth, Friedrich, Mechthild, Wilhelm.
— Burggrafen 257. 259. s. a. Heinrich.
— Bistum, Bischöfe 14. 201 ff. s. a. Eisenberg, Withego.
— Amt 147 f.
— Stadt 30. 32.
— Domkirche 169.
— Fürstenschule 160. 163.
Merseburg s. Nicolaus.
v. Metitz, Casp. 207.
Metzsch, Joseph Levin, auf Mylau 257 ff.
— Konrad, auf Mylau 259.
Meyer, K. 143.
Mies i. B. 26 ff.
Milsca, Gau 201 ff.
v. Miltitz, Rudolf, zu Batzdorf, Hofmarschall 229.
Moritz, Hzg. v. Sachsen-Zeitz 228 f.

Moritzburg 242.
v. d. Mosel, Leutnant 131. 135 f.
Mosellanus, Petr. 265.
du Moulin, preufs. General 64. 98. 100. 102 ff. 106. 108 f. 114 ff. 120 f. 123. 125.
— L. 241 f.
Mühlhausen i. Th. 142.
Müller, J. 144.
Münsingen i. Württ. 52 f.
Muschwitz, Joachim, Steuerbuchhalter 225 f.

Nack, Paul, in Pirna 42 f.
Nadasdy 91. 118. 120.
Naumburg 2.
— Bischof 14. 32.
Neifse, die wütende 60
Neu-Reichenau b. Hohenfriedeberg 132 f.
Neustadt a. O. 141. 238.
— i. S. 206.
Nicolaus, Bischof v. Merseburg 14 32. 36.
Nieder-Baumgarten b. Hohenfriedeberg 93.
Niederneukirch a. Hochw. 208.
Niederstreit b. Striegau 95.
Nisani, Gau 201 ff.
Nixdorf i. B. 206.
Nollendorf i. B 14 f. 30.
Nürnberg 3 f. 5 ff. 15 24. 26. 32. 34.

Oberlausitz (Sechsstädte) 4 f. 7. 13 ff. 18. 28 ff. 144. 201 ff. 211 f.
Oberreitsche Karte 146.
Oberstreit b. Striegau 95.
Oberwiesa b. Chemnitz 263.
Oeder, Matthias 145. 150 f.
Oelsen b. Gottleuba 211. 263.
Oelsnitz i. Vgtl. 14.
Orsini, Kardinallegat 22.
Oschatz 32 f. 144.
Ossegg 14 f. 18.
Oesterley, H. 156.
Oesterreich 57 ff. s. a. Albrecht, Otto.
v. Oettingen, Ludwig Graf 32.
Otto, Hzg. v. Oesterreich 216.
Otto, G. E. 141.
Oybin 30.

v. Pack, Gebrüder 149.
— Dietrich, Hauptm. zu Aufsig 8. 23.
v. Pahlen, Oberstleutnant 64. 66. 68. 72 ff. 82 ff. 92 ff. 113 ff 125. 127 f. 131 ff.
Papstdorf b. Königstein 211.
v. Parzival 207.
Pegau 255 ff.
Petzold, Wenzel, zu Pirna 43 f.
Petzschau, Wüstung b. Leipzig 35.
Pfaffendorf, Wüstung b. Leipzig 35 f.
Pfalz, Kurf. 4 f.
Pflug, Haubold, zum Stein, Hofrat 224 f.
Pflüger s. Schwad.
Philipp, Landgraf v. Hessen 256.
Pifsdorf in Anhalt, Glocke 265.
Pilgramshain b. Striegau 60. 67. 76. 82. 89. 93 f. 98 f. 102 ff. 120. 125. 127 ff.
Pirna 7. 9. 14. 24. 32. 40 ff. 201. 206.
— Peter von s. Ulrich.
Plan i. B. 25.
v. d. Planitz, Georg, auf Auerbach 258.
Plauen i. V. 33. 161. 238.
Polen s. Friedrich August.
Polenz b Neustadt i. S. 206. 209.
— Flufs 209 f.
v. Ponickau, Oberstleutnant 248.
— Kammerrat 225.
— Hans Georg zu Pomsen, Stiftshauptmann zu Wurzen 229.
Porschdorf b. Schandau 206 f. 209. 211.
v. Posadowski, preufs. Generalleutnant 103.
Prag, Erzbistum 211.
— 2. 5. 21. 30. 34.
Pretsch, Herrschaft 149.
Preufsen s. Ferdinand, Friedrich, Friedrich Wilhelm.
Prödlitz b. Aufsig 18.
Prokop d. Grofse 17. 27 ff. 37. 39.
Prossen b. Schandau 206 f. 209. 211.
Putzkau 208.

Quanz, Virtuos 243.

v. Raab, C. 144.
Radeberg 14.
Rakoczy 249.
Rathen b. Wehlen 211.
Rathewalde b. Lohmen 211.

Rathmannsdorf b. Schandau 206.
v. Rechenberg, Kasp., Hauptm. zu Aufsig 8 f. 23.
v. Reibold, Hans Christof, zu Naundorf u. Glaschwitz 229.
Reichenberg i. B. 202.
Rein, W. 140.
Reinhardtsdorf b. Pirna 211.
Reuchlin (Capnion), Joh. 272.
Reufs, Herr von 19. s. a. Heinrich.
Reufs-Gera 141.
Ribisch, Marcus, Steinmetz 44. 53.
Richter, P. E. 145.
Riesa 33.
Ritter, Ernst 70. 72. 83.
Rochlitz 24.
Roda 140.
Rohnstock b. Striegau 93.
Rosenthal b. Königstein 211.
Roth, Stephan 265 f.
Ruge, S. 146.
Rumburg, Herrschaft 202 f.
Rutowski, Graf 247.

Saatz 3 ff. 8.
Sachsen s. Albrecht, August, Christian, Ernst, Friedrich, Friedrich August, Georg, Joh. Adolf, Joh. Georg, Katharina, Moritz.
Sachsen-Altenburg 140.
Sachsen-Weimar-Eisenach 141.
Sächsische Schweiz 201 ff.
v. Salza 142.
Schandau 206.
Schenk, Peter, Atlas 145. 151. 158.
Schiffner, A. 139. 152.
Schlan i. B. 8.
Schlesien 1. 4 f. 26. 28 ff.
Schlichting, Generalmajor 91 f. 94. 97. 100. 106 f.
Schluckenau 202 ff.
Schmid, E. 143.
Schmidt, Obersteuerbuchhalter 230.
Schmidt, B. 144.
— L. 144.
Schönau i. B. 206.
v. Schönberg 19.
— sächs. Oberst 64 ff.
— Dietr. 257.
— Gotthelf Friedrich, zu Bieberstein, Hofrat 229.
— Kaspar, auf Reinsberg 19.
v. Schönburg 19.
v. Schönfeld, Joh. Nicol. 229.
v. Schönfels, Kornet 111.
Schönlinde 203.
Schreckenstein b. Aufsig 23.
Schüller, Kassierer 233.
Schumann, A. 139.
Schuster, Kassierer 233.
Schwad (Schwab? Pflüger?), Konrad, Steinmetz 47.
Schwarz, Gottlieb Heinrich 233.
v. Schwarzburg, Graf 19. 220.
Schweidnitz 118. 121.
Schweinfurt, Jakob von, Steinmetz 49.
Schwerin 241 f.
Sebnitz 203 ff.
— Bach 209 f.
v. Seckendorf, Frhr., kaiserl. Gesandter in Berlin 242. 247 f. 252.
Seebach, Oberst 246.
Sehma b. Annaberg 264.
v. Seidlitz u. Ludwigsdorf 82.
Seitschen, Grofs-, b. Bautzen 208.
Sevilla, Vertrag v. 249. 252.
Sigmund, König 1 f. 4 ff. 15. 25 ff. 32.
— Graf v. Anhalt 14.
Sixtus IV., Papst 169.
Spalatin 13 ff.
Spanien s. Carlos, Elisabeth.
v. Sparrenberg, Hans, Hauptm. zu Brüx 8.
Spitzberge, die, b. Striegau 95 f. 120 f.
Springer, Grenadier 88. 99. 105. 112.
Standfest in Pirna 44.
Starke, Milizhauptkassirer 233.
Stemler 141.
Stenglin, Joh., reufs. Kanzler 258.
v. Stille, preufs. Generalmajor 62 ff. 83 f. 98. 102 f. 111. 124 f.
Stirling v. Achyl, Albr., Hofmarschall 229.
v. Stoffel, Heinr. 26. 28.
Strehla 33.
Striegau 60. 84. 94 f. 97 ff. 110. 116 ff. 121. 136.
Stromer, Henricus, Auerbachius 266.
Struppen b. Pirna 211.
Stürza b. Dürrröhrsdorf 211.
v. Suhm, N. F., sächs. Gesandter in Berlin 241 f. 247 f.

v. Süfsmilch-Hörnig 156.
v. Sydow 241 f.

Tachau i. B. 27 f. 37. 39.
Tanneberg b. Nossen 160.
v. Taube, Reinhard Dietrich Frhr., Obersteuerdirektor 229. 231.
Taucha 2. 38 f. 151.
Tauchmann, Grenadier 69 ff. 75. 85 f. 88. 112. 128 f. 135 f.
Taus i. B. 37.
Teschener, Nic., Hauptmann der Leipziger Schützen 9.
v. Thudichum 157.
Thüringen 139 ff. s. a. Albrecht, Friedrich.
Torgau 33.
Trautenau 81.
Trier, Kurf. 4. 25 ff.
v. Tümpling 142.
Tutzschmann 156.

Ulbersdorf b. Pirna 206.
Ulm 26.
Ulrich, Hans (von Heilbronn?) 44. 51.
— Peter, von Pirna, Steinmetz 40 ff.

Valtenberg, der, b. Neukirch 201.
Vitzthum, Bosse 17. 19. 22 f.
Vogtland 144.

Wackerbart-Salmour, Graf, General 248 ff.
Wagner 140.
Waitzdorf b. Hohnstein 206.
Walter, Lukas, zu Görlitz 51.
Waltersdorf b. Schandau 211.
v. Wangenheim 142.
Wartburg 216. 218 ff.
Wederau b. Striegau 132.
Weimar 142.
Weinart 145.
Weinhold, Aug. Sigm., Glockengiefser 263.
— Joh. Gottfried, Glockengiefser 264.
— Michael, Glockengiefser 264.
Weifs, Virtuos 243.
Weifsenfels 7. 141. 148.
Weifsensee 142.
Weltzing, Hans, Bürgermeister v. Gotha 20.
Wendischfähre b. Schandau 206 f. 210.
Wenzel, Kg. 2.
Werdermann, Peter, Landrentmeister 229.
Werneburg 139.
v. Werthern, Wolf 229.
Wesenitz, die 209.
v. Wettin, Hans 257.
Wichmann, Paschasius, Joachim, Pastor in Oberwiesa 263.
Wilhelm II., Markgraf v. Meifsen 5 f. 14.
Wilhelmine, preufs. Prinzessin 243.
v. Winterfeld, preufs. Generalmajor 64. 98. 116.
Winzingen b. Gmünd in Württemberg 52.
Withego II., Bischof v. Meifsen 222 f.
Wittenberg 225. 238.
v. Witzleben 142.
— Heinr., zum Wendelstein 224.
v. Wolkenburg, Hugo 209.
Wolmsdorf b. Hohenfriedeberg 93. 118.
Wolfsendorff, Heinr., Ratmann in Pegau 255.
Wundt, Aktuar 69.
Württemberg, Hzg. 26.
Wurzen 33.
Wüstenbrand b. Chemnitz 265.

Zagost, Gau 203.
Zceidler, Jodocus 269.
Zedlitz b. Striegau 121.
v. Zedtwitz, Jobst, zu Stein, Hauptmann zu Vogtsberg, Plauen u. Pausa 257 f.
Zeithain, Lustlager 251.
Zeitz 141.
Zergiebel, E. 141.
Zeschnig b. Hohnstein 206 f. 209.
Zimmermann 146. 150 f.
Zittau 30.
Zizka 2. 4. 8. 18.
Zörbig 14. 151.
Ztschwurta, Jurge, Ratmann in Pegau 255.
Zürner 145.
Zwickau 14. 238. 265 f.



Widener Library
3 2044 098 658 859